

КАРТА-ПЛАН ТЕРРИТОРИИ

Пояснительная записка

1. Сведения о территории выполнения комплексных кадастровых работ: 53:23:8101201

(наименование субъекта Российской Федерации, муниципального образования, населенного пункта, уникальные учетные номера кадастровых кварталов, иные сведения, позволяющие определить местоположение территории, на которой выполняются комплексные кадастровые работы, например, наименование садоводческого или огороднического некоммерческого товарищества, гаражного кооператива, элемента планировочной структуры)

2. Основания выполнения комплексных кадастровых работ:

Наименование, дата и номер документа, на основании которого выполняются комплексные кадастровые работы: Муниципальный контракт, "08" апреля 2024 г. , 0350300011824000063

3. Дата подготовки карты-плана территории: "08" июля 2024 г.

4. Сведения о заказчике(ах) комплексных кадастровых работ:

В отношении юридического лица, органа местного самоуправления муниципального района, муниципального округа или городского округа либо уполномоченного исполнительного органа государственной власти субъекта Российской Федерации:

полное или сокращенное (в случае, если имеется) наименование: Комитет по управлению муниципальным имуществом и земельными ресурсами Великого Новгорода
основной государственный регистрационный номер: 1035300289364
идентификационный номер налогоплательщика: 5321040050

В отношении физического лица или представителя физических или юридических лиц:

фамилия, имя, отчество (последнее - при наличии): -
страховой номер индивидуального лицевого счета в системе обязательного пенсионного страхования Российской Федерации (СНИЛС): -

Наименование и реквизиты документа, подтверждающие полномочия представителя заказчика(ов) комплексных кадастровых работ: -

Адрес электронной почты (для направления уведомления о результатах внесения сведений в Единый государственный реестр недвижимости): kumi@adm.nov.ru

5. Сведения об исполнителе комплексных кадастровых работ:

Полное или сокращенное (в случае, если имеется) наименование и адрес юридического лица, с которым заключен государственный или муниципальный контракт либо договор подряда на выполнение комплексных кадастровых работ: ООО «Геосити», г. Новосибирск, ул. Титова, 29/1

Фамилия, имя, отчество кадастрового инженера (последнее - при наличии): Калугина Юлия Игоревна и основной государственный регистрационный номер кадастрового инженера индивидуального предпринимателя (ОГРНИП): -

Страховой номер индивидуального лицевого счета в системе обязательного пенсионного страхования Российской Федерации (СНИЛС) кадастрового инженера: 148-215-235 50

Уникальный реестровый номер кадастрового инженера в реестре саморегулируемой организации кадастровых инженеров и дата внесения сведений о физическом лице в такой реестр: 0364, 2016-01-26

Полное или (в случае, если имеется) сокращенное наименование саморегулируемой организации кадастровых инженеров, членом которой является кадастровый инженер: Саморегулируемая организация Ассоциация «Объединение кадастровых инженеров»

Контактный телефон: +73833554448

Почтовый адрес и адрес электронной почты, по которым осуществляется связь с кадастровым инженером: 630054, г. Новосибирск, ул. Титова, 29/1 ooo_geocity@mail.ru

6. Перечень документов, использованных при подготовке карты-плана территории					
№ п/п	Реквизиты документа				
	Вид	Дата	Номер	Наименование	Иные сведения
1	2	3	4	5	6
1	Кадастровый план территории	12.02.2024	КУВИ-001/2024-44364527	Кадастровый план территории кадастрового квартала 53:23:8101201	-
2	Кадастровый план территории	14.12.2023	КУВИ-001/2023-282754838	Кадастровый план территории кадастрового квартала 53:23:0000000	-
3	Иной документ	04.03.2024	170-5618/2024-В	Выписка о пунктах государственной геодезической сети, государственной нивелирной сети и государственной гравиметрической сети	-
4	Документация по планировке территории (проекты межевания территорий), в т.ч. документ по планировке территории в планируемых границах искусственного земельного участка	03.03.2010	б/н	Проект межевания застроенной территории микрорайона 12 Великого Новгорода, утв. Постановлением администрации Великого Новгорода №635 от 03.03.2010	-
5	Документы градостроительного зонирования (Правила землепользования и застройки)	25.12.2019	б/н	Правила землепользования и застройки Великого Новгорода, утв. решением Думы Великого Новгорода от 25.12.2019 г. №347	-
7. Пояснения к карте-плану территории					
<p>1. Комплексные кадастровые работы проводились на территории города Великий Новгород Новгородской области, в кадастровом квартале 53:23:8101201. Основанием для проведения комплексных кадастровых работ является муниципальный контракт №0350300011824000063 от 08.04.2024 г. Кадастровый квартал включает в себя сведения о 76 объекте недвижимости. В карта-плане территории содержатся сведения об 18 объектах недвижимости. В результате выполнения комплексных кадастровых работ осуществляется: 1. Исправление реестровых ошибок в сведениях о местоположении границ и площади земельных участков не производилось; 2. Уточнение координат 2 земельных участков; 3. Исправление реестровых ошибок в сведениях о местоположении границ объектов капитального строительства не производилось; 4. Внесение сведений о координатах 16 объектов капитального строительства, сведения о координатах которых отсутствуют в едином государственном реестре недвижимости. 5. Образование земельных участков не производилось. В результате проведенного анализа сведений ЕГРН, материалов землеустроительных дел, хранящихся в государственном фонде данных, планово-картографического обоснования, полученного от Администрации Великого Новгорода и полученных в результате проведения землеустройства, результатов полевых измерений было установлено, что границы данных земельных участков, сведения о которых содержатся в ЕГРН, не соответствуют их фактическому местоположению. В ходе комплексных кадастровых работ кадастровым инженером была выполнена привязка к пунктам ГТС и проведена съёмка земельных участков. В результате проведенных работ и сравнения полученных координат характерных точек данных земельных участков с координатами, содержащимися в ЕГРН, границы земельных участков (по данным ЕГРН) сместились. Так же при совмещении кадастровых планов территорий, геодезических изменений были подтверждены реестровые ошибки в исправляемых земельных участках. Т. к. сведения о местоположении границ отсутствуют в правоустанавливающих документах. Местоположение определено по существующим объектам искусственного происхождения. Предельные размеры земельных участков в границах населённых пунктов установлены ПЗЗ г. Великий Новгород. Кадастровый квартал 53:23:8101201 расположен в территориальных зонах Ж.4 – зона застройки многоэтажными многоквартирными жилыми домами и Р.3 – зона зеленых насаждений общего пользования. Предельные (минимальные/максимальные) размеры земельных участков для вида разрешённого использования для вида разрешённого использования «Размещение гаражей для собственных нужд» – S_{min}=18 кв. м, S_{max}= 75 кв. м. для прочих видов разрешённого использования предельные размеры не</p>					

7. Пояснения к карте-плану территории

устанавливаются. ПЗЗ утверждены решением Думы Великого Новгорода от 25.12.2019 г. №347, опубликованы на сайте <http://adm.nov.ru/> (Ссылка <http://adm.nov.ru/page/37318>). Координаты объектов недвижимости определены в соответствии с Приказом от 3 октября 2020 года № П/0393 «Об утверждении требований к точности и методам определения координат характерных точек границ земельного участка, требований к точности и методам определения координат характерных точек контура здания, сооружения или объекта незавершенного строительства на земельном участке, а также требований к определению площади здания, сооружения, помещения, машино-места». В карту-план территории не были включены сведения: 1. О земельных участках, которые фактически расположены за пределами территории проведения комплексных кадастровых работ (0 объектов); 2. О земельных участках, фактическое местоположение которых определить не удалось (0 объектов); 3. О земельных участках в связи с тем, что сведения о границах земельных участков ранее были внесены в ЕГРН и совпадают с фактическим местоположением границ на местности (19 объектов): 53:23:8101201:1, 53:23:8101201:2, 53:23:8101201:3, 53:23:8101201:16, 53:23:8101201:20, 53:23:8101201:22, 53:23:8101201:23, 53:23:8101201:24, 53:23:8101201:25, 53:23:8101201:26, 53:23:8101201:27, 53:23:8101201:28, 53:23:8101201:29, 53:23:8101201:30, 53:23:8101201:1787, 53:23:8101201:2025, 53:23:8101201:2029, 53:23:8101201:2030, 53:23:8101201:2031; 4. Об объектах капитального строительства, сведения о координатах характерных точек которых отсутствуют в ЕГРН и определить местоположение которых не удалось (0 объектов); 5. Земельный участок 53:23:8101201:19 исключён из карта-плана территории, т. к. при уточнении его площадь уменьшается более чем на 10%, и согласие собственника на такое уменьшение отсутствует; 6. Об объектах капитального строительства, фактически расположенных за пределами кадастрового квартала (0 объектов); 7. О линейных объектах, не являющиеся объектами комплексных кадастровых работ (0 объектов); 8. Об объектах капитального строительства, местоположения которых дублируется с местоположением иных объектов (0 объектов); 9. Об объектах капитального строительства, которые фактически отсутствуют по указанным адресам (объекты разрушены) (0 объектов); 10. Об объектах капитального строительства, сведения о координатах характерных точек которых ранее были внесены в ЕГРН и совпадают с фактическим местоположением границ на местности (37 объектов): 53:23:8101201:2022, 53:23:8101201:2032, 53:23:8101201:1761, 53:23:8101201:1765, 53:23:8101201:1766, 53:23:8101201:1767, 53:23:8101201:1768, 53:23:8101201:1769, 53:23:8101201:1770, 53:23:8101201:1771, 53:23:8101201:1772, 53:23:8101201:1773, 53:23:8101201:1774, 53:23:8101201:1775, 53:23:8101201:1776, 53:23:8101201:1777, 53:23:8101201:1778, 53:23:8101201:1779, 53:23:8101201:1780, 53:23:8101201:1781, 53:23:8101201:1782, 53:23:8101201:1783, 53:23:8101201:1784, 53:23:8101201:1785, 53:23:8101201:2012, 53:23:8101201:2013, 53:23:8101201:2014, 53:23:8101201:2015, 53:23:8101201:2016, 53:23:8101201:2017, 53:23:8101201:2018, 53:23:8101201:2019, 53:23:8101201:2020, 53:23:8101201:2021, 53:23:8101201:2026, 53:23:8101201:2027, 53:23:8101201:2028; 11. Об объектах капитального строительства, местоположение которых определить не удалось (1 объект): 53:23:0000000:7561.

Сведения о пунктах геодезической сети и средствах измерений

1. Сведения о пунктах геодезической сети:

№ п/п	Вид геодезической сети	Название пункта геодезической сети и тип знака	Система координат пункта геодезической сети	Координаты пункта, м		Дата обследования "04" апреля 2024 г.		
						Сведения о состоянии		
				Х	У	наружного знака пункта	центра пункта	марки центра пункта
1	2	3	4	5	6	7	8	9
1	Геодезическая сеть сгущения, 3	Юрьево, пир.	-	573924.24	2179779.12	Сохранился	Сохранился	Сохранился
2	Астрономическая геодезическая сеть, 2	Витка, сигн.	-	588851.51	2183212.43	Утрачен	Сохранился	Сохранился
3	Геодезическая сеть сгущения, 4	Нов. Мельница, сигн.	-	577597.67	2174441.43	Утрачен	Сохранился	Сохранился

2. Сведения об использованных средствах измерений

№ п/п	Наименование и обозначение типа средства измерений - прибора (инструмента, аппаратуры)	Заводской или серийный номер средства измерений	Реквизиты свидетельства о поверке прибора (инструмента, аппаратуры) и (или) срок действия поверки
1	2	3	4
1	Аппаратура геодезическая спутниковая PrinCe i50	3270425	№С-ГКФ-05-06-2023/251444934 выдано 05.06.2023 г., действительно до 04.06.2024 г.
2	Аппаратура геодезическая спутниковая PrinCe i50	3216661	№С-ГКФ/05-06-2023/251444919 выдано 05.06.2023г., действительно до 04.06.2024 г.

Сведения об уточняемых земельных участках

1. Сведения о характерных точках границы уточняемого земельного участка с кадастровым номером 53:23:8101201:12 :

Система координат МСК 53 (Зона-2)

Зона №2

Обозначение характерных точек границ	Координаты, м				Метод определения координат	Формулы, примененные для расчета средней квадратической погрешности определения координат характерных точек границ (Mt), с подставленными в такие формулы значениями и итоговые (вычисленные) значения Mt, м	Описание закрепления точки
	содержатся в Едином государственном реестре недвижимости		определены в результате выполнения комплексных кадастровых работ				
	X	Y	X	Y			
1	2	3	4	5	6	7	8
1	580000.90	2176459.65	580000.91	2176459.67	Метод спутниковых геодезических измерений (определений)	$Mt = \sqrt{(m_0^2 + m_1^2)} = \sqrt{(0.06^2 + 0.07^2)} = 0.10$	-
2	580006.00	2176462.15	580006.01	2176462.13	Метод спутниковых геодезических измерений (определений)	$Mt = \sqrt{(m_0^2 + m_1^2)} = \sqrt{(0.06^2 + 0.07^2)} = 0.10$	-
3	580003.20	2176468.06	580003.16	2176468.02	Метод спутниковых геодезических измерений (определений)	$Mt = \sqrt{(m_0^2 + m_1^2)} = \sqrt{(0.06^2 + 0.07^2)} = 0.10$	-
4	579998.20	2176465.63	579998.16	2176465.62	Метод спутниковых геодезических измерений (определений)	$Mt = \sqrt{(m_0^2 + m_1^2)} = \sqrt{(0.06^2 + 0.07^2)} = 0.10$	-
1	580000.90	2176459.65	580000.91	2176459.67	Метод спутниковых геодезических измерений (определений)	$Mt = \sqrt{(m_0^2 + m_1^2)} = \sqrt{(0.06^2 + 0.07^2)} = 0.10$	-

2. Сведения о частях границ уточняемого земельного участка с кадастровым номером 53:23:8101201:12 :

Обозначение части границ		Горизонтальное проложение (S), м	Описание прохождения части границ	Сведения о согласовании местоположения границ (согласовано/спорное)
от т.	до т.			
1	2	3	4	5
1	2	5.66	-	-
2	3	6.54	-	-
3	4	5.55	-	-
4	1	6.55	-	-

3. Сведения о характеристиках уточняемого земельного участка с кадастровым номером 53:23:8101201:12 :		
№ п/п	Наименование характеристики земельного участка	Значение характеристики
1	2	3
1.	Адрес земельного участка	Российская Федерация, 173024, Новгородская область, город Великий Новгород, улица Коровникова, дом 8, корпус 1
1.1.	Сведения о местоположении земельного участка (при отсутствии адреса) в структурированном в соответствии с федеральной информационной адресной системой виде	-
1.2.	Дополнительные сведения о местоположении земельного участка	-
2.	Площадь земельного участка \pm величина погрешности определения (вычисления) площади ($P \pm \Delta P$), м ²	37 ± 2
3.	Формула, примененная для вычисления предельной погрешности определения площади земельного участка, с подставленными значениями и итоговые (вычисленные) значения (ΔP), м ²	$\Delta P = 3.5 * M_t * \sqrt{P} = 3.5 * 0,1 * \sqrt{37} = 2$
4.	Площадь земельного участка согласно сведениям Единого государственного реестра недвижимости (Ркад), м ²	36
5.	Оценка расхождения P и Ркад (P - Ркад), м ²	1
6.	Предельные минимальный и максимальный размеры земельного участка (Рмин и Рмакс), м ²	- -
7.	Вид (виды) разрешенного использования	П.-П.1 (деловая зона обслуживания производства)
7.1.	Дополнительные сведения об использовании земельного участка	-
8.	Кадастровый или иной государственный учетный номер (инвентарный) здания, сооружения, объекта незавершенного строительства, расположенного на земельном участке	53:23:8101201:36
9.	Сведения о земельных участках (землях общего пользования, территории общего пользования), посредством которых обеспечивается доступ	Земли общего пользования
10.	Иные сведения	-
4. Пояснения к сведениям об уточняемом земельном участке с кадастровым номером 53:23:8101201:12 :		
1.	-	

Сведения об уточняемых земельных участках

1. Сведения о характерных точках границы уточняемого земельного участка с кадастровым номером 53:23:8101201:18 :

Система координат МСК-53, зона 2

Зона №2

Обозначение характерных точек границ	Координаты, м				Метод определения координат	Формулы, примененные для расчета средней квадратической погрешности определения координат характерных точек границ (Mt), с подставленными в такие формулы значениями и итоговые (вычисленные) значения Mt, м	Описание закрепления точки
	содержатся в Едином государственном реестре недвижимости		определены в результате выполнения комплексных кадастровых работ				
	X	Y	X	Y			
1	2	3	4	5	6	7	8
н1У	-	-	580251.67	2176610.58	Метод спутниковых геодезических измерений (определений)	$Mt = \sqrt{(m_0^2 + m_1^2)} = \sqrt{(0.06^2 + 0.07^2)} = 0.10$	-
н2У	-	-	580247.23	2176619.27	Метод спутниковых геодезических измерений (определений)	$Mt = \sqrt{(m_0^2 + m_1^2)} = \sqrt{(0.06^2 + 0.07^2)} = 0.10$	-
н3У	-	-	580232.10	2176611.53	Метод спутниковых геодезических измерений (определений)	$Mt = \sqrt{(m_0^2 + m_1^2)} = \sqrt{(0.06^2 + 0.07^2)} = 0.10$	-
н4У	-	-	580236.56	2176602.90	Метод спутниковых геодезических измерений (определений)	$Mt = \sqrt{(m_0^2 + m_1^2)} = \sqrt{(0.06^2 + 0.07^2)} = 0.10$	-
н1У	-	-	580251.67	2176610.58	Метод спутниковых геодезических измерений (определений)	$Mt = \sqrt{(m_0^2 + m_1^2)} = \sqrt{(0.06^2 + 0.07^2)} = 0.10$	-

2. Сведения о частях границ уточняемого земельного участка с кадастровым номером 53:23:8101201:18 :

Обозначение части границ		Горизонтальное проложение (S), м	Описание прохождения части границ	Сведения о согласовании местоположения границ (согласовано/спорное)
от т.	до т.			
1	2	3	4	5
н1У	н2У	9.76	-	-
н2У	н3У	16.99	-	-
н3У	н4У	9.71	-	-
н4У	н1У	16.95	-	-

3. Сведения о характеристиках уточняемого земельного участка с кадастровым номером 53:23:8101201:18 :		
№ п/п	Наименование характеристики земельного участка	Значение характеристики
1	2	3
1.	Адрес земельного участка	Российская Федерация, 173024, Новгородская область, город Великий Новгород, проспект Александра Корсунова, дом 55/2
1.1.	Сведения о местоположении земельного участка (при отсутствии адреса) в структурированном в соответствии с федеральной информационной адресной системой виде	-
1.2.	Дополнительные сведения о местоположении земельного участка	-
2.	Площадь земельного участка \pm величина погрешности определения (вычисления) площади ($P \pm \Delta P$), м ²	165 \pm 4
3.	Формула, примененная для вычисления предельной погрешности определения площади земельного участка, с подставленными значениями и итоговые (вычисленные) значения (ΔP), м ²	$\Delta P = 3.5 * M_t * \sqrt{P} = 3.5 * 0,1 * \sqrt{165} = 4$
4.	Площадь земельного участка согласно сведениям Единого государственного реестра недвижимости (Ркад), м ²	165
5.	Оценка расхождения P и Ркад (P - Ркад), м ²	-
6.	Предельные минимальный и максимальный размеры земельного участка (Рмин и Рмакс), м ²	- -
7.	Вид (виды) разрешенного использования	Под общественную застройку
7.1.	Дополнительные сведения об использовании земельного участка	-
8.	Кадастровый или иной государственный учетный номер (инвентарный) здания, сооружения, объекта незавершенного строительства, расположенного на земельном участке	53:23:8101201:2022
9.	Сведения о земельных участках (землях общего пользования, территории общего пользования), посредством которых обеспечивается доступ	Земли общего пользования
10.	Иные сведения	-
4. Пояснения к сведениям об уточняемом земельном участке с кадастровым номером 53:23:8101201:18 :		
1.	-	

**Описание местоположения зданий, сооружений,
объектов незавершенного строительства на земельном участке**

**1. Сведения о характерных точках контура объекта недвижимости
с кадастровым номером : 53:23:8101201:32 :**

Система координат МСК-53, зона 2

Зона № 2

Обозначение характерных точек контура	Содержатся в Едином государственном реестре недвижимости			Определены в ходе выполнения комплексных кадастровых работ			Метод опреде ления коор динат	Формулы, примененные для расчета средней квадратической погрешности определения координат характерных точек (Mt), м, с подставленными в такие формулы значениями и итоговые (вычисленные) значения Mt, м
	Координаты, м		Ради ус, м	Координаты, м		Ради ус, м		
	X	Y	R	X	Y	R		
1	2	3	4	5	6	7	8	9
н1О	-	-	-	579919.07	2176413.52	-	Метод спутниковых геодезических измерений (определений)	$Mt = \sqrt{(m_0^2 + m_1^2)} = \sqrt{(0.06^2 + 0.07^2)} = 0.10$
н2О	-	-	-	579915.07	2176423.29	-	Метод спутниковых геодезических измерений (определений)	$Mt = \sqrt{(m_0^2 + m_1^2)} = \sqrt{(0.06^2 + 0.07^2)} = 0.10$
н3О	-	-	-	579909.00	2176420.80	-	Метод спутниковых геодезических измерений (определений)	$Mt = \sqrt{(m_0^2 + m_1^2)} = \sqrt{(0.06^2 + 0.07^2)} = 0.10$
н4О	-	-	-	579913.00	2176411.06	-	Метод спутниковых геодезических измерений (определений)	$Mt = \sqrt{(m_0^2 + m_1^2)} = \sqrt{(0.06^2 + 0.07^2)} = 0.10$
н1О	-	-	-	579919.07	2176413.52	-	Метод спутниковых геодезических измерений (определений)	$Mt = \sqrt{(m_0^2 + m_1^2)} = \sqrt{(0.06^2 + 0.07^2)} = 0.10$

**2. Сведения о характеристиках объекта недвижимости
с кадастровым номером : 53:23:8101201:32 :**

№ п/п	Наименование характеристики	Значение характеристики
1	2	3
1.	Вид объекта недвижимости	здание
2.	Ранее присвоенный государственный учетный номер (инвентарный) здания, сооружения, объекта незавершенного строительства	-
3.	Кадастровый номер земельного участка (земельных участков), в границах которого (которых) расположены здание, сооружение, объект незавершенного строительства	53:23:8101201:28
4.	Уникальный учетный номер кадастрового квартала, в границах которого расположены здание, сооружение, объект незавершенного строительства	53:23:8101201

2. Сведения о характеристиках объекта недвижимости с кадастровым номером : 53:23:8101201:32 :

№ п/п	Наименование характеристики	Значение характеристики
1	2	3
5.	Адрес здания, сооружения, объекта незавершенного строительства	Российская Федерация, 173024, Новгородская область, город Великий Новгород, улица Коровникова, дом 12, корпус 1
5.1.	Сведения о местоположении здания, сооружения, объекта незавершенного строительства (при отсутствии адреса) в структурированном в соответствии с федеральной информационной адресной системой виде	-
5.2.	Дополнительные сведения о местоположении	-
6.	Иные сведения	-

3. Пояснения к сведениям об объекте недвижимости с кадастровым номером 53:23:8101201:32 :

1.	-

**Описание местоположения зданий, сооружений,
объектов незавершенного строительства на земельном участке**

**1. Сведения о характерных точках контура объекта недвижимости
с кадастровым номером : 53:23:8101201:33 :**

Система координат МСК-53, зона 2

Зона № 2

Обозначение характерных точек контура	Содержатся в Едином государственном реестре недвижимости			Определены в ходе выполнения комплексных кадастровых работ			Метод опреде ления коор динат	Формулы, примененные для расчета средней квадратической погрешности определения координат характерных точек (Mt), м, с подставленными в такие формулы значениями и итоговые (вычисленные) значения Mt, м
	Координаты, м		Ради ус, м	Координаты, м		Ради ус, м		
	X	Y	R	X	Y	R		
1	2	3	4	5	6	7	8	9
н50	-	-	-	580161.16	2176580.97	-	Метод спутниковых геодезических измерений (определений)	$Mt = \sqrt{(m_0^2 + m_1^2)} = \sqrt{(0.06^2 + 0.07^2)} = 0.10$
н60	-	-	-	580160.85	2176581.59	-	Метод спутниковых геодезических измерений (определений)	$Mt = \sqrt{(m_0^2 + m_1^2)} = \sqrt{(0.06^2 + 0.07^2)} = 0.10$
н70	-	-	-	580161.20	2176581.82	-	Метод спутниковых геодезических измерений (определений)	$Mt = \sqrt{(m_0^2 + m_1^2)} = \sqrt{(0.06^2 + 0.07^2)} = 0.10$
н80	-	-	-	580161.58	2176581.17	-	Метод спутниковых геодезических измерений (определений)	$Mt = \sqrt{(m_0^2 + m_1^2)} = \sqrt{(0.06^2 + 0.07^2)} = 0.10$
н90	-	-	-	580163.82	2176582.43	-	Метод спутниковых геодезических измерений (определений)	$Mt = \sqrt{(m_0^2 + m_1^2)} = \sqrt{(0.06^2 + 0.07^2)} = 0.10$
н100	-	-	-	580163.46	2176583.06	-	Метод спутниковых геодезических измерений (определений)	$Mt = \sqrt{(m_0^2 + m_1^2)} = \sqrt{(0.06^2 + 0.07^2)} = 0.10$
н110	-	-	-	580163.90	2176583.31	-	Метод спутниковых геодезических измерений (определений)	$Mt = \sqrt{(m_0^2 + m_1^2)} = \sqrt{(0.06^2 + 0.07^2)} = 0.10$
н120	-	-	-	580164.30	2176582.66	-	Метод спутниковых геодезических измерений (определений)	$Mt = \sqrt{(m_0^2 + m_1^2)} = \sqrt{(0.06^2 + 0.07^2)} = 0.10$
н130	-	-	-	580175.91	2176589.02	-	Метод спутниковых геодезических измерений (определений)	$Mt = \sqrt{(m_0^2 + m_1^2)} = \sqrt{(0.06^2 + 0.07^2)} = 0.10$

1. Сведения о характерных точках контура объекта недвижимости с кадастровым номером : 53:23:8101201:33 :

Система координат МСК-53, зона 2

Зона № 2

Обозначение характерных точек контура	Содержатся в Едином государственном реестре недвижимости			Определены в ходе выполнения комплексных кадастровых работ			Метод определения координат	Формулы, примененные для расчета средней квадратической погрешности определения координат характерных точек (Mt), м, с подставленными в такие формулы значениями и итоговые (вычисленные) значения Mt, м
	Координаты, м		Радиус, м	Координаты, м		Радиус, м		
	X	Y	R	X	Y	R		
1	2	3	4	5	6	7	8	9
н140	-	-	-	580181.94	2176577.75	-	Метод спутниковых геодезических измерений (определений)	$Mt = \sqrt{(m_0^2 + m_1^2)} = \sqrt{(0.06^2 + 0.07^2)} = 0.10$
н150	-	-	-	580180.89	2176577.23	-	Метод спутниковых геодезических измерений (определений)	$Mt = \sqrt{(m_0^2 + m_1^2)} = \sqrt{(0.06^2 + 0.07^2)} = 0.10$
н160	-	-	-	580181.07	2176576.77	-	Метод спутниковых геодезических измерений (определений)	$Mt = \sqrt{(m_0^2 + m_1^2)} = \sqrt{(0.06^2 + 0.07^2)} = 0.10$
н170	-	-	-	580180.60	2176576.51	-	Метод спутниковых геодезических измерений (определений)	$Mt = \sqrt{(m_0^2 + m_1^2)} = \sqrt{(0.06^2 + 0.07^2)} = 0.10$
н180	-	-	-	580180.36	2176576.91	-	Метод спутниковых геодезических измерений (определений)	$Mt = \sqrt{(m_0^2 + m_1^2)} = \sqrt{(0.06^2 + 0.07^2)} = 0.10$
н190	-	-	-	580178.09	2176575.73	-	Метод спутниковых геодезических измерений (определений)	$Mt = \sqrt{(m_0^2 + m_1^2)} = \sqrt{(0.06^2 + 0.07^2)} = 0.10$
н200	-	-	-	580178.33	2176575.26	-	Метод спутниковых геодезических измерений (определений)	$Mt = \sqrt{(m_0^2 + m_1^2)} = \sqrt{(0.06^2 + 0.07^2)} = 0.10$
н210	-	-	-	580177.91	2176575.03	-	Метод спутниковых геодезических измерений (определений)	$Mt = \sqrt{(m_0^2 + m_1^2)} = \sqrt{(0.06^2 + 0.07^2)} = 0.10$
н220	-	-	-	580177.64	2176575.49	-	Метод спутниковых геодезических измерений (определений)	$Mt = \sqrt{(m_0^2 + m_1^2)} = \sqrt{(0.06^2 + 0.07^2)} = 0.10$
н230	-	-	-	580175.84	2176574.57	-	Метод спутниковых геодезических измерений (определений)	$Mt = \sqrt{(m_0^2 + m_1^2)} = \sqrt{(0.06^2 + 0.07^2)} = 0.10$

1. Сведения о характерных точках контура объекта недвижимости с кадастровым номером : 53:23:8101201:33 :

Система координат МСК-53, зона 2

Зона № 2

Обозначение характерных точек контура	Содержатся в Едином государственном реестре недвижимости			Определены в ходе выполнения комплексных кадастровых работ			Метод определения координат	Формулы, примененные для расчета средней квадратической погрешности определения координат характерных точек (Mt), м, с подставленными в такие формулы значениями и итоговые (вычисленные) значения Mt, м
	Координаты, м		Радиус, м	Координаты, м		Радиус, м		
	X	Y	R	X	Y	R		
1	2	3	4	5	6	7	8	9
н240	-	-	-	580177.33	2176571.51	-	Метод спутниковых геодезических измерений (определений)	$Mt = \sqrt{(m_0^2 + m_1^2)} = \sqrt{(0.06^2 + 0.07^2)} = 0.10$
н250	-	-	-	580172.15	2176568.78	-	Метод спутниковых геодезических измерений (определений)	$Mt = \sqrt{(m_0^2 + m_1^2)} = \sqrt{(0.06^2 + 0.07^2)} = 0.10$
н260	-	-	-	580172.52	2176568.08	-	Метод спутниковых геодезических измерений (определений)	$Mt = \sqrt{(m_0^2 + m_1^2)} = \sqrt{(0.06^2 + 0.07^2)} = 0.10$
н270	-	-	-	580172.07	2176567.86	-	Метод спутниковых геодезических измерений (определений)	$Mt = \sqrt{(m_0^2 + m_1^2)} = \sqrt{(0.06^2 + 0.07^2)} = 0.10$
н280	-	-	-	580171.70	2176568.54	-	Метод спутниковых геодезических измерений (определений)	$Mt = \sqrt{(m_0^2 + m_1^2)} = \sqrt{(0.06^2 + 0.07^2)} = 0.10$
н290	-	-	-	580169.48	2176567.31	-	Метод спутниковых геодезических измерений (определений)	$Mt = \sqrt{(m_0^2 + m_1^2)} = \sqrt{(0.06^2 + 0.07^2)} = 0.10$
н300	-	-	-	580169.85	2176566.61	-	Метод спутниковых геодезических измерений (определений)	$Mt = \sqrt{(m_0^2 + m_1^2)} = \sqrt{(0.06^2 + 0.07^2)} = 0.10$
н310	-	-	-	580169.47	2176566.41	-	Метод спутниковых геодезических измерений (определений)	$Mt = \sqrt{(m_0^2 + m_1^2)} = \sqrt{(0.06^2 + 0.07^2)} = 0.10$
н320	-	-	-	580169.05	2176567.12	-	Метод спутниковых геодезических измерений (определений)	$Mt = \sqrt{(m_0^2 + m_1^2)} = \sqrt{(0.06^2 + 0.07^2)} = 0.10$
н330	-	-	-	580155.54	2176559.91	-	Метод спутниковых геодезических измерений (определений)	$Mt = \sqrt{(m_0^2 + m_1^2)} = \sqrt{(0.06^2 + 0.07^2)} = 0.10$

1. Сведения о характерных точках контура объекта недвижимости с кадастровым номером : 53:23:8101201:33 :								
Система координат МСК-53, зона 2							Зона № 2	
Обозначение характерных точек контура	Содержатся в Едином государственном реестре недвижимости			Определены в ходе выполнения комплексных кадастровых работ			Метод определения координат	Формулы, примененные для расчета средней квадратической погрешности определения координат характерных точек (Mt), м, с подставленными в такие формулы значениями и итоговые (вычисленные) значения Mt, м
	Координаты, м		Радиус, м	Координаты, м		Радиус, м		
	X	Y	R	X	Y	R		
1	2	3	4	5	6	7	8	9
н340	-	-	-	580147.99	2176573.79	-	Метод спутниковых геодезических измерений (определений)	$Mt = \sqrt{(m_0^2 + m_1^2)} = \sqrt{(0.06^2 + 0.07^2)} = 0.10$
н50	-	-	-	580161.16	2176580.97	-	Метод спутниковых геодезических измерений (определений)	$Mt = \sqrt{(m_0^2 + m_1^2)} = \sqrt{(0.06^2 + 0.07^2)} = 0.10$
2. Сведения о характеристиках объекта недвижимости с кадастровым номером : 53:23:8101201:33 :								
№ п/п	Наименование характеристики						Значение характеристики	
1	2						3	
1.	Вид объекта недвижимости						здание	
2.	Ранее присвоенный государственный учетный номер (инвентарный) здания, сооружения, объекта незавершенного строительства						-	
3.	Кадастровый номер земельного участка (земельных участков), в границах которого (которых) расположены здание, сооружение, объект незавершенного строительства						53:23:8101201:16	
4.	Уникальный учетный номер кадастрового квартала, в границах которого расположены здание, сооружение, объект незавершенного строительства						53:23:8101201	
5.	Адрес здания, сооружения, объекта незавершенного строительства						Российская Федерация, 173024, Новгородская область, город Великий Новгород, улица Коровникова, дом 2, корпус 1	
5.1.	Сведения о местоположении здания, сооружения, объекта незавершенного строительства (при отсутствии адреса) в структурированном в соответствии с федеральной информационной адресной системой виде						-	
5.2.	Дополнительные сведения о местоположении						-	
6.	Иные сведения						-	
3. Пояснения к сведениям об объекте недвижимости с кадастровым номером 53:23:8101201:33 :								
1.	-							

Описание местоположения зданий, сооружений, объектов незавершенного строительства на земельном участке

1. Сведения о характерных точках контура объекта недвижимости с кадастровым номером : 53:23:8101201:34 :

Система координат МСК-53, зона 2

Зона № 2

Обозначение характерных точек контура	Содержатся в Едином государственном реестре недвижимости			Определены в ходе выполнения комплексных кадастровых работ			Метод определения координат	Формулы, примененные для расчета средней квадратической погрешности определения координат характерных точек (Mt), м, с подставленными в такие формулы значениями и итоговые (вычисленные) значения Mt, м
	Координаты, м		Радиус, м	Координаты, м		Радиус, м		
	X	Y	R	X	Y	R		
1	2	3	4	5	6	7	8	9
н350	-	-	-	580095.03	2176524.41	-	Метод спутниковых геодезических измерений (определений)	$Mt = \sqrt{(m_0^2 + m_1^2)} = \sqrt{(0.06^2 + 0.07^2)} = 0.10$
н360	-	-	-	580084.90	2176518.90	-	Метод спутниковых геодезических измерений (определений)	$Mt = \sqrt{(m_0^2 + m_1^2)} = \sqrt{(0.06^2 + 0.07^2)} = 0.10$
н370	-	-	-	580085.07	2176518.61	-	Метод спутниковых геодезических измерений (определений)	$Mt = \sqrt{(m_0^2 + m_1^2)} = \sqrt{(0.06^2 + 0.07^2)} = 0.10$
н380	-	-	-	580083.74	2176517.90	-	Метод спутниковых геодезических измерений (определений)	$Mt = \sqrt{(m_0^2 + m_1^2)} = \sqrt{(0.06^2 + 0.07^2)} = 0.10$
н390	-	-	-	580085.05	2176515.51	-	Метод спутниковых геодезических измерений (определений)	$Mt = \sqrt{(m_0^2 + m_1^2)} = \sqrt{(0.06^2 + 0.07^2)} = 0.10$
н400	-	-	-	580084.28	2176515.09	-	Метод спутниковых геодезических измерений (определений)	$Mt = \sqrt{(m_0^2 + m_1^2)} = \sqrt{(0.06^2 + 0.07^2)} = 0.10$
н410	-	-	-	580086.06	2176511.82	-	Метод спутниковых геодезических измерений (определений)	$Mt = \sqrt{(m_0^2 + m_1^2)} = \sqrt{(0.06^2 + 0.07^2)} = 0.10$
н420	-	-	-	580087.07	2176512.37	-	Метод спутниковых геодезических измерений (определений)	$Mt = \sqrt{(m_0^2 + m_1^2)} = \sqrt{(0.06^2 + 0.07^2)} = 0.10$
н430	-	-	-	580092.29	2176503.37	-	Метод спутниковых геодезических измерений (определений)	$Mt = \sqrt{(m_0^2 + m_1^2)} = \sqrt{(0.06^2 + 0.07^2)} = 0.10$

1. Сведения о характерных точках контура объекта недвижимости с кадастровым номером : 53:23:8101201:34 :

Система координат МСК-53, зона 2

Зона № 2

Обозначение характерных точек контура	Содержатся в Едином государственном реестре недвижимости			Определены в ходе выполнения комплексных кадастровых работ			Метод определения координат	Формулы, примененные для расчета средней квадратической погрешности определения координат характерных точек (Mt), м, с подставленными в такие формулы значениями и итоговые (вычисленные) значения Mt, м
	Координаты, м		Радиус, м	Координаты, м		Радиус, м		
	X	Y	R	X	Y	R		
1	2	3	4	5	6	7	8	9
н440	-	-	-	580091.17	2176502.72	-	Метод спутниковых геодезических измерений (определений)	$Mt = \sqrt{(m_0^2 + m_1^2)} = \sqrt{(0.06^2 + 0.07^2)} = 0.10$
н450	-	-	-	580093.03	2176499.51	-	Метод спутниковых геодезических измерений (определений)	$Mt = \sqrt{(m_0^2 + m_1^2)} = \sqrt{(0.06^2 + 0.07^2)} = 0.10$
н460	-	-	-	580093.68	2176499.89	-	Метод спутниковых геодезических измерений (определений)	$Mt = \sqrt{(m_0^2 + m_1^2)} = \sqrt{(0.06^2 + 0.07^2)} = 0.10$
н470	-	-	-	580096.41	2176495.05	-	Метод спутниковых геодезических измерений (определений)	$Mt = \sqrt{(m_0^2 + m_1^2)} = \sqrt{(0.06^2 + 0.07^2)} = 0.10$
н480	-	-	-	580095.72	2176494.67	-	Метод спутниковых геодезических измерений (определений)	$Mt = \sqrt{(m_0^2 + m_1^2)} = \sqrt{(0.06^2 + 0.07^2)} = 0.10$
н490	-	-	-	580097.69	2176491.30	-	Метод спутниковых геодезических измерений (определений)	$Mt = \sqrt{(m_0^2 + m_1^2)} = \sqrt{(0.06^2 + 0.07^2)} = 0.10$
н500	-	-	-	580098.80	2176491.96	-	Метод спутниковых геодезических измерений (определений)	$Mt = \sqrt{(m_0^2 + m_1^2)} = \sqrt{(0.06^2 + 0.07^2)} = 0.10$
н510	-	-	-	580103.26	2176483.87	-	Метод спутниковых геодезических измерений (определений)	$Mt = \sqrt{(m_0^2 + m_1^2)} = \sqrt{(0.06^2 + 0.07^2)} = 0.10$
н520	-	-	-	580103.51	2176484.02	-	Метод спутниковых геодезических измерений (определений)	$Mt = \sqrt{(m_0^2 + m_1^2)} = \sqrt{(0.06^2 + 0.07^2)} = 0.10$
н530	-	-	-	580104.27	2176482.72	-	Метод спутниковых геодезических измерений (определений)	$Mt = \sqrt{(m_0^2 + m_1^2)} = \sqrt{(0.06^2 + 0.07^2)} = 0.10$

1. Сведения о характерных точках контура объекта недвижимости с кадастровым номером : 53:23:8101201:34 :

Система координат МСК-53, зона 2

Зона № 2

Обозначение характерных точек контура	Содержатся в Едином государственном реестре недвижимости			Определены в ходе выполнения комплексных кадастровых работ			Метод определения координат	Формулы, примененные для расчета средней квадратической погрешности определения координат характерных точек (Mt), м, с подставленными в такие формулы значениями и итоговые (вычисленные) значения Mt, м
	Координаты, м		Радиус, м	Координаты, м		Радиус, м		
	X	Y	R	X	Y	R		
1	2	3	4	5	6	7	8	9
н540	-	-	-	580108.71	2176485.18	-	Метод спутниковых геодезических измерений (определений)	$Mt = \sqrt{(m_0^2 + m_1^2)} = \sqrt{(0.06^2 + 0.07^2)} = 0.10$
н550	-	-	-	580109.15	2176484.39	-	Метод спутниковых геодезических измерений (определений)	$Mt = \sqrt{(m_0^2 + m_1^2)} = \sqrt{(0.06^2 + 0.07^2)} = 0.10$
н560	-	-	-	580115.27	2176487.76	-	Метод спутниковых геодезических измерений (определений)	$Mt = \sqrt{(m_0^2 + m_1^2)} = \sqrt{(0.06^2 + 0.07^2)} = 0.10$
н570	-	-	-	580115.87	2176486.79	-	Метод спутниковых геодезических измерений (определений)	$Mt = \sqrt{(m_0^2 + m_1^2)} = \sqrt{(0.06^2 + 0.07^2)} = 0.10$
н580	-	-	-	580119.04	2176488.72	-	Метод спутниковых геодезических измерений (определений)	$Mt = \sqrt{(m_0^2 + m_1^2)} = \sqrt{(0.06^2 + 0.07^2)} = 0.10$
н590	-	-	-	580118.63	2176489.39	-	Метод спутниковых геодезических измерений (определений)	$Mt = \sqrt{(m_0^2 + m_1^2)} = \sqrt{(0.06^2 + 0.07^2)} = 0.10$
н600	-	-	-	580123.54	2176492.06	-	Метод спутниковых геодезических измерений (определений)	$Mt = \sqrt{(m_0^2 + m_1^2)} = \sqrt{(0.06^2 + 0.07^2)} = 0.10$
н610	-	-	-	580123.94	2176491.36	-	Метод спутниковых геодезических измерений (определений)	$Mt = \sqrt{(m_0^2 + m_1^2)} = \sqrt{(0.06^2 + 0.07^2)} = 0.10$
н620	-	-	-	580127.37	2176493.30	-	Метод спутниковых геодезических измерений (определений)	$Mt = \sqrt{(m_0^2 + m_1^2)} = \sqrt{(0.06^2 + 0.07^2)} = 0.10$
н630	-	-	-	580126.81	2176494.30	-	Метод спутниковых геодезических измерений (определений)	$Mt = \sqrt{(m_0^2 + m_1^2)} = \sqrt{(0.06^2 + 0.07^2)} = 0.10$

1. Сведения о характерных точках контура объекта недвижимости с кадастровым номером : 53:23:8101201:34 :

Система координат МСК-53, зона 2

Зона № 2

Обозначение характерных точек контура	Содержатся в Едином государственном реестре недвижимости			Определены в ходе выполнения комплексных кадастровых работ			Метод определения координат	Формулы, примененные для расчета средней квадратической погрешности определения координат характерных точек (Mt), м, с подставленными в такие формулы значениями и итоговые (вычисленные) значения Mt, м
	Координаты, м		Радиус, м	Координаты, м		Радиус, м		
	X	Y	R	X	Y	R		
1	2	3	4	5	6	7	8	9
н640	-	-	-	580135.77	2176499.27	-	Метод спутниковых геодезических измерений (определений)	$Mt = \sqrt{(m_0^2 + m_1^2)} = \sqrt{(0.06^2 + 0.07^2)} = 0.10$
н650	-	-	-	580136.34	2176498.25	-	Метод спутниковых геодезических измерений (определений)	$Mt = \sqrt{(m_0^2 + m_1^2)} = \sqrt{(0.06^2 + 0.07^2)} = 0.10$
н660	-	-	-	580139.56	2176500.08	-	Метод спутниковых геодезических измерений (определений)	$Mt = \sqrt{(m_0^2 + m_1^2)} = \sqrt{(0.06^2 + 0.07^2)} = 0.10$
н670	-	-	-	580138.35	2176502.25	-	Метод спутниковых геодезических измерений (определений)	$Mt = \sqrt{(m_0^2 + m_1^2)} = \sqrt{(0.06^2 + 0.07^2)} = 0.10$
н680	-	-	-	580160.80	2176514.80	-	Метод спутниковых геодезических измерений (определений)	$Mt = \sqrt{(m_0^2 + m_1^2)} = \sqrt{(0.06^2 + 0.07^2)} = 0.10$
н690	-	-	-	580155.80	2176524.21	-	Метод спутниковых геодезических измерений (определений)	$Mt = \sqrt{(m_0^2 + m_1^2)} = \sqrt{(0.06^2 + 0.07^2)} = 0.10$
н700	-	-	-	580141.89	2176516.31	-	Метод спутниковых геодезических измерений (определений)	$Mt = \sqrt{(m_0^2 + m_1^2)} = \sqrt{(0.06^2 + 0.07^2)} = 0.10$
н710	-	-	-	580141.45	2176517.09	-	Метод спутниковых геодезических измерений (определений)	$Mt = \sqrt{(m_0^2 + m_1^2)} = \sqrt{(0.06^2 + 0.07^2)} = 0.10$
н720	-	-	-	580129.17	2176510.20	-	Метод спутниковых геодезических измерений (определений)	$Mt = \sqrt{(m_0^2 + m_1^2)} = \sqrt{(0.06^2 + 0.07^2)} = 0.10$
н730	-	-	-	580128.84	2176510.81	-	Метод спутниковых геодезических измерений (определений)	$Mt = \sqrt{(m_0^2 + m_1^2)} = \sqrt{(0.06^2 + 0.07^2)} = 0.10$

1. Сведения о характерных точках контура объекта недвижимости с кадастровым номером : 53:23:8101201:34 :

Система координат МСК-53, зона 2

Зона № 2

Обозначение характерных точек контура	Содержатся в Едином государственном реестре недвижимости			Определены в ходе выполнения комплексных кадастровых работ			Метод определения координат	Формулы, примененные для расчета средней квадратической погрешности определения координат характерных точек (Mt), м, с подставленными в такие формулы значениями и итоговые (вычисленные) значения Mt, м
	Координаты, м		Радиус, м	Координаты, м		Радиус, м		
	X	Y	R	X	Y	R		
1	2	3	4	5	6	7	8	9
н740	-	-	-	580126.57	2176509.57	-	Метод спутниковых геодезических измерений (определений)	$Mt = \sqrt{(m_0^2 + m_1^2)} = \sqrt{(0.06^2 + 0.07^2)} = 0.10$
н750	-	-	-	580127.34	2176508.16	-	Метод спутниковых геодезических измерений (определений)	$Mt = \sqrt{(m_0^2 + m_1^2)} = \sqrt{(0.06^2 + 0.07^2)} = 0.10$
н760	-	-	-	580123.61	2176506.12	-	Метод спутниковых геодезических измерений (определений)	$Mt = \sqrt{(m_0^2 + m_1^2)} = \sqrt{(0.06^2 + 0.07^2)} = 0.10$
н770	-	-	-	580122.84	2176507.52	-	Метод спутниковых геодезических измерений (определений)	$Mt = \sqrt{(m_0^2 + m_1^2)} = \sqrt{(0.06^2 + 0.07^2)} = 0.10$
н780	-	-	-	580120.56	2176506.27	-	Метод спутниковых геодезических измерений (определений)	$Mt = \sqrt{(m_0^2 + m_1^2)} = \sqrt{(0.06^2 + 0.07^2)} = 0.10$
н790	-	-	-	580120.88	2176505.66	-	Метод спутниковых геодезических измерений (определений)	$Mt = \sqrt{(m_0^2 + m_1^2)} = \sqrt{(0.06^2 + 0.07^2)} = 0.10$
н800	-	-	-	580111.65	2176500.44	-	Метод спутниковых геодезических измерений (определений)	$Mt = \sqrt{(m_0^2 + m_1^2)} = \sqrt{(0.06^2 + 0.07^2)} = 0.10$
н810	-	-	-	580111.30	2176501.05	-	Метод спутниковых геодезических измерений (определений)	$Mt = \sqrt{(m_0^2 + m_1^2)} = \sqrt{(0.06^2 + 0.07^2)} = 0.10$
н820	-	-	-	580108.57	2176500.79	-	Метод спутниковых геодезических измерений (определений)	$Mt = \sqrt{(m_0^2 + m_1^2)} = \sqrt{(0.06^2 + 0.07^2)} = 0.10$
н830	-	-	-	580103.19	2176509.97	-	Метод спутниковых геодезических измерений (определений)	$Mt = \sqrt{(m_0^2 + m_1^2)} = \sqrt{(0.06^2 + 0.07^2)} = 0.10$

1. Сведения о характерных точках контура объекта недвижимости с кадастровым номером : 53:23:8101201:34 :

Система координат МСК-53, зона 2

Зона № 2

Обозначение характерных точек контура	Содержатся в Едином государственном реестре недвижимости			Определены в ходе выполнения комплексных кадастровых работ			Метод определения координат	Формулы, примененные для расчета средней квадратической погрешности определения координат характерных точек (Mt), м, с подставленными в такие формулы значениями и итоговые (вычисленные) значения Mt, м
	Координаты, м		Радиус, м	Координаты, м		Радиус, м		
	X	Y	R	X	Y	R		
1	2	3	4	5	6	7	8	9
н840	-	-	-	580103.77	2176510.31	-	Метод спутниковых геодезических измерений (определений)	$Mt = \sqrt{(m_0^2 + m_1^2)} = \sqrt{(0.06^2 + 0.07^2)} = 0.10$
н850	-	-	-	580102.50	2176512.57	-	Метод спутниковых геодезических измерений (определений)	$Mt = \sqrt{(m_0^2 + m_1^2)} = \sqrt{(0.06^2 + 0.07^2)} = 0.10$
н860	-	-	-	580101.10	2176511.79	-	Метод спутниковых геодезических измерений (определений)	$Mt = \sqrt{(m_0^2 + m_1^2)} = \sqrt{(0.06^2 + 0.07^2)} = 0.10$
н870	-	-	-	580099.05	2176515.45	-	Метод спутниковых геодезических измерений (определений)	$Mt = \sqrt{(m_0^2 + m_1^2)} = \sqrt{(0.06^2 + 0.07^2)} = 0.10$
н880	-	-	-	580100.45	2176516.23	-	Метод спутниковых геодезических измерений (определений)	$Mt = \sqrt{(m_0^2 + m_1^2)} = \sqrt{(0.06^2 + 0.07^2)} = 0.10$
н890	-	-	-	580099.22	2176518.43	-	Метод спутниковых геодезических измерений (определений)	$Mt = \sqrt{(m_0^2 + m_1^2)} = \sqrt{(0.06^2 + 0.07^2)} = 0.10$
н900	-	-	-	580098.64	2176518.12	-	Метод спутниковых геодезических измерений (определений)	$Mt = \sqrt{(m_0^2 + m_1^2)} = \sqrt{(0.06^2 + 0.07^2)} = 0.10$
н350	-	-	-	580095.03	2176524.41	-	Метод спутниковых геодезических измерений (определений)	$Mt = \sqrt{(m_0^2 + m_1^2)} = \sqrt{(0.06^2 + 0.07^2)} = 0.10$

2. Сведения о характеристиках объекта недвижимости с кадастровым номером : 53:23:8101201:34 :

№ п/п	Наименование характеристики	Значение характеристики
1	2	3
1.	Вид объекта недвижимости	здание

2. Сведения о характеристиках объекта недвижимости с кадастровым номером : 53:23:8101201:34 :

№ п/п	Наименование характеристики	Значение характеристики
1	2	3
2.	Ранее присвоенный государственный учетный номер (инвентарный) здания, сооружения, объекта незавершенного строительства	-
3.	Кадастровый номер земельного участка (земельных участков), в границах которого (которых) расположены здание, сооружение, объект незавершенного строительства	53:23:8101201:20
4.	Уникальный учетный номер кадастрового квартала, в границах которого расположены здание, сооружение, объект незавершенного строительства	53:23:8101201
5.	Адрес здания, сооружения, объекта незавершенного строительства	Российская Федерация, 173024, Новгородская область, город Великий Новгород, улица Коровникова, дом 4, корпус 1
5.1.	Сведения о местоположении здания, сооружения, объекта незавершенного строительства (при отсутствии адреса) в структурированном в соответствии с федеральной информационной адресной системой виде	-
5.2.	Дополнительные сведения о местоположении	-
6.	Иные сведения	-

3. Пояснения к сведениям об объекте недвижимости с кадастровым номером 53:23:8101201:34 :

1.	-
----	---

**Описание местоположения зданий, сооружений,
объектов незавершенного строительства на земельном участке**

**1. Сведения о характерных точках контура объекта недвижимости
с кадастровым номером : 53:23:8101201:35 :**

Система координат МСК-53, зона 2

Зона № 2

Обозначение характерных точек контура	Содержатся в Едином государственном реестре недвижимости			Определены в ходе выполнения комплексных кадастровых работ			Метод опреде ления коор динат	Формулы, примененные для расчета средней квадратической погрешности определения координат характерных точек (Mt), м, с подставленными в такие формулы значениями и итоговые (вычисленные) значения Mt, м
	Координаты, м		Ради ус, м	Координаты, м		Ради ус, м		
	X	Y	R	X	Y	R		
1	2	3	4	5	6	7	8	9
н910	-	-	-	580081.55	2176537.83	-	Метод спутниковых геодезических измерений (определений)	$Mt = \sqrt{(m_0^2 + m_1^2)} = \sqrt{(0.06^2 + 0.07^2)} = 0.10$
н920	-	-	-	580082.09	2176538.12	-	Метод спутниковых геодезических измерений (определений)	$Mt = \sqrt{(m_0^2 + m_1^2)} = \sqrt{(0.06^2 + 0.07^2)} = 0.10$
н930	-	-	-	580080.93	2176540.38	-	Метод спутниковых геодезических измерений (определений)	$Mt = \sqrt{(m_0^2 + m_1^2)} = \sqrt{(0.06^2 + 0.07^2)} = 0.10$
н940	-	-	-	580079.55	2176539.63	-	Метод спутниковых геодезических измерений (определений)	$Mt = \sqrt{(m_0^2 + m_1^2)} = \sqrt{(0.06^2 + 0.07^2)} = 0.10$
н950	-	-	-	580077.53	2176543.34	-	Метод спутниковых геодезических измерений (определений)	$Mt = \sqrt{(m_0^2 + m_1^2)} = \sqrt{(0.06^2 + 0.07^2)} = 0.10$
н960	-	-	-	580078.87	2176544.06	-	Метод спутниковых геодезических измерений (определений)	$Mt = \sqrt{(m_0^2 + m_1^2)} = \sqrt{(0.06^2 + 0.07^2)} = 0.10$
н970	-	-	-	580077.65	2176546.27	-	Метод спутниковых геодезических измерений (определений)	$Mt = \sqrt{(m_0^2 + m_1^2)} = \sqrt{(0.06^2 + 0.07^2)} = 0.10$
н980	-	-	-	580077.12	2176546.02	-	Метод спутниковых геодезических измерений (определений)	$Mt = \sqrt{(m_0^2 + m_1^2)} = \sqrt{(0.06^2 + 0.07^2)} = 0.10$
н990	-	-	-	580072.07	2176555.34	-	Метод спутниковых геодезических измерений (определений)	$Mt = \sqrt{(m_0^2 + m_1^2)} = \sqrt{(0.06^2 + 0.07^2)} = 0.10$

1. Сведения о характерных точках контура объекта недвижимости с кадастровым номером : 53:23:8101201:35 :

Система координат МСК-53, зона 2

Зона № 2

Обозначение характерных точек контура	Содержатся в Едином государственном реестре недвижимости			Определены в ходе выполнения комплексных кадастровых работ			Метод определения координат	Формулы, примененные для расчета средней квадратической погрешности определения координат характерных точек (Mt), м, с подставленными в такие формулы значениями и итоговые (вычисленные) значения Mt, м
	Координаты, м		Радиус, м	Координаты, м		Радиус, м		
	X	Y	R	X	Y	R		
1	2	3	4	5	6	7	8	9
н100О	-	-	-	580071.36	2176554.95	-	Метод спутниковых геодезических измерений (определений)	$Mt = \sqrt{(m_0^2 + m_1^2)} = \sqrt{(0.06^2 + 0.07^2)} = 0.10$
н101О	-	-	-	580069.39	2176558.59	-	Метод спутниковых геодезических измерений (определений)	$Mt = \sqrt{(m_0^2 + m_1^2)} = \sqrt{(0.06^2 + 0.07^2)} = 0.10$
н102О	-	-	-	580071.65	2176559.81	-	Метод спутниковых геодезических измерений (определений)	$Mt = \sqrt{(m_0^2 + m_1^2)} = \sqrt{(0.06^2 + 0.07^2)} = 0.10$
н103О	-	-	-	580072.39	2176558.46	-	Метод спутниковых геодезических измерений (определений)	$Mt = \sqrt{(m_0^2 + m_1^2)} = \sqrt{(0.06^2 + 0.07^2)} = 0.10$
н104О	-	-	-	580081.69	2176563.65	-	Метод спутниковых геодезических измерений (определений)	$Mt = \sqrt{(m_0^2 + m_1^2)} = \sqrt{(0.06^2 + 0.07^2)} = 0.10$
н105О	-	-	-	580081.94	2176563.14	-	Метод спутниковых геодезических измерений (определений)	$Mt = \sqrt{(m_0^2 + m_1^2)} = \sqrt{(0.06^2 + 0.07^2)} = 0.10$
н106О	-	-	-	580083.91	2176564.23	-	Метод спутниковых геодезических измерений (определений)	$Mt = \sqrt{(m_0^2 + m_1^2)} = \sqrt{(0.06^2 + 0.07^2)} = 0.10$
н107О	-	-	-	580083.25	2176565.58	-	Метод спутниковых геодезических измерений (определений)	$Mt = \sqrt{(m_0^2 + m_1^2)} = \sqrt{(0.06^2 + 0.07^2)} = 0.10$
н108О	-	-	-	580087.46	2176567.90	-	Метод спутниковых геодезических измерений (определений)	$Mt = \sqrt{(m_0^2 + m_1^2)} = \sqrt{(0.06^2 + 0.07^2)} = 0.10$
н109О	-	-	-	580088.12	2176566.55	-	Метод спутниковых геодезических измерений (определений)	$Mt = \sqrt{(m_0^2 + m_1^2)} = \sqrt{(0.06^2 + 0.07^2)} = 0.10$

1. Сведения о характерных точках контура объекта недвижимости с кадастровым номером : 53:23:8101201:35 :

Система координат МСК-53, зона 2

Зона № 2

Обозначение характерных точек контура	Содержатся в Едином государственном реестре недвижимости			Определены в ходе выполнения комплексных кадастровых работ			Метод определения координат	Формулы, примененные для расчета средней квадратической погрешности определения координат характерных точек (Mt), м, с подставленными в такие формулы значениями и итоговые (вычисленные) значения Mt, м
	Координаты, м		Радиус, м	Координаты, м		Радиус, м		
	X	Y	R	X	Y	R		
1	2	3	4	5	6	7	8	9
н1100	-	-	-	580090.17	2176567.71	-	Метод спутниковых геодезических измерений (определений)	$Mt = \sqrt{(m_0^2 + m_1^2)} = \sqrt{(0.06^2 + 0.07^2)} = 0.10$
н1110	-	-	-	580089.92	2176568.21	-	Метод спутниковых геодезических измерений (определений)	$Mt = \sqrt{(m_0^2 + m_1^2)} = \sqrt{(0.06^2 + 0.07^2)} = 0.10$
н1120	-	-	-	580096.17	2176571.46	-	Метод спутниковых геодезических измерений (определений)	$Mt = \sqrt{(m_0^2 + m_1^2)} = \sqrt{(0.06^2 + 0.07^2)} = 0.10$
н1130	-	-	-	580090.95	2176581.47	-	Метод спутниковых геодезических измерений (определений)	$Mt = \sqrt{(m_0^2 + m_1^2)} = \sqrt{(0.06^2 + 0.07^2)} = 0.10$
н1140	-	-	-	580090.69	2176581.33	-	Метод спутниковых геодезических измерений (определений)	$Mt = \sqrt{(m_0^2 + m_1^2)} = \sqrt{(0.06^2 + 0.07^2)} = 0.10$
н1150	-	-	-	580089.81	2176583.04	-	Метод спутниковых геодезических измерений (определений)	$Mt = \sqrt{(m_0^2 + m_1^2)} = \sqrt{(0.06^2 + 0.07^2)} = 0.10$
н1160	-	-	-	580087.45	2176581.75	-	Метод спутниковых геодезических измерений (определений)	$Mt = \sqrt{(m_0^2 + m_1^2)} = \sqrt{(0.06^2 + 0.07^2)} = 0.10$
н1170	-	-	-	580087.00	2176582.56	-	Метод спутниковых геодезических измерений (определений)	$Mt = \sqrt{(m_0^2 + m_1^2)} = \sqrt{(0.06^2 + 0.07^2)} = 0.10$
н1180	-	-	-	580083.57	2176580.68	-	Метод спутниковых геодезических измерений (определений)	$Mt = \sqrt{(m_0^2 + m_1^2)} = \sqrt{(0.06^2 + 0.07^2)} = 0.10$
н1190	-	-	-	580084.12	2176579.68	-	Метод спутниковых геодезических измерений (определений)	$Mt = \sqrt{(m_0^2 + m_1^2)} = \sqrt{(0.06^2 + 0.07^2)} = 0.10$

1. Сведения о характерных точках контура объекта недвижимости с кадастровым номером : 53:23:8101201:35 :

Система координат МСК-53, зона 2

Зона № 2

Обозначение характерных точек контура	Содержатся в Едином государственном реестре недвижимости			Определены в ходе выполнения комплексных кадастровых работ			Метод определения координат	Формулы, примененные для расчета средней квадратической погрешности определения координат характерных точек (Mt), м, с подставленными в такие формулы значениями и итоговые (вычисленные) значения Mt, м
	Координаты, м		Радиус, м	Координаты, м		Радиус, м		
	X	Y	R	X	Y	R		
1	2	3	4	5	6	7	8	9
н1200	-	-	-	580075.14	2176574.81	-	Метод спутниковых геодезических измерений (определений)	$Mt = \sqrt{(m_0^2 + m_1^2)} = \sqrt{(0.06^2 + 0.07^2)} = 0.10$
н1210	-	-	-	580074.60	2176575.89	-	Метод спутниковых геодезических измерений (определений)	$Mt = \sqrt{(m_0^2 + m_1^2)} = \sqrt{(0.06^2 + 0.07^2)} = 0.10$
н1220	-	-	-	580071.18	2176573.94	-	Метод спутниковых геодезических измерений (определений)	$Mt = \sqrt{(m_0^2 + m_1^2)} = \sqrt{(0.06^2 + 0.07^2)} = 0.10$
н1230	-	-	-	580071.48	2176573.41	-	Метод спутниковых геодезических измерений (определений)	$Mt = \sqrt{(m_0^2 + m_1^2)} = \sqrt{(0.06^2 + 0.07^2)} = 0.10$
н1240	-	-	-	580066.65	2176570.96	-	Метод спутниковых геодезических измерений (определений)	$Mt = \sqrt{(m_0^2 + m_1^2)} = \sqrt{(0.06^2 + 0.07^2)} = 0.10$
н1250	-	-	-	580066.41	2176571.40	-	Метод спутниковых геодезических измерений (определений)	$Mt = \sqrt{(m_0^2 + m_1^2)} = \sqrt{(0.06^2 + 0.07^2)} = 0.10$
н1260	-	-	-	580062.96	2176569.54	-	Метод спутниковых геодезических измерений (определений)	$Mt = \sqrt{(m_0^2 + m_1^2)} = \sqrt{(0.06^2 + 0.07^2)} = 0.10$
н1270	-	-	-	580063.50	2176568.53	-	Метод спутниковых геодезических измерений (определений)	$Mt = \sqrt{(m_0^2 + m_1^2)} = \sqrt{(0.06^2 + 0.07^2)} = 0.10$
н1280	-	-	-	580055.42	2176564.09	-	Метод спутниковых геодезических измерений (определений)	$Mt = \sqrt{(m_0^2 + m_1^2)} = \sqrt{(0.06^2 + 0.07^2)} = 0.10$
н1290	-	-	-	580055.56	2176563.83	-	Метод спутниковых геодезических измерений (определений)	$Mt = \sqrt{(m_0^2 + m_1^2)} = \sqrt{(0.06^2 + 0.07^2)} = 0.10$

1. Сведения о характерных точках контура объекта недвижимости с кадастровым номером : 53:23:8101201:35 :

Система координат МСК-53, зона 2

Зона № 2

Обозначение характерных точек контура	Содержатся в Едином государственном реестре недвижимости			Определены в ходе выполнения комплексных кадастровых работ			Метод определения координат	Формулы, примененные для расчета средней квадратической погрешности определения координат характерных точек (Mt), м, с подставленными в такие формулы значениями и итоговые (вычисленные) значения Mt, м
	Координаты, м		Радиус, м	Координаты, м		Радиус, м		
	X	Y	R	X	Y	R		
1	2	3	4	5	6	7	8	9
н1300	-	-	-	580054.50	2176563.26	-	Метод спутниковых геодезических измерений (определений)	$Mt = \sqrt{(m_0^2 + m_1^2)} = \sqrt{(0.06^2 + 0.07^2)} = 0.10$
н1310	-	-	-	580057.00	2176558.69	-	Метод спутниковых геодезических измерений (определений)	$Mt = \sqrt{(m_0^2 + m_1^2)} = \sqrt{(0.06^2 + 0.07^2)} = 0.10$
н1320	-	-	-	580055.96	2176558.12	-	Метод спутниковых геодезических измерений (определений)	$Mt = \sqrt{(m_0^2 + m_1^2)} = \sqrt{(0.06^2 + 0.07^2)} = 0.10$
н1330	-	-	-	580059.29	2176551.94	-	Метод спутниковых геодезических измерений (определений)	$Mt = \sqrt{(m_0^2 + m_1^2)} = \sqrt{(0.06^2 + 0.07^2)} = 0.10$
н1340	-	-	-	580058.26	2176551.40	-	Метод спутниковых геодезических измерений (определений)	$Mt = \sqrt{(m_0^2 + m_1^2)} = \sqrt{(0.06^2 + 0.07^2)} = 0.10$
н1350	-	-	-	580059.96	2176548.08	-	Метод спутниковых геодезических измерений (определений)	$Mt = \sqrt{(m_0^2 + m_1^2)} = \sqrt{(0.06^2 + 0.07^2)} = 0.10$
н1360	-	-	-	580060.50	2176548.35	-	Метод спутниковых геодезических измерений (определений)	$Mt = \sqrt{(m_0^2 + m_1^2)} = \sqrt{(0.06^2 + 0.07^2)} = 0.10$
н1370	-	-	-	580063.12	2176543.19	-	Метод спутниковых геодезических измерений (определений)	$Mt = \sqrt{(m_0^2 + m_1^2)} = \sqrt{(0.06^2 + 0.07^2)} = 0.10$
н1380	-	-	-	580062.61	2176542.92	-	Метод спутниковых геодезических измерений (определений)	$Mt = \sqrt{(m_0^2 + m_1^2)} = \sqrt{(0.06^2 + 0.07^2)} = 0.10$
н1390	-	-	-	580064.39	2176539.64	-	Метод спутниковых геодезических измерений (определений)	$Mt = \sqrt{(m_0^2 + m_1^2)} = \sqrt{(0.06^2 + 0.07^2)} = 0.10$

1. Сведения о характерных точках контура объекта недвижимости с кадастровым номером : 53:23:8101201:35 :

Система координат МСК-53, зона 2

Зона № 2

Обозначение характерных точек контура	Содержатся в Едином государственном реестре недвижимости			Определены в ходе выполнения комплексных кадастровых работ			Метод определения координат	Формулы, примененные для расчета средней квадратической погрешности определения координат характерных точек (Mt), м, с подставленными в такие формулы значениями и итоговые (вычисленные) значения Mt, м
	Координаты, м		Радиус, м	Координаты, м		Радиус, м		
	X	Y	R	X	Y	R		
1	2	3	4	5	6	7	8	9
н1400	-	-	-	580065.40	2176540.18	-	Метод спутниковых геодезических измерений (определений)	$Mt = \sqrt{(m_0^2 + m_1^2)} = \sqrt{(0.06^2 + 0.07^2)} = 0.10$
н1410	-	-	-	580070.33	2176531.28	-	Метод спутниковых геодезических измерений (определений)	$Mt = \sqrt{(m_0^2 + m_1^2)} = \sqrt{(0.06^2 + 0.07^2)} = 0.10$
н1420	-	-	-	580069.27	2176530.67	-	Метод спутниковых геодезических измерений (определений)	$Mt = \sqrt{(m_0^2 + m_1^2)} = \sqrt{(0.06^2 + 0.07^2)} = 0.10$
н1430	-	-	-	580071.19	2176527.31	-	Метод спутниковых геодезических измерений (определений)	$Mt = \sqrt{(m_0^2 + m_1^2)} = \sqrt{(0.06^2 + 0.07^2)} = 0.10$
н1440	-	-	-	580072.06	2176527.81	-	Метод спутниковых геодезических измерений (определений)	$Mt = \sqrt{(m_0^2 + m_1^2)} = \sqrt{(0.06^2 + 0.07^2)} = 0.10$
н1450	-	-	-	580073.35	2176525.49	-	Метод спутниковых геодезических измерений (определений)	$Mt = \sqrt{(m_0^2 + m_1^2)} = \sqrt{(0.06^2 + 0.07^2)} = 0.10$
н1460	-	-	-	580074.67	2176526.20	-	Метод спутниковых геодезических измерений (определений)	$Mt = \sqrt{(m_0^2 + m_1^2)} = \sqrt{(0.06^2 + 0.07^2)} = 0.10$
н1470	-	-	-	580074.81	2176525.94	-	Метод спутниковых геодезических измерений (определений)	$Mt = \sqrt{(m_0^2 + m_1^2)} = \sqrt{(0.06^2 + 0.07^2)} = 0.10$
н1480	-	-	-	580084.96	2176531.42	-	Метод спутниковых геодезических измерений (определений)	$Mt = \sqrt{(m_0^2 + m_1^2)} = \sqrt{(0.06^2 + 0.07^2)} = 0.10$
н910	-	-	-	580081.55	2176537.83	-	Метод спутниковых геодезических измерений (определений)	$Mt = \sqrt{(m_0^2 + m_1^2)} = \sqrt{(0.06^2 + 0.07^2)} = 0.10$

2. Сведения о характеристиках объекта недвижимости с кадастровым номером : 53:23:8101201:35 :

№ п/п	Наименование характеристики	Значение характеристики
1	2	3
1.	Вид объекта недвижимости	здание
2.	Ранее присвоенный государственный учетный номер (инвентарный) здания, сооружения, объекта незавершенного строительства	-
3.	Кадастровый номер земельного участка (земельных участков), в границах которого (которых) расположены здание, сооружение, объект незавершенного строительства	53:23:8101201:2025
4.	Уникальный учетный номер кадастрового квартала, в границах которого расположены здание, сооружение, объект незавершенного строительства	53:23:8101201
5.	Адрес здания, сооружения, объекта незавершенного строительства	-
5.1.	Сведения о местоположении здания, сооружения, объекта незавершенного строительства (при отсутствии адреса) в структурированном в соответствии с федеральной информационной адресной системой виде	Российская Федерация, 173024, Новгородская область, город Великий Новгород, улица Коровникова, дом 4
5.2.	Дополнительные сведения о местоположении	-
6.	Иные сведения	-

3. Пояснения к сведениям об объекте недвижимости с кадастровым номером 53:23:8101201:35 :

1.	-

**Описание местоположения зданий, сооружений,
объектов незавершенного строительства на земельном участке**

**1. Сведения о характерных точках контура объекта недвижимости
с кадастровым номером : 53:23:8101201:36 :**

Система координат МСК-53, зона 2

Зона № 2

Обозначение характерных точек контура	Содержатся в Едином государственном реестре недвижимости			Определены в ходе выполнения комплексных кадастровых работ			Метод опреде ления коор динат	Формулы, примененные для расчета средней квадратической погрешности определения координат характерных точек (Mt), м, с подставленными в такие формулы значениями и итоговые (вычисленные) значения Mt, м
	Координаты, м		Ради ус, м	Координаты, м		Ради ус, м		
	X	Y	R	X	Y	R		
1	2	3	4	5	6	7	8	9
н1490	-	-	-	580006.01	2176462.13	-	Метод спутниковых геодезических измерений (определений)	$Mt = \sqrt{(m_0^2 + m_1^2)} = \sqrt{(0.06^2 + 0.07^2)} = 0.10$
н1500	-	-	-	580003.16	2176468.02	-	Метод спутниковых геодезических измерений (определений)	$Mt = \sqrt{(m_0^2 + m_1^2)} = \sqrt{(0.06^2 + 0.07^2)} = 0.10$
н1510	-	-	-	579998.16	2176465.62	-	Метод спутниковых геодезических измерений (определений)	$Mt = \sqrt{(m_0^2 + m_1^2)} = \sqrt{(0.06^2 + 0.07^2)} = 0.10$
н1520	-	-	-	580000.91	2176459.67	-	Метод спутниковых геодезических измерений (определений)	$Mt = \sqrt{(m_0^2 + m_1^2)} = \sqrt{(0.06^2 + 0.07^2)} = 0.10$
н1490	-	-	-	580006.01	2176462.13	-	Метод спутниковых геодезических измерений (определений)	$Mt = \sqrt{(m_0^2 + m_1^2)} = \sqrt{(0.06^2 + 0.07^2)} = 0.10$

**2. Сведения о характеристиках объекта недвижимости
с кадастровым номером : 53:23:8101201:36 :**

№ п/п	Наименование характеристики	Значение характеристики
1	2	3
1.	Вид объекта недвижимости	здание
2.	Ранее присвоенный государственный учетный номер (инвентарный) здания, сооружения, объекта незавершенного строительства	-
3.	Кадастровый номер земельного участка (земельных участков), в границах которого (которых) расположены здание, сооружение, объект незавершенного строительства	53:23:8101201:12
4.	Уникальный учетный номер кадастрового квартала, в границах которого расположены здание, сооружение, объект незавершенного строительства	53:23:8101201

2. Сведения о характеристиках объекта недвижимости с кадастровым номером : 53:23:8101201:36 :

№ п/п	Наименование характеристики	Значение характеристики
1	2	3
5.	Адрес здания, сооружения, объекта незавершенного строительства	Российская Федерация, 173024, Новгородская область, город Великий Новгород, улица Коровникова, дом 8, корпус 1
5.1.	Сведения о местоположении здания, сооружения, объекта незавершенного строительства (при отсутствии адреса) в структурированном в соответствии с федеральной информационной адресной системой виде	-
5.2.	Дополнительные сведения о местоположении	-
6.	Иные сведения	-

3. Пояснения к сведениям об объекте недвижимости с кадастровым номером 53:23:8101201:36 :

1.	-
----	---

**Описание местоположения зданий, сооружений,
объектов незавершенного строительства на земельном участке**

**1. Сведения о характерных точках контура объекта недвижимости
с кадастровым номером : 53:23:8101201:37 :**

Система координат МСК-53, зона 2

Зона № 2

Обозначение характерных точек контура	Содержатся в Едином государственном реестре недвижимости			Определены в ходе выполнения комплексных кадастровых работ			Метод опреде ления коор динат	Формулы, примененные для расчета средней квадратической погрешности определения координат характерных точек (Mt), м, с подставленными в такие формулы значениями и итоговые (вычисленные) значения Mt, м
	Координаты, м		Ради ус, м	Координаты, м		Ради ус, м		
	X	Y	R	X	Y	R		
1	2	3	4	5	6	7	8	9
н1530	-	-	-	580005.32	2176481.25	-	Метод спутниковых геодезических измерений (определений)	$Mt = \sqrt{(m_0^2 + m_1^2)} = \sqrt{(0.06^2 + 0.07^2)} = 0.10$
н1540	-	-	-	579996.86	2176497.91	-	Метод спутниковых геодезических измерений (определений)	$Mt = \sqrt{(m_0^2 + m_1^2)} = \sqrt{(0.06^2 + 0.07^2)} = 0.10$
н1550	-	-	-	579985.53	2176492.10	-	Метод спутниковых геодезических измерений (определений)	$Mt = \sqrt{(m_0^2 + m_1^2)} = \sqrt{(0.06^2 + 0.07^2)} = 0.10$
н1560	-	-	-	579994.01	2176475.50	-	Метод спутниковых геодезических измерений (определений)	$Mt = \sqrt{(m_0^2 + m_1^2)} = \sqrt{(0.06^2 + 0.07^2)} = 0.10$
н1530	-	-	-	580005.32	2176481.25	-	Метод спутниковых геодезических измерений (определений)	$Mt = \sqrt{(m_0^2 + m_1^2)} = \sqrt{(0.06^2 + 0.07^2)} = 0.10$

**2. Сведения о характеристиках объекта недвижимости
с кадастровым номером : 53:23:8101201:37 :**

№ п/п	Наименование характеристики	Значение характеристики
1	2	3
1.	Вид объекта недвижимости	здание
2.	Ранее присвоенный государственный учетный номер (инвентарный) здания, сооружения, объекта незавершенного строительства	-
3.	Кадастровый номер земельного участка (земельных участков), в границах которого (которых) расположены здание, сооружение, объект незавершенного строительства	53:23:8101201:3
4.	Уникальный учетный номер кадастрового квартала, в границах которого расположены здание, сооружение, объект незавершенного строительства	53:23:8101201

2. Сведения о характеристиках объекта недвижимости с кадастровым номером : 53:23:8101201:37 :

№ п/п	Наименование характеристики	Значение характеристики
1	2	3
5.	Адрес здания, сооружения, объекта незавершенного строительства	Российская Федерация, 173024, Новгородская область, город Великий Новгород, улица Коровникова, дом 8
5.1.	Сведения о местоположении здания, сооружения, объекта незавершенного строительства (при отсутствии адреса) в структурированном в соответствии с федеральной информационной адресной системой виде	-
5.2.	Дополнительные сведения о местоположении	-
6.	Иные сведения	-

3. Пояснения к сведениям об объекте недвижимости с кадастровым номером 53:23:8101201:37 :

1.	-
----	---

**Описание местоположения зданий, сооружений,
объектов незавершенного строительства на земельном участке**

**1. Сведения о характерных точках контура объекта недвижимости
с кадастровым номером : 53:23:8101201:38 :**

Система координат МСК-53, зона 2

Зона № 2

Обозначение характерных точек контура	Содержатся в Едином государственном реестре недвижимости			Определены в ходе выполнения комплексных кадастровых работ			Метод опреде ления коор динат	Формулы, примененные для расчета средней квадратической погрешности определения координат характерных точек (Mt), м, с подставленными в такие формулы значениями и итоговые (вычисленные) значения Mt, м
	Координаты, м		Ради ус, м	Координаты, м		Ради ус, м		
	X	Y	R	X	Y	R		
1	2	3	4	5	6	7	8	9
н1570	-	-	-	580048.62	2176451.78	-	Метод спутниковых геодезических измерений (определений)	$Mt = \sqrt{(m_0^2 + m_1^2)} = \sqrt{(0.06^2 + 0.07^2)} = 0.10$
н1580	-	-	-	580043.97	2176463.71	-	Метод спутниковых геодезических измерений (определений)	$Mt = \sqrt{(m_0^2 + m_1^2)} = \sqrt{(0.06^2 + 0.07^2)} = 0.10$
н1590	-	-	-	580029.09	2176457.90	-	Метод спутниковых геодезических измерений (определений)	$Mt = \sqrt{(m_0^2 + m_1^2)} = \sqrt{(0.06^2 + 0.07^2)} = 0.10$
н1600	-	-	-	580033.69	2176445.97	-	Метод спутниковых геодезических измерений (определений)	$Mt = \sqrt{(m_0^2 + m_1^2)} = \sqrt{(0.06^2 + 0.07^2)} = 0.10$
н1570	-	-	-	580048.62	2176451.78	-	Метод спутниковых геодезических измерений (определений)	$Mt = \sqrt{(m_0^2 + m_1^2)} = \sqrt{(0.06^2 + 0.07^2)} = 0.10$

**2. Сведения о характеристиках объекта недвижимости
с кадастровым номером : 53:23:8101201:38 :**

№ п/п	Наименование характеристики	Значение характеристики
1	2	3
1.	Вид объекта недвижимости	здание
2.	Ранее присвоенный государственный учетный номер (инвентарный) здания, сооружения, объекта незавершенного строительства	-
3.	Кадастровый номер земельного участка (земельных участков), в границах которого (которых) расположены здание, сооружение, объект незавершенного строительства	53:23:8101201:29, 53:23:8101201:2031
4.	Уникальный учетный номер кадастрового квартала, в границах которого расположены здание, сооружение, объект незавершенного строительства	53:23:8101201

2. Сведения о характеристиках объекта недвижимости с кадастровым номером : 53:23:8101201:38 :

№ п/п	Наименование характеристики	Значение характеристики
1	2	3
5.	Адрес здания, сооружения, объекта незавершенного строительства	Российская Федерация, 173024, Новгородская область, город Великий Новгород, улица Коровникова, дом 8, корпус 2
5.1.	Сведения о местоположении здания, сооружения, объекта незавершенного строительства (при отсутствии адреса) в структурированном в соответствии с федеральной информационной адресной системой виде	-
5.2.	Дополнительные сведения о местоположении	-
6.	Иные сведения	-

3. Пояснения к сведениям об объекте недвижимости с кадастровым номером 53:23:8101201:38 :

1.	-
----	---

--	--

**Описание местоположения зданий, сооружений,
объектов незавершенного строительства на земельном участке**

**1. Сведения о характерных точках контура объекта недвижимости
с кадастровым номером : 53:23:8101201:39 :**

Система координат МСК-53, зона 2

Зона № 2

Обозначение характерных точек контура	Содержатся в Едином государственном реестре недвижимости			Определены в ходе выполнения комплексных кадастровых работ			Метод опреде ления коор динат	Формулы, примененные для расчета средней квадратической погрешности определения координат характерных точек (Mt), м, с подставленными в такие формулы значениями и итоговые (вычисленные) значения Mt, м
	Координаты, м		Ради ус, м	Координаты, м		Ради ус, м		
	X	Y	R	X	Y	R		
1	2	3	4	5	6	7	8	9
н1610	-	-	-	580296.34	2176534.12	-	Метод спутниковых геодезических измерений (определений)	$Mt = \sqrt{(m_0^2 + m_1^2)} = \sqrt{(0.06^2 + 0.07^2)} = 0.10$
н1620	-	-	-	580293.92	2176538.58	-	Метод спутниковых геодезических измерений (определений)	$Mt = \sqrt{(m_0^2 + m_1^2)} = \sqrt{(0.06^2 + 0.07^2)} = 0.10$
н1630	-	-	-	580290.24	2176545.45	-	Метод спутниковых геодезических измерений (определений)	$Mt = \sqrt{(m_0^2 + m_1^2)} = \sqrt{(0.06^2 + 0.07^2)} = 0.10$
н1640	-	-	-	580281.57	2176540.77	-	Метод спутниковых геодезических измерений (определений)	$Mt = \sqrt{(m_0^2 + m_1^2)} = \sqrt{(0.06^2 + 0.07^2)} = 0.10$
н1650	-	-	-	580280.96	2176541.87	-	Метод спутниковых геодезических измерений (определений)	$Mt = \sqrt{(m_0^2 + m_1^2)} = \sqrt{(0.06^2 + 0.07^2)} = 0.10$
н1660	-	-	-	580277.16	2176539.76	-	Метод спутниковых геодезических измерений (определений)	$Mt = \sqrt{(m_0^2 + m_1^2)} = \sqrt{(0.06^2 + 0.07^2)} = 0.10$
н1670	-	-	-	580277.75	2176538.71	-	Метод спутниковых геодезических измерений (определений)	$Mt = \sqrt{(m_0^2 + m_1^2)} = \sqrt{(0.06^2 + 0.07^2)} = 0.10$
н1680	-	-	-	580266.38	2176532.59	-	Метод спутниковых геодезических измерений (определений)	$Mt = \sqrt{(m_0^2 + m_1^2)} = \sqrt{(0.06^2 + 0.07^2)} = 0.10$
н1690	-	-	-	580266.75	2176531.88	-	Метод спутниковых геодезических измерений (определений)	$Mt = \sqrt{(m_0^2 + m_1^2)} = \sqrt{(0.06^2 + 0.07^2)} = 0.10$

1. Сведения о характерных точках контура объекта недвижимости с кадастровым номером : 53:23:8101201:39 :

Система координат МСК-53, зона 2

Зона № 2

Обозначение характерных точек контура	Содержатся в Едином государственном реестре недвижимости			Определены в ходе выполнения комплексных кадастровых работ			Метод определения координат	Формулы, примененные для расчета средней квадратической погрешности определения координат характерных точек (Mt), м, с подставленными в такие формулы значениями и итоговые (вычисленные) значения Mt, м
	Координаты, м		Радиус, м	Координаты, м		Радиус, м		
	X	Y	R	X	Y	R		
1	2	3	4	5	6	7	8	9
н1700	-	-	-	580262.91	2176529.83	-	Метод спутниковых геодезических измерений (определений)	$Mt = \sqrt{(m_0^2 + m_1^2)} = \sqrt{(0.06^2 + 0.07^2)} = 0.10$
н1710	-	-	-	580261.58	2176532.32	-	Метод спутниковых геодезических измерений (определений)	$Mt = \sqrt{(m_0^2 + m_1^2)} = \sqrt{(0.06^2 + 0.07^2)} = 0.10$
н1720	-	-	-	580262.91	2176533.03	-	Метод спутниковых геодезических измерений (определений)	$Mt = \sqrt{(m_0^2 + m_1^2)} = \sqrt{(0.06^2 + 0.07^2)} = 0.10$
н1730	-	-	-	580256.58	2176544.82	-	Метод спутниковых геодезических измерений (определений)	$Mt = \sqrt{(m_0^2 + m_1^2)} = \sqrt{(0.06^2 + 0.07^2)} = 0.10$
н1740	-	-	-	580257.69	2176545.42	-	Метод спутниковых геодезических измерений (определений)	$Mt = \sqrt{(m_0^2 + m_1^2)} = \sqrt{(0.06^2 + 0.07^2)} = 0.10$
н1750	-	-	-	580255.62	2176549.28	-	Метод спутниковых геодезических измерений (определений)	$Mt = \sqrt{(m_0^2 + m_1^2)} = \sqrt{(0.06^2 + 0.07^2)} = 0.10$
н1760	-	-	-	580254.51	2176548.68	-	Метод спутниковых геодезических измерений (определений)	$Mt = \sqrt{(m_0^2 + m_1^2)} = \sqrt{(0.06^2 + 0.07^2)} = 0.10$
н1770	-	-	-	580249.88	2176557.29	-	Метод спутниковых геодезических измерений (определений)	$Mt = \sqrt{(m_0^2 + m_1^2)} = \sqrt{(0.06^2 + 0.07^2)} = 0.10$
н1780	-	-	-	580244.90	2176554.62	-	Метод спутниковых геодезических измерений (определений)	$Mt = \sqrt{(m_0^2 + m_1^2)} = \sqrt{(0.06^2 + 0.07^2)} = 0.10$
н1790	-	-	-	580240.29	2176563.19	-	Метод спутниковых геодезических измерений (определений)	$Mt = \sqrt{(m_0^2 + m_1^2)} = \sqrt{(0.06^2 + 0.07^2)} = 0.10$

1. Сведения о характерных точках контура объекта недвижимости с кадастровым номером : 53:23:8101201:39 :

Система координат МСК-53, зона 2

Зона № 2

Обозначение характерных точек контура	Содержатся в Едином государственном реестре недвижимости			Определены в ходе выполнения комплексных кадастровых работ			Метод определения координат	Формулы, примененные для расчета средней квадратической погрешности определения координат характерных точек (Mt), м, с подставленными в такие формулы значениями и итоговые (вычисленные) значения Mt, м
	Координаты, м		Радиус, м	Координаты, м		Радиус, м		
	X	Y	R	X	Y	R		
1	2	3	4	5	6	7	8	9
н1800	-	-	-	580241.42	2176563.80	-	Метод спутниковых геодезических измерений (определений)	$Mt = \sqrt{(m_0^2 + m_1^2)} = \sqrt{(0.06^2 + 0.07^2)} = 0.10$
н1810	-	-	-	580239.35	2176567.64	-	Метод спутниковых геодезических измерений (определений)	$Mt = \sqrt{(m_0^2 + m_1^2)} = \sqrt{(0.06^2 + 0.07^2)} = 0.10$
н1820	-	-	-	580238.22	2176567.03	-	Метод спутниковых геодезических измерений (определений)	$Mt = \sqrt{(m_0^2 + m_1^2)} = \sqrt{(0.06^2 + 0.07^2)} = 0.10$
н1830	-	-	-	580229.20	2176583.78	-	Метод спутниковых геодезических измерений (определений)	$Mt = \sqrt{(m_0^2 + m_1^2)} = \sqrt{(0.06^2 + 0.07^2)} = 0.10$
н1840	-	-	-	580230.34	2176584.39	-	Метод спутниковых геодезических измерений (определений)	$Mt = \sqrt{(m_0^2 + m_1^2)} = \sqrt{(0.06^2 + 0.07^2)} = 0.10$
н1850	-	-	-	580228.27	2176588.23	-	Метод спутниковых геодезических измерений (определений)	$Mt = \sqrt{(m_0^2 + m_1^2)} = \sqrt{(0.06^2 + 0.07^2)} = 0.10$
н1860	-	-	-	580227.13	2176587.62	-	Метод спутниковых геодезических измерений (определений)	$Mt = \sqrt{(m_0^2 + m_1^2)} = \sqrt{(0.06^2 + 0.07^2)} = 0.10$
н1870	-	-	-	580221.91	2176597.33	-	Метод спутниковых геодезических измерений (определений)	$Mt = \sqrt{(m_0^2 + m_1^2)} = \sqrt{(0.06^2 + 0.07^2)} = 0.10$
н1880	-	-	-	580215.87	2176594.10	-	Метод спутниковых геодезических измерений (определений)	$Mt = \sqrt{(m_0^2 + m_1^2)} = \sqrt{(0.06^2 + 0.07^2)} = 0.10$
н1890	-	-	-	580216.33	2176593.04	-	Метод спутниковых геодезических измерений (определений)	$Mt = \sqrt{(m_0^2 + m_1^2)} = \sqrt{(0.06^2 + 0.07^2)} = 0.10$

1. Сведения о характерных точках контура объекта недвижимости с кадастровым номером : 53:23:8101201:39 :

Система координат МСК-53, зона 2

Зона № 2

Обозначение характерных точек контура	Содержатся в Едином государственном реестре недвижимости			Определены в ходе выполнения комплексных кадастровых работ			Метод определения координат	Формулы, примененные для расчета средней квадратической погрешности определения координат характерных точек (Mt), м, с подставленными в такие формулы значениями и итоговые (вычисленные) значения Mt, м
	Координаты, м		Радиус, м	Координаты, м		Радиус, м		
	X	Y	R	X	Y	R		
1	2	3	4	5	6	7	8	9
н1900	-	-	-	580211.17	2176590.24	-	Метод спутниковых геодезических измерений (определений)	$Mt = \sqrt{(m_0^2 + m_1^2)} = \sqrt{(0.06^2 + 0.07^2)} = 0.10$
н1910	-	-	-	580233.56	2176548.58	-	Метод спутниковых геодезических измерений (определений)	$Mt = \sqrt{(m_0^2 + m_1^2)} = \sqrt{(0.06^2 + 0.07^2)} = 0.10$
н1920	-	-	-	580238.60	2176551.21	-	Метод спутниковых геодезических измерений (определений)	$Mt = \sqrt{(m_0^2 + m_1^2)} = \sqrt{(0.06^2 + 0.07^2)} = 0.10$
н1930	-	-	-	580243.48	2176542.09	-	Метод спутниковых геодезических измерений (определений)	$Mt = \sqrt{(m_0^2 + m_1^2)} = \sqrt{(0.06^2 + 0.07^2)} = 0.10$
н1940	-	-	-	580242.57	2176541.60	-	Метод спутниковых геодезических измерений (определений)	$Mt = \sqrt{(m_0^2 + m_1^2)} = \sqrt{(0.06^2 + 0.07^2)} = 0.10$
н1950	-	-	-	580243.95	2176539.03	-	Метод спутниковых геодезических измерений (определений)	$Mt = \sqrt{(m_0^2 + m_1^2)} = \sqrt{(0.06^2 + 0.07^2)} = 0.10$
н1960	-	-	-	580244.86	2176539.52	-	Метод спутниковых геодезических измерений (определений)	$Mt = \sqrt{(m_0^2 + m_1^2)} = \sqrt{(0.06^2 + 0.07^2)} = 0.10$
н1970	-	-	-	580258.01	2176514.95	-	Метод спутниковых геодезических измерений (определений)	$Mt = \sqrt{(m_0^2 + m_1^2)} = \sqrt{(0.06^2 + 0.07^2)} = 0.10$
н1980	-	-	-	580262.86	2176517.44	-	Метод спутниковых геодезических измерений (определений)	$Mt = \sqrt{(m_0^2 + m_1^2)} = \sqrt{(0.06^2 + 0.07^2)} = 0.10$
н1990	-	-	-	580263.45	2176516.42	-	Метод спутниковых геодезических измерений (определений)	$Mt = \sqrt{(m_0^2 + m_1^2)} = \sqrt{(0.06^2 + 0.07^2)} = 0.10$

1. Сведения о характерных точках контура объекта недвижимости с кадастровым номером : 53:23:8101201:39 :								
Система координат МСК-53, зона 2							Зона № 2	
Обозначение характерных точек контура	Содержатся в Едином государственном реестре недвижимости			Определены в ходе выполнения комплексных кадастровых работ			Метод определения координат	Формулы, примененные для расчета средней квадратической погрешности определения координат характерных точек (Mt), м, с подставленными в такие формулы значениями и итоговые (вычисленные) значения Mt, м
	Координаты, м		Радиус, м	Координаты, м		Радиус, м		
	X	Y	R	X	Y	R		
1	2	3	4	5	6	7	8	9
n161O	-	-	-	580296.34	2176534.12	-	Метод спутниковых геодезических измерений (определений)	$Mt = \sqrt{(m_0^2 + m_1^2)} = \sqrt{(0.06^2 + 0.07^2)} = 0.10$
2. Сведения о характеристиках объекта недвижимости с кадастровым номером : 53:23:8101201:39 :								
№ п/п	Наименование характеристики						Значение характеристики	
1	2						3	
1.	Вид объекта недвижимости						здание	
2.	Ранее присвоенный государственный учетный номер (инвентарный) здания, сооружения, объекта незавершенного строительства						-	
3.	Кадастровый номер земельного участка (земельных участков), в границах которого (которых) расположены здание, сооружение, объект незавершенного строительства						53:23:8101201:2	
4.	Уникальный учетный номер кадастрового квартала, в границах которого расположены здание, сооружение, объект незавершенного строительства						53:23:8101201	
5.	Адрес здания, сооружения, объекта незавершенного строительства						Российская Федерация, 173024, Новгородская область, город Великий Новгород, проспект Александра Корсунова, дом 57	
5.1.	Сведения о местоположении здания, сооружения, объекта незавершенного строительства (при отсутствии адреса) в структурированном в соответствии с федеральной информационной адресной системой виде						-	
5.2.	Дополнительные сведения о местоположении						-	
6.	Иные сведения						-	
3. Пояснения к сведениям об объекте недвижимости с кадастровым номером 53:23:8101201:39 :								
1.	-							

Описание местоположения зданий, сооружений, объектов незавершенного строительства на земельном участке

1. Сведения о характерных точках контура объекта недвижимости с кадастровым номером : 53:23:8101201:40 :

Система координат МСК-53, зона 2

Зона № 2

Обозначение характерных точек контура	Содержатся в Едином государственном реестре недвижимости			Определены в ходе выполнения комплексных кадастровых работ			Метод определения координат	Формулы, примененные для расчета средней квадратической погрешности определения координат характерных точек (Mt), м, с подставленными в такие формулы значениями и итоговые (вычисленные) значения Mt, м
	Координаты, м		Радиус, м	Координаты, м		Радиус, м		
	X	Y	R	X	Y	R		
1	2	3	4	5	6	7	8	9
н2000	-	-	-	580324.92	2176591.96	-	Метод спутниковых геодезических измерений (определений)	$Mt = \sqrt{(m_0^2 + m_1^2)} = \sqrt{(0.06^2 + 0.07^2)} = 0.10$
н2010	-	-	-	580324.47	2176591.71	-	Метод спутниковых геодезических измерений (определений)	$Mt = \sqrt{(m_0^2 + m_1^2)} = \sqrt{(0.06^2 + 0.07^2)} = 0.10$
н2020	-	-	-	580325.72	2176589.38	-	Метод спутниковых геодезических измерений (определений)	$Mt = \sqrt{(m_0^2 + m_1^2)} = \sqrt{(0.06^2 + 0.07^2)} = 0.10$
н2030	-	-	-	580326.16	2176589.61	-	Метод спутниковых геодезических измерений (определений)	$Mt = \sqrt{(m_0^2 + m_1^2)} = \sqrt{(0.06^2 + 0.07^2)} = 0.10$
н2040	-	-	-	580332.84	2176577.09	-	Метод спутниковых геодезических измерений (определений)	$Mt = \sqrt{(m_0^2 + m_1^2)} = \sqrt{(0.06^2 + 0.07^2)} = 0.10$
н2050	-	-	-	580334.27	2176577.85	-	Метод спутниковых геодезических измерений (определений)	$Mt = \sqrt{(m_0^2 + m_1^2)} = \sqrt{(0.06^2 + 0.07^2)} = 0.10$
н2060	-	-	-	580336.41	2176573.83	-	Метод спутниковых геодезических измерений (определений)	$Mt = \sqrt{(m_0^2 + m_1^2)} = \sqrt{(0.06^2 + 0.07^2)} = 0.10$
н2070	-	-	-	580333.28	2176572.16	-	Метод спутниковых геодезических измерений (определений)	$Mt = \sqrt{(m_0^2 + m_1^2)} = \sqrt{(0.06^2 + 0.07^2)} = 0.10$
н2080	-	-	-	580332.25	2176574.08	-	Метод спутниковых геодезических измерений (определений)	$Mt = \sqrt{(m_0^2 + m_1^2)} = \sqrt{(0.06^2 + 0.07^2)} = 0.10$

1. Сведения о характерных точках контура объекта недвижимости с кадастровым номером : 53:23:8101201:40 :

Система координат МСК-53, зона 2

Зона № 2

Обозначение характерных точек контура	Содержатся в Едином государственном реестре недвижимости			Определены в ходе выполнения комплексных кадастровых работ			Метод определения координат	Формулы, примененные для расчета средней квадратической погрешности определения координат характерных точек (Mt), м, с подставленными в такие формулы значениями и итоговые (вычисленные) значения Mt, м
	Координаты, м		Радиус, м	Координаты, м		Радиус, м		
	X	Y	R	X	Y	R		
1	2	3	4	5	6	7	8	9
н209О	-	-	-	580320.46	2176567.73	-	Метод спутниковых геодезических измерений (определений)	$Mt = \sqrt{(m_0^2 + m_1^2)} = \sqrt{(0.06^2 + 0.07^2)} = 0.10$
н210О	-	-	-	580319.92	2176568.74	-	Метод спутниковых геодезических измерений (определений)	$Mt = \sqrt{(m_0^2 + m_1^2)} = \sqrt{(0.06^2 + 0.07^2)} = 0.10$
н211О	-	-	-	580316.08	2176566.67	-	Метод спутниковых геодезических измерений (определений)	$Mt = \sqrt{(m_0^2 + m_1^2)} = \sqrt{(0.06^2 + 0.07^2)} = 0.10$
н212О	-	-	-	580316.63	2176565.67	-	Метод спутниковых геодезических измерений (определений)	$Mt = \sqrt{(m_0^2 + m_1^2)} = \sqrt{(0.06^2 + 0.07^2)} = 0.10$
н213О	-	-	-	580300.22	2176556.82	-	Метод спутниковых геодезических измерений (определений)	$Mt = \sqrt{(m_0^2 + m_1^2)} = \sqrt{(0.06^2 + 0.07^2)} = 0.10$
н214О	-	-	-	580299.67	2176557.83	-	Метод спутниковых геодезических измерений (определений)	$Mt = \sqrt{(m_0^2 + m_1^2)} = \sqrt{(0.06^2 + 0.07^2)} = 0.10$
н215О	-	-	-	580295.84	2176555.77	-	Метод спутниковых геодезических измерений (определений)	$Mt = \sqrt{(m_0^2 + m_1^2)} = \sqrt{(0.06^2 + 0.07^2)} = 0.10$
н216О	-	-	-	580296.38	2176554.76	-	Метод спутниковых геодезических измерений (определений)	$Mt = \sqrt{(m_0^2 + m_1^2)} = \sqrt{(0.06^2 + 0.07^2)} = 0.10$
н217О	-	-	-	580287.77	2176550.12	-	Метод спутниковых геодезических измерений (определений)	$Mt = \sqrt{(m_0^2 + m_1^2)} = \sqrt{(0.06^2 + 0.07^2)} = 0.10$
н163О	-	-	-	580290.24	2176545.45	-	Метод спутниковых геодезических измерений (определений)	$Mt = \sqrt{(m_0^2 + m_1^2)} = \sqrt{(0.06^2 + 0.07^2)} = 0.10$

1. Сведения о характерных точках контура объекта недвижимости с кадастровым номером : 53:23:8101201:40 :

Система координат МСК-53, зона 2

Зона № 2

Обозначение характерных точек контура	Содержатся в Едином государственном реестре недвижимости			Определены в ходе выполнения комплексных кадастровых работ			Метод определения координат	Формулы, примененные для расчета средней квадратической погрешности определения координат характерных точек (Mt), м, с подставленными в такие формулы значениями и итоговые (вычисленные) значения Mt, м
	Координаты, м		Радиус, м	Координаты, м		Радиус, м		
	X	Y	R	X	Y	R		
1	2	3	4	5	6	7	8	9
н1620	-	-	-	580293.92	2176538.58	-	Метод спутниковых геодезических измерений (определений)	$Mt = \sqrt{(m_0^2 + m_1^2)} = \sqrt{(0.06^2 + 0.07^2)} = 0.10$
н2180	-	-	-	580350.15	2176568.86	-	Метод спутниковых геодезических измерений (определений)	$Mt = \sqrt{(m_0^2 + m_1^2)} = \sqrt{(0.06^2 + 0.07^2)} = 0.10$
н2190	-	-	-	580347.56	2176573.70	-	Метод спутниковых геодезических измерений (определений)	$Mt = \sqrt{(m_0^2 + m_1^2)} = \sqrt{(0.06^2 + 0.07^2)} = 0.10$
н2200	-	-	-	580348.66	2176574.29	-	Метод спутниковых геодезических измерений (определений)	$Mt = \sqrt{(m_0^2 + m_1^2)} = \sqrt{(0.06^2 + 0.07^2)} = 0.10$
н2210	-	-	-	580337.75	2176594.72	-	Метод спутниковых геодезических измерений (определений)	$Mt = \sqrt{(m_0^2 + m_1^2)} = \sqrt{(0.06^2 + 0.07^2)} = 0.10$
н2220	-	-	-	580338.93	2176595.34	-	Метод спутниковых геодезических измерений (определений)	$Mt = \sqrt{(m_0^2 + m_1^2)} = \sqrt{(0.06^2 + 0.07^2)} = 0.10$
н2230	-	-	-	580336.86	2176599.23	-	Метод спутниковых геодезических измерений (определений)	$Mt = \sqrt{(m_0^2 + m_1^2)} = \sqrt{(0.06^2 + 0.07^2)} = 0.10$
н2240	-	-	-	580335.71	2176598.61	-	Метод спутниковых геодезических измерений (определений)	$Mt = \sqrt{(m_0^2 + m_1^2)} = \sqrt{(0.06^2 + 0.07^2)} = 0.10$
н2250	-	-	-	580331.13	2176607.19	-	Метод спутниковых геодезических измерений (определений)	$Mt = \sqrt{(m_0^2 + m_1^2)} = \sqrt{(0.06^2 + 0.07^2)} = 0.10$
н2260	-	-	-	580319.97	2176601.24	-	Метод спутниковых геодезических измерений (определений)	$Mt = \sqrt{(m_0^2 + m_1^2)} = \sqrt{(0.06^2 + 0.07^2)} = 0.10$

1. Сведения о характерных точках контура объекта недвижимости с кадастровым номером : 53:23:8101201:40 :								
Система координат МСК-53, зона 2							Зона № 2	
Обозначение характерных точек контура	Содержатся в Едином государственном реестре недвижимости			Определены в ходе выполнения комплексных кадастровых работ			Метод определения координат	Формулы, примененные для расчета средней квадратической погрешности определения координат характерных точек (Mt), м, с подставленными в такие формулы значениями и итоговые (вычисленные) значения Mt, м
	Координаты, м		Радиус, м	Координаты, м		Радиус, м		
	X	Y	R	X	Y	R		
1	2	3	4	5	6	7	8	9
n2000	-	-	-	580324.92	2176591.96	-	Метод спутниковых геодезических измерений (определений)	$Mt = \sqrt{(m_0^2 + m_1^2)} = \sqrt{(0.06^2 + 0.07^2)} = 0.10$
2. Сведения о характеристиках объекта недвижимости с кадастровым номером : 53:23:8101201:40 :								
№ п/п	Наименование характеристики						Значение характеристики	
1	2						3	
1.	Вид объекта недвижимости						здание	
2.	Ранее присвоенный государственный учетный номер (инвентарный) здания, сооружения, объекта незавершенного строительства						-	
3.	Кадастровый номер земельного участка (земельных участков), в границах которого (которых) расположены здание, сооружение, объект незавершенного строительства						53:23:8101201:2	
4.	Уникальный учетный номер кадастрового квартала, в границах которого расположены здание, сооружение, объект незавершенного строительства						53:23:8101201	
5.	Адрес здания, сооружения, объекта незавершенного строительства						Российская Федерация, 173024, Новгородская область, город Великий Новгород, проспект Александра Корсунова, дом 57	
5.1.	Сведения о местоположении здания, сооружения, объекта незавершенного строительства (при отсутствии адреса) в структурированном в соответствии с федеральной информационной адресной системой виде						-	
5.2.	Дополнительные сведения о местоположении						-	
6.	Иные сведения						-	
3. Пояснения к сведениям об объекте недвижимости с кадастровым номером 53:23:8101201:40 :								
1.	-							

Описание местоположения зданий, сооружений, объектов незавершенного строительства на земельном участке

1. Сведения о характерных точках контура объекта недвижимости с кадастровым номером : 53:23:8101201:41 :

Система координат МСК-53, зона 2

Зона № 2

Обозначение характерных точек контура	Содержатся в Едином государственном реестре недвижимости			Определены в ходе выполнения комплексных кадастровых работ			Метод опреде ления коор динат	Формулы, примененные для расчета средней квадратической погрешности определения координат характерных точек (Mt), м, с подставленными в такие формулы значениями и итоговые (вычисленные) значения Mt, м
	Координаты, м		Ради ус, м	Координаты, м		Ради ус, м		
	X	Y	R	X	Y	R		
1	2	3	4	5	6	7	8	9
н2270	-	-	-	579856.95	2176409.80	-	Метод спутниковых геодезических измерений (определений)	$Mt = \sqrt{(m_0^2 + m_1^2)} = \sqrt{(0.06^2 + 0.07^2)} = 0.10$
н2280	-	-	-	579852.14	2176421.70	-	Метод спутниковых геодезических измерений (определений)	$Mt = \sqrt{(m_0^2 + m_1^2)} = \sqrt{(0.06^2 + 0.07^2)} = 0.10$
н2290	-	-	-	579851.93	2176421.66	-	Метод спутниковых геодезических измерений (определений)	$Mt = \sqrt{(m_0^2 + m_1^2)} = \sqrt{(0.06^2 + 0.07^2)} = 0.10$
н2300	-	-	-	579851.50	2176422.61	-	Метод спутниковых геодезических измерений (определений)	$Mt = \sqrt{(m_0^2 + m_1^2)} = \sqrt{(0.06^2 + 0.07^2)} = 0.10$
н2310	-	-	-	579845.37	2176420.14	-	Метод спутниковых геодезических измерений (определений)	$Mt = \sqrt{(m_0^2 + m_1^2)} = \sqrt{(0.06^2 + 0.07^2)} = 0.10$
н2320	-	-	-	579845.77	2176419.14	-	Метод спутниковых геодезических измерений (определений)	$Mt = \sqrt{(m_0^2 + m_1^2)} = \sqrt{(0.06^2 + 0.07^2)} = 0.10$
н2330	-	-	-	579836.39	2176415.37	-	Метод спутниковых геодезических измерений (определений)	$Mt = \sqrt{(m_0^2 + m_1^2)} = \sqrt{(0.06^2 + 0.07^2)} = 0.10$
н2340	-	-	-	579836.03	2176416.28	-	Метод спутниковых геодезических измерений (определений)	$Mt = \sqrt{(m_0^2 + m_1^2)} = \sqrt{(0.06^2 + 0.07^2)} = 0.10$
н2350	-	-	-	579823.77	2176411.18	-	Метод спутниковых геодезических измерений (определений)	$Mt = \sqrt{(m_0^2 + m_1^2)} = \sqrt{(0.06^2 + 0.07^2)} = 0.10$

1. Сведения о характерных точках контура объекта недвижимости с кадастровым номером : 53:23:8101201:41 :

Система координат МСК-53, зона 2

Зона № 2

Обозначение характерных точек контура	Содержатся в Едином государственном реестре недвижимости			Определены в ходе выполнения комплексных кадастровых работ			Метод определения координат	Формулы, примененные для расчета средней квадратической погрешности определения координат характерных точек (Mt), м, с подставленными в такие формулы значениями и итоговые (вычисленные) значения Mt, м
	Координаты, м		Радиус, м	Координаты, м		Радиус, м		
	X	Y	R	X	Y	R		
1	2	3	4	5	6	7	8	9
н2360	-	-	-	579824.08	2176410.41	-	Метод спутниковых геодезических измерений (определений)	$Mt = \sqrt{(m_0^2 + m_1^2)} = \sqrt{(0.06^2 + 0.07^2)} = 0.10$
н2370	-	-	-	579815.48	2176406.96	-	Метод спутниковых геодезических измерений (определений)	$Mt = \sqrt{(m_0^2 + m_1^2)} = \sqrt{(0.06^2 + 0.07^2)} = 0.10$
н2380	-	-	-	579815.58	2176406.70	-	Метод спутниковых геодезических измерений (определений)	$Mt = \sqrt{(m_0^2 + m_1^2)} = \sqrt{(0.06^2 + 0.07^2)} = 0.10$
н2390	-	-	-	579814.58	2176406.30	-	Метод спутниковых геодезических измерений (определений)	$Mt = \sqrt{(m_0^2 + m_1^2)} = \sqrt{(0.06^2 + 0.07^2)} = 0.10$
н2400	-	-	-	579816.43	2176401.36	-	Метод спутниковых геодезических измерений (определений)	$Mt = \sqrt{(m_0^2 + m_1^2)} = \sqrt{(0.06^2 + 0.07^2)} = 0.10$
н2410	-	-	-	579815.32	2176400.91	-	Метод спутниковых геодезических измерений (определений)	$Mt = \sqrt{(m_0^2 + m_1^2)} = \sqrt{(0.06^2 + 0.07^2)} = 0.10$
н2420	-	-	-	579817.91	2176394.41	-	Метод спутниковых геодезических измерений (определений)	$Mt = \sqrt{(m_0^2 + m_1^2)} = \sqrt{(0.06^2 + 0.07^2)} = 0.10$
н2430	-	-	-	579816.92	2176394.03	-	Метод спутниковых геодезических измерений (определений)	$Mt = \sqrt{(m_0^2 + m_1^2)} = \sqrt{(0.06^2 + 0.07^2)} = 0.10$
н2440	-	-	-	579821.89	2176381.73	-	Метод спутниковых геодезических измерений (определений)	$Mt = \sqrt{(m_0^2 + m_1^2)} = \sqrt{(0.06^2 + 0.07^2)} = 0.10$
н2450	-	-	-	579822.88	2176382.13	-	Метод спутниковых геодезических измерений (определений)	$Mt = \sqrt{(m_0^2 + m_1^2)} = \sqrt{(0.06^2 + 0.07^2)} = 0.10$

1. Сведения о характерных точках контура объекта недвижимости с кадастровым номером : 53:23:8101201:41 :

Система координат МСК-53, зона 2

Зона № 2

Обозначение характерных точек контура	Содержатся в Едином государственном реестре недвижимости			Определены в ходе выполнения комплексных кадастровых работ			Метод определения координат	Формулы, примененные для расчета средней квадратической погрешности определения координат характерных точек (Mt), м, с подставленными в такие формулы значениями и итоговые (вычисленные) значения Mt, м
	Координаты, м		Радиус, м	Координаты, м		Радиус, м		
	X	Y	R	X	Y	R		
1	2	3	4	5	6	7	8	9
н2460	-	-	-	579826.69	2176372.71	-	Метод спутниковых геодезических измерений (определений)	$Mt = \sqrt{(m_0^2 + m_1^2)} = \sqrt{(0.06^2 + 0.07^2)} = 0.10$
н2470	-	-	-	579825.72	2176372.33	-	Метод спутниковых геодезических измерений (определений)	$Mt = \sqrt{(m_0^2 + m_1^2)} = \sqrt{(0.06^2 + 0.07^2)} = 0.10$
н2480	-	-	-	579828.23	2176366.18	-	Метод спутниковых геодезических измерений (определений)	$Mt = \sqrt{(m_0^2 + m_1^2)} = \sqrt{(0.06^2 + 0.07^2)} = 0.10$
н2490	-	-	-	579829.06	2176366.57	-	Метод спутниковых геодезических измерений (определений)	$Mt = \sqrt{(m_0^2 + m_1^2)} = \sqrt{(0.06^2 + 0.07^2)} = 0.10$
н2500	-	-	-	579829.22	2176366.28	-	Метод спутниковых геодезических измерений (определений)	$Mt = \sqrt{(m_0^2 + m_1^2)} = \sqrt{(0.06^2 + 0.07^2)} = 0.10$
н2510	-	-	-	579841.06	2176371.04	-	Метод спутниковых геодезических измерений (определений)	$Mt = \sqrt{(m_0^2 + m_1^2)} = \sqrt{(0.06^2 + 0.07^2)} = 0.10$
н2520	-	-	-	579838.40	2176377.69	-	Метод спутниковых геодезических измерений (определений)	$Mt = \sqrt{(m_0^2 + m_1^2)} = \sqrt{(0.06^2 + 0.07^2)} = 0.10$
н2530	-	-	-	579839.00	2176377.94	-	Метод спутниковых геодезических измерений (определений)	$Mt = \sqrt{(m_0^2 + m_1^2)} = \sqrt{(0.06^2 + 0.07^2)} = 0.10$
н2540	-	-	-	579837.99	2176380.42	-	Метод спутниковых геодезических измерений (определений)	$Mt = \sqrt{(m_0^2 + m_1^2)} = \sqrt{(0.06^2 + 0.07^2)} = 0.10$
н2550	-	-	-	579837.40	2176380.19	-	Метод спутниковых геодезических измерений (определений)	$Mt = \sqrt{(m_0^2 + m_1^2)} = \sqrt{(0.06^2 + 0.07^2)} = 0.10$

1. Сведения о характерных точках контура объекта недвижимости с кадастровым номером : 53:23:8101201:41 :

Система координат МСК-53, зона 2

Зона № 2

Обозначение характерных точек контура	Содержатся в Едином государственном реестре недвижимости			Определены в ходе выполнения комплексных кадастровых работ			Метод определения координат	Формулы, примененные для расчета средней квадратической погрешности определения координат характерных точек (Mt), м, с подставленными в такие формулы значениями и итоговые (вычисленные) значения Mt, м
	Координаты, м		Радиус, м	Координаты, м		Радиус, м		
	X	Y	R	X	Y	R		
1	2	3	4	5	6	7	8	9
н2560	-	-	-	579835.87	2176384.02	-	Метод спутниковых геодезических измерений (определений)	$Mt = \sqrt{(m_0^2 + m_1^2)} = \sqrt{(0.06^2 + 0.07^2)} = 0.10$
н2570	-	-	-	579836.41	2176384.24	-	Метод спутниковых геодезических измерений (определений)	$Mt = \sqrt{(m_0^2 + m_1^2)} = \sqrt{(0.06^2 + 0.07^2)} = 0.10$
н2580	-	-	-	579835.41	2176386.80	-	Метод спутниковых геодезических измерений (определений)	$Mt = \sqrt{(m_0^2 + m_1^2)} = \sqrt{(0.06^2 + 0.07^2)} = 0.10$
н2590	-	-	-	579834.83	2176386.62	-	Метод спутниковых геодезических измерений (определений)	$Mt = \sqrt{(m_0^2 + m_1^2)} = \sqrt{(0.06^2 + 0.07^2)} = 0.10$
н2600	-	-	-	579830.97	2176396.25	-	Метод спутниковых геодезических измерений (определений)	$Mt = \sqrt{(m_0^2 + m_1^2)} = \sqrt{(0.06^2 + 0.07^2)} = 0.10$
н2610	-	-	-	579830.16	2176395.93	-	Метод спутниковых геодезических измерений (определений)	$Mt = \sqrt{(m_0^2 + m_1^2)} = \sqrt{(0.06^2 + 0.07^2)} = 0.10$
н2620	-	-	-	579828.45	2176400.19	-	Метод спутниковых геодезических измерений (определений)	$Mt = \sqrt{(m_0^2 + m_1^2)} = \sqrt{(0.06^2 + 0.07^2)} = 0.10$
н2630	-	-	-	579831.15	2176401.28	-	Метод спутниковых геодезических измерений (определений)	$Mt = \sqrt{(m_0^2 + m_1^2)} = \sqrt{(0.06^2 + 0.07^2)} = 0.10$
н2640	-	-	-	579831.82	2176399.62	-	Метод спутниковых геодезических измерений (определений)	$Mt = \sqrt{(m_0^2 + m_1^2)} = \sqrt{(0.06^2 + 0.07^2)} = 0.10$
н2650	-	-	-	579841.40	2176403.47	-	Метод спутниковых геодезических измерений (определений)	$Mt = \sqrt{(m_0^2 + m_1^2)} = \sqrt{(0.06^2 + 0.07^2)} = 0.10$

1. Сведения о характерных точках контура объекта недвижимости с кадастровым номером : 53:23:8101201:41 :

Система координат МСК-53, зона 2

Зона № 2

Обозначение характерных точек контура	Содержатся в Едином государственном реестре недвижимости			Определены в ходе выполнения комплексных кадастровых работ			Метод определения координат	Формулы, примененные для расчета средней квадратической погрешности определения координат характерных точек (Mt), м, с подставленными в такие формулы значениями и итоговые (вычисленные) значения Mt, м
	Координаты, м		Радиус, м	Координаты, м		Радиус, м		
	X	Y	R	X	Y	R		
1	2	3	4	5	6	7	8	9
н266О	-	-	-	579841.59	2176402.97	-	Метод спутниковых геодезических измерений (определений)	$Mt = \sqrt{(m_0^2 + m_1^2)} = \sqrt{(0.06^2 + 0.07^2)} = 0.10$
н267О	-	-	-	579844.12	2176404.06	-	Метод спутниковых геодезических измерений (определений)	$Mt = \sqrt{(m_0^2 + m_1^2)} = \sqrt{(0.06^2 + 0.07^2)} = 0.10$
н268О	-	-	-	579843.94	2176404.50	-	Метод спутниковых геодезических измерений (определений)	$Mt = \sqrt{(m_0^2 + m_1^2)} = \sqrt{(0.06^2 + 0.07^2)} = 0.10$
н269О	-	-	-	579847.75	2176406.04	-	Метод спутниковых геодезических измерений (определений)	$Mt = \sqrt{(m_0^2 + m_1^2)} = \sqrt{(0.06^2 + 0.07^2)} = 0.10$
н270О	-	-	-	579847.95	2176405.55	-	Метод спутниковых геодезических измерений (определений)	$Mt = \sqrt{(m_0^2 + m_1^2)} = \sqrt{(0.06^2 + 0.07^2)} = 0.10$
н271О	-	-	-	579850.48	2176406.58	-	Метод спутниковых геодезических измерений (определений)	$Mt = \sqrt{(m_0^2 + m_1^2)} = \sqrt{(0.06^2 + 0.07^2)} = 0.10$
н272О	-	-	-	579850.31	2176407.07	-	Метод спутниковых геодезических измерений (определений)	$Mt = \sqrt{(m_0^2 + m_1^2)} = \sqrt{(0.06^2 + 0.07^2)} = 0.10$
н227О	-	-	-	579856.95	2176409.80	-	Метод спутниковых геодезических измерений (определений)	$Mt = \sqrt{(m_0^2 + m_1^2)} = \sqrt{(0.06^2 + 0.07^2)} = 0.10$

2. Сведения о характеристиках объекта недвижимости с кадастровым номером : 53:23:8101201:41 :

№ п/п	Наименование характеристики	Значение характеристики
1	2	3
1.	Вид объекта недвижимости	здание

2. Сведения о характеристиках объекта недвижимости с кадастровым номером : 53:23:8101201:41 :

№ п/п	Наименование характеристики	Значение характеристики
1	2	3
2.	Ранее присвоенный государственный учетный номер (инвентарный) здания, сооружения, объекта незавершенного строительства	-
3.	Кадастровый номер земельного участка (земельных участков), в границах которого (которых) расположены здание, сооружение, объект незавершенного строительства	53:23:8101201:26
4.	Уникальный учетный номер кадастрового квартала, в границах которого расположены здание, сооружение, объект незавершенного строительства	53:23:8101201
5.	Адрес здания, сооружения, объекта незавершенного строительства	Российская Федерация, 173024, Новгородская область, город Великий Новгород, улица Коровникова, дом 14
5.1.	Сведения о местоположении здания, сооружения, объекта незавершенного строительства (при отсутствии адреса) в структурированном в соответствии с федеральной информационной адресной системой виде	-
5.2.	Дополнительные сведения о местоположении	-
6.	Иные сведения	-

3. Пояснения к сведениям об объекте недвижимости с кадастровым номером 53:23:8101201:41 :

1.	-
----	---

Описание местоположения зданий, сооружений, объектов незавершенного строительства на земельном участке

1. Сведения о характерных точках контура объекта недвижимости с кадастровым номером : 53:23:8101201:42 :

Система координат МСК-53, зона 2

Зона № 2

Обозначение характерных точек контура	Содержатся в Едином государственном реестре недвижимости			Определены в ходе выполнения комплексных кадастровых работ			Метод определения координат	Формулы, примененные для расчета средней квадратической погрешности определения координат характерных точек (Mt), м, с подставленными в такие формулы значениями и итоговые (вычисленные) значения Mt, м
	Координаты, м		Радиус, м	Координаты, м		Радиус, м		
	X	Y	R	X	Y	R		
1	2	3	4	5	6	7	8	9
н2730	-	-	-	580008.21	2176403.73	-	Метод спутниковых геодезических измерений (определений)	$Mt = \sqrt{(m_0^2 + m_1^2)} = \sqrt{(0.06^2 + 0.07^2)} = 0.10$
н2740	-	-	-	580007.84	2176404.75	-	Метод спутниковых геодезических измерений (определений)	$Mt = \sqrt{(m_0^2 + m_1^2)} = \sqrt{(0.06^2 + 0.07^2)} = 0.10$
н2750	-	-	-	580008.05	2176404.93	-	Метод спутниковых геодезических измерений (определений)	$Mt = \sqrt{(m_0^2 + m_1^2)} = \sqrt{(0.06^2 + 0.07^2)} = 0.10$
н2760	-	-	-	580003.19	2176416.93	-	Метод спутниковых геодезических измерений (определений)	$Mt = \sqrt{(m_0^2 + m_1^2)} = \sqrt{(0.06^2 + 0.07^2)} = 0.10$
н2770	-	-	-	580000.88	2176415.99	-	Метод спутниковых геодезических измерений (определений)	$Mt = \sqrt{(m_0^2 + m_1^2)} = \sqrt{(0.06^2 + 0.07^2)} = 0.10$
н2780	-	-	-	580000.33	2176417.35	-	Метод спутниковых геодезических измерений (определений)	$Mt = \sqrt{(m_0^2 + m_1^2)} = \sqrt{(0.06^2 + 0.07^2)} = 0.10$
н2790	-	-	-	579997.92	2176416.36	-	Метод спутниковых геодезических измерений (определений)	$Mt = \sqrt{(m_0^2 + m_1^2)} = \sqrt{(0.06^2 + 0.07^2)} = 0.10$
н2800	-	-	-	579998.47	2176415.01	-	Метод спутниковых геодезических измерений (определений)	$Mt = \sqrt{(m_0^2 + m_1^2)} = \sqrt{(0.06^2 + 0.07^2)} = 0.10$
н2810	-	-	-	579996.56	2176414.24	-	Метод спутниковых геодезических измерений (определений)	$Mt = \sqrt{(m_0^2 + m_1^2)} = \sqrt{(0.06^2 + 0.07^2)} = 0.10$

1. Сведения о характерных точках контура объекта недвижимости с кадастровым номером : 53:23:8101201:42 :

Система координат МСК-53, зона 2

Зона № 2

Обозначение характерных точек контура	Содержатся в Едином государственном реестре недвижимости			Определены в ходе выполнения комплексных кадастровых работ			Метод определения координат	Формулы, примененные для расчета средней квадратической погрешности определения координат характерных точек (Mt), м, с подставленными в такие формулы значениями и итоговые (вычисленные) значения Mt, м
	Координаты, м		Радиус, м	Координаты, м		Радиус, м		
	X	Y	R	X	Y	R		
1	2	3	4	5	6	7	8	9
н2820	-	-	-	579996.33	2176414.82	-	Метод спутниковых геодезических измерений (определений)	$Mt = \sqrt{(m_0^2 + m_1^2)} = \sqrt{(0.06^2 + 0.07^2)} = 0.10$
н2830	-	-	-	579993.22	2176413.55	-	Метод спутниковых геодезических измерений (определений)	$Mt = \sqrt{(m_0^2 + m_1^2)} = \sqrt{(0.06^2 + 0.07^2)} = 0.10$
н2840	-	-	-	579993.14	2176413.73	-	Метод спутниковых геодезических измерений (определений)	$Mt = \sqrt{(m_0^2 + m_1^2)} = \sqrt{(0.06^2 + 0.07^2)} = 0.10$
н2850	-	-	-	579990.48	2176412.64	-	Метод спутниковых геодезических измерений (определений)	$Mt = \sqrt{(m_0^2 + m_1^2)} = \sqrt{(0.06^2 + 0.07^2)} = 0.10$
н2860	-	-	-	579990.55	2176412.46	-	Метод спутниковых геодезических измерений (определений)	$Mt = \sqrt{(m_0^2 + m_1^2)} = \sqrt{(0.06^2 + 0.07^2)} = 0.10$
н2870	-	-	-	579987.41	2176411.18	-	Метод спутниковых геодезических измерений (определений)	$Mt = \sqrt{(m_0^2 + m_1^2)} = \sqrt{(0.06^2 + 0.07^2)} = 0.10$
н2880	-	-	-	579987.63	2176410.63	-	Метод спутниковых геодезических измерений (определений)	$Mt = \sqrt{(m_0^2 + m_1^2)} = \sqrt{(0.06^2 + 0.07^2)} = 0.10$
н2890	-	-	-	579979.21	2176407.20	-	Метод спутниковых геодезических измерений (определений)	$Mt = \sqrt{(m_0^2 + m_1^2)} = \sqrt{(0.06^2 + 0.07^2)} = 0.10$
н2900	-	-	-	579978.64	2176408.60	-	Метод спутниковых геодезических измерений (определений)	$Mt = \sqrt{(m_0^2 + m_1^2)} = \sqrt{(0.06^2 + 0.07^2)} = 0.10$
н2910	-	-	-	579976.19	2176407.60	-	Метод спутниковых геодезических измерений (определений)	$Mt = \sqrt{(m_0^2 + m_1^2)} = \sqrt{(0.06^2 + 0.07^2)} = 0.10$

1. Сведения о характерных точках контура объекта недвижимости с кадастровым номером : 53:23:8101201:42 :

Система координат МСК-53, зона 2

Зона № 2

Обозначение характерных точек контура	Содержатся в Едином государственном реестре недвижимости			Определены в ходе выполнения комплексных кадастровых работ			Метод определения координат	Формулы, примененные для расчета средней квадратической погрешности определения координат характерных точек (Mt), м, с подставленными в такие формулы значениями и итоговые (вычисленные) значения Mt, м
	Координаты, м		Радиус, м	Координаты, м		Радиус, м		
	X	Y	R	X	Y	R		
1	2	3	4	5	6	7	8	9
н2920	-	-	-	579976.76	2176406.20	-	Метод спутниковых геодезических измерений (определений)	$Mt = \sqrt{(m_0^2 + m_1^2)} = \sqrt{(0.06^2 + 0.07^2)} = 0.10$
н2930	-	-	-	579975.91	2176405.86	-	Метод спутниковых геодезических измерений (определений)	$Mt = \sqrt{(m_0^2 + m_1^2)} = \sqrt{(0.06^2 + 0.07^2)} = 0.10$
н2940	-	-	-	579975.70	2176406.37	-	Метод спутниковых геодезических измерений (определений)	$Mt = \sqrt{(m_0^2 + m_1^2)} = \sqrt{(0.06^2 + 0.07^2)} = 0.10$
н2950	-	-	-	579971.56	2176404.72	-	Метод спутниковых геодезических измерений (определений)	$Mt = \sqrt{(m_0^2 + m_1^2)} = \sqrt{(0.06^2 + 0.07^2)} = 0.10$
н2960	-	-	-	579971.39	2176405.02	-	Метод спутниковых геодезических измерений (определений)	$Mt = \sqrt{(m_0^2 + m_1^2)} = \sqrt{(0.06^2 + 0.07^2)} = 0.10$
н2970	-	-	-	579968.70	2176403.89	-	Метод спутниковых геодезических измерений (определений)	$Mt = \sqrt{(m_0^2 + m_1^2)} = \sqrt{(0.06^2 + 0.07^2)} = 0.10$
н2980	-	-	-	579968.78	2176403.61	-	Метод спутниковых геодезических измерений (определений)	$Mt = \sqrt{(m_0^2 + m_1^2)} = \sqrt{(0.06^2 + 0.07^2)} = 0.10$
н2990	-	-	-	579965.71	2176402.39	-	Метод спутниковых геодезических измерений (определений)	$Mt = \sqrt{(m_0^2 + m_1^2)} = \sqrt{(0.06^2 + 0.07^2)} = 0.10$
н3000	-	-	-	579965.94	2176401.81	-	Метод спутниковых геодезических измерений (определений)	$Mt = \sqrt{(m_0^2 + m_1^2)} = \sqrt{(0.06^2 + 0.07^2)} = 0.10$
н3010	-	-	-	579957.51	2176398.39	-	Метод спутниковых геодезических измерений (определений)	$Mt = \sqrt{(m_0^2 + m_1^2)} = \sqrt{(0.06^2 + 0.07^2)} = 0.10$

1. Сведения о характерных точках контура объекта недвижимости с кадастровым номером : 53:23:8101201:42 :

Система координат МСК-53, зона 2

Зона № 2

Обозначение характерных точек контура	Содержатся в Едином государственном реестре недвижимости			Определены в ходе выполнения комплексных кадастровых работ			Метод определения координат	Формулы, примененные для расчета средней квадратической погрешности определения координат характерных точек (Mt), м, с подставленными в такие формулы значениями и итоговые (вычисленные) значения Mt, м
	Координаты, м		Радиус, м	Координаты, м		Радиус, м		
	X	Y	R	X	Y	R		
1	2	3	4	5	6	7	8	9
н3020	-	-	-	579956.96	2176399.75	-	Метод спутниковых геодезических измерений (определений)	$Mt = \sqrt{(m_0^2 + m_1^2)} = \sqrt{(0.06^2 + 0.07^2)} = 0.10$
н3030	-	-	-	579954.51	2176398.79	-	Метод спутниковых геодезических измерений (определений)	$Mt = \sqrt{(m_0^2 + m_1^2)} = \sqrt{(0.06^2 + 0.07^2)} = 0.10$
н3040	-	-	-	579955.08	2176397.40	-	Метод спутниковых геодезических измерений (определений)	$Mt = \sqrt{(m_0^2 + m_1^2)} = \sqrt{(0.06^2 + 0.07^2)} = 0.10$
н3050	-	-	-	579953.21	2176396.64	-	Метод спутниковых геодезических измерений (определений)	$Mt = \sqrt{(m_0^2 + m_1^2)} = \sqrt{(0.06^2 + 0.07^2)} = 0.10$
н3060	-	-	-	579952.96	2176397.26	-	Метод спутниковых геодезических измерений (определений)	$Mt = \sqrt{(m_0^2 + m_1^2)} = \sqrt{(0.06^2 + 0.07^2)} = 0.10$
н3070	-	-	-	579949.82	2176395.98	-	Метод спутниковых геодезических измерений (определений)	$Mt = \sqrt{(m_0^2 + m_1^2)} = \sqrt{(0.06^2 + 0.07^2)} = 0.10$
н3080	-	-	-	579949.62	2176396.38	-	Метод спутниковых геодезических измерений (определений)	$Mt = \sqrt{(m_0^2 + m_1^2)} = \sqrt{(0.06^2 + 0.07^2)} = 0.10$
н3090	-	-	-	579946.97	2176395.27	-	Метод спутниковых геодезических измерений (определений)	$Mt = \sqrt{(m_0^2 + m_1^2)} = \sqrt{(0.06^2 + 0.07^2)} = 0.10$
н3100	-	-	-	579947.15	2176394.88	-	Метод спутниковых геодезических измерений (определений)	$Mt = \sqrt{(m_0^2 + m_1^2)} = \sqrt{(0.06^2 + 0.07^2)} = 0.10$
н3110	-	-	-	579944.01	2176393.60	-	Метод спутниковых геодезических измерений (определений)	$Mt = \sqrt{(m_0^2 + m_1^2)} = \sqrt{(0.06^2 + 0.07^2)} = 0.10$

1. Сведения о характерных точках контура объекта недвижимости с кадастровым номером : 53:23:8101201:42 :

Система координат МСК-53, зона 2

Зона № 2

Обозначение характерных точек контура	Содержатся в Едином государственном реестре недвижимости			Определены в ходе выполнения комплексных кадастровых работ			Метод определения координат	Формулы, примененные для расчета средней квадратической погрешности определения координат характерных точек (Mt), м, с подставленными в такие формулы значениями и итоговые (вычисленные) значения Mt, м
	Координаты, м		Радиус, м	Координаты, м		Радиус, м		
	X	Y	R	X	Y	R		
1	2	3	4	5	6	7	8	9
н3120	-	-	-	579944.27	2176393.01	-	Метод спутниковых геодезических измерений (определений)	$Mt = \sqrt{(m_0^2 + m_1^2)} = \sqrt{(0.06^2 + 0.07^2)} = 0.10$
н3130	-	-	-	579937.67	2176390.33	-	Метод спутниковых геодезических измерений (определений)	$Mt = \sqrt{(m_0^2 + m_1^2)} = \sqrt{(0.06^2 + 0.07^2)} = 0.10$
н3140	-	-	-	579942.49	2176378.42	-	Метод спутниковых геодезических измерений (определений)	$Mt = \sqrt{(m_0^2 + m_1^2)} = \sqrt{(0.06^2 + 0.07^2)} = 0.10$
н3150	-	-	-	579942.68	2176378.50	-	Метод спутниковых геодезических измерений (определений)	$Mt = \sqrt{(m_0^2 + m_1^2)} = \sqrt{(0.06^2 + 0.07^2)} = 0.10$
н3160	-	-	-	579943.11	2176377.43	-	Метод спутниковых геодезических измерений (определений)	$Mt = \sqrt{(m_0^2 + m_1^2)} = \sqrt{(0.06^2 + 0.07^2)} = 0.10$
н3170	-	-	-	579949.26	2176379.94	-	Метод спутниковых геодезических измерений (определений)	$Mt = \sqrt{(m_0^2 + m_1^2)} = \sqrt{(0.06^2 + 0.07^2)} = 0.10$
н3180	-	-	-	579948.85	2176380.99	-	Метод спутниковых геодезических измерений (определений)	$Mt = \sqrt{(m_0^2 + m_1^2)} = \sqrt{(0.06^2 + 0.07^2)} = 0.10$
н3190	-	-	-	579958.25	2176384.77	-	Метод спутниковых геодезических измерений (определений)	$Mt = \sqrt{(m_0^2 + m_1^2)} = \sqrt{(0.06^2 + 0.07^2)} = 0.10$
н3200	-	-	-	579958.69	2176383.74	-	Метод спутниковых геодезических измерений (определений)	$Mt = \sqrt{(m_0^2 + m_1^2)} = \sqrt{(0.06^2 + 0.07^2)} = 0.10$
н3210	-	-	-	579970.93	2176388.69	-	Метод спутниковых геодезических измерений (определений)	$Mt = \sqrt{(m_0^2 + m_1^2)} = \sqrt{(0.06^2 + 0.07^2)} = 0.10$

1. Сведения о характерных точках контура объекта недвижимости с кадастровым номером : 53:23:8101201:42 :

Система координат МСК-53, зона 2

Зона № 2

Обозначение характерных точек контура	Содержатся в Едином государственном реестре недвижимости			Определены в ходе выполнения комплексных кадастровых работ			Метод определения координат	Формулы, примененные для расчета средней квадратической погрешности определения координат характерных точек (Mt), м, с подставленными в такие формулы значениями и итоговые (вычисленные) значения Mt, м
	Координаты, м		Радиус, м	Координаты, м		Радиус, м		
	X	Y	R	X	Y	R		
1	2	3	4	5	6	7	8	9
н322О	-	-	-	579970.50	2176389.71	-	Метод спутниковых геодезических измерений (определений)	$Mt = \sqrt{(m_0^2 + m_1^2)} = \sqrt{(0.06^2 + 0.07^2)} = 0.10$
н323О	-	-	-	579980.00	2176393.54	-	Метод спутниковых геодезических измерений (определений)	$Mt = \sqrt{(m_0^2 + m_1^2)} = \sqrt{(0.06^2 + 0.07^2)} = 0.10$
н324О	-	-	-	579980.38	2176392.51	-	Метод спутниковых геодезических измерений (определений)	$Mt = \sqrt{(m_0^2 + m_1^2)} = \sqrt{(0.06^2 + 0.07^2)} = 0.10$
н325О	-	-	-	579992.63	2176397.41	-	Метод спутниковых геодезических измерений (определений)	$Mt = \sqrt{(m_0^2 + m_1^2)} = \sqrt{(0.06^2 + 0.07^2)} = 0.10$
н326О	-	-	-	579992.25	2176398.47	-	Метод спутниковых геодезических измерений (определений)	$Mt = \sqrt{(m_0^2 + m_1^2)} = \sqrt{(0.06^2 + 0.07^2)} = 0.10$
н327О	-	-	-	580001.66	2176402.27	-	Метод спутниковых геодезических измерений (определений)	$Mt = \sqrt{(m_0^2 + m_1^2)} = \sqrt{(0.06^2 + 0.07^2)} = 0.10$
н328О	-	-	-	580002.07	2176401.25	-	Метод спутниковых геодезических измерений (определений)	$Mt = \sqrt{(m_0^2 + m_1^2)} = \sqrt{(0.06^2 + 0.07^2)} = 0.10$
н273О	-	-	-	580008.21	2176403.73	-	Метод спутниковых геодезических измерений (определений)	$Mt = \sqrt{(m_0^2 + m_1^2)} = \sqrt{(0.06^2 + 0.07^2)} = 0.10$

2. Сведения о характеристиках объекта недвижимости с кадастровым номером : 53:23:8101201:42 :

№ п/п	Наименование характеристики	Значение характеристики
1	2	3
1.	Вид объекта недвижимости	здание

2. Сведения о характеристиках объекта недвижимости с кадастровым номером : 53:23:8101201:42 :

№ п/п	Наименование характеристики	Значение характеристики
1	2	3
2.	Ранее присвоенный государственный учетный номер (инвентарный) здания, сооружения, объекта незавершенного строительства	-
3.	Кадастровый номер земельного участка (земельных участков), в границах которого (которых) расположены здание, сооружение, объект незавершенного строительства	53:23:8101201:24
4.	Уникальный учетный номер кадастрового квартала, в границах которого расположены здание, сооружение, объект незавершенного строительства	53:23:8101201
5.	Адрес здания, сооружения, объекта незавершенного строительства	Российская Федерация, 173024, Новгородская область, город Великий Новгород, улица Коровникова, дом 10, корпус 1
5.1.	Сведения о местоположении здания, сооружения, объекта незавершенного строительства (при отсутствии адреса) в структурированном в соответствии с федеральной информационной адресной системой виде	-
5.2.	Дополнительные сведения о местоположении	-
6.	Иные сведения	-

3. Пояснения к сведениям об объекте недвижимости с кадастровым номером 53:23:8101201:42 :

1.	-

**Описание местоположения зданий, сооружений,
объектов незавершенного строительства на земельном участке**

**1. Сведения о характерных точках контура объекта недвижимости
с кадастровым номером : 53:23:8101201:43 :**

Система координат МСК-53, зона 2

Зона № 2

Обозначение характерных точек контура	Содержатся в Едином государственном реестре недвижимости			Определены в ходе выполнения комплексных кадастровых работ			Метод опреде ления коор динат	Формулы, примененные для расчета средней квадратической погрешности определения координат характерных точек (Mt), м, с подставленными в такие формулы значениями и итоговые (вычисленные) значения Mt, м
	Координаты, м		Ради ус, м	Координаты, м		Ради ус, м		
	X	Y	R	X	Y	R		
1	2	3	4	5	6	7	8	9
н3290	-	-	-	579965.91	2176427.52	-	Метод спутниковых геодезических измерений (определений)	$Mt = \sqrt{(m_0^2 + m_1^2)} = \sqrt{(0.06^2 + 0.07^2)} = 0.10$
н3300	-	-	-	579963.26	2176434.05	-	Метод спутниковых геодезических измерений (определений)	$Mt = \sqrt{(m_0^2 + m_1^2)} = \sqrt{(0.06^2 + 0.07^2)} = 0.10$
н3310	-	-	-	579963.80	2176434.27	-	Метод спутниковых геодезических измерений (определений)	$Mt = \sqrt{(m_0^2 + m_1^2)} = \sqrt{(0.06^2 + 0.07^2)} = 0.10$
н3320	-	-	-	579960.17	2176443.24	-	Метод спутниковых геодезических измерений (определений)	$Mt = \sqrt{(m_0^2 + m_1^2)} = \sqrt{(0.06^2 + 0.07^2)} = 0.10$
н3330	-	-	-	579959.62	2176443.01	-	Метод спутниковых геодезических измерений (определений)	$Mt = \sqrt{(m_0^2 + m_1^2)} = \sqrt{(0.06^2 + 0.07^2)} = 0.10$
н3340	-	-	-	579958.87	2176444.85	-	Метод спутниковых геодезических измерений (определений)	$Mt = \sqrt{(m_0^2 + m_1^2)} = \sqrt{(0.06^2 + 0.07^2)} = 0.10$
н3350	-	-	-	579960.21	2176445.40	-	Метод спутниковых геодезических измерений (определений)	$Mt = \sqrt{(m_0^2 + m_1^2)} = \sqrt{(0.06^2 + 0.07^2)} = 0.10$
н3360	-	-	-	579959.24	2176447.83	-	Метод спутниковых геодезических измерений (определений)	$Mt = \sqrt{(m_0^2 + m_1^2)} = \sqrt{(0.06^2 + 0.07^2)} = 0.10$
н3370	-	-	-	579957.89	2176447.28	-	Метод спутниковых геодезических измерений (определений)	$Mt = \sqrt{(m_0^2 + m_1^2)} = \sqrt{(0.06^2 + 0.07^2)} = 0.10$

1. Сведения о характерных точках контура объекта недвижимости с кадастровым номером : 53:23:8101201:43 :

Система координат МСК-53, зона 2

Зона № 2

Обозначение характерных точек контура	Содержатся в Едином государственном реестре недвижимости			Определены в ходе выполнения комплексных кадастровых работ			Метод определения координат	Формулы, примененные для расчета средней квадратической погрешности определения координат характерных точек (Mt), м, с подставленными в такие формулы значениями и итоговые (вычисленные) значения Mt, м
	Координаты, м		Радиус, м	Координаты, м		Радиус, м		
	X	Y	R	X	Y	R		
1	2	3	4	5	6	7	8	9
н3380	-	-	-	579954.49	2176455.70	-	Метод спутниковых геодезических измерений (определений)	$Mt = \sqrt{(m_0^2 + m_1^2)} = \sqrt{(0.06^2 + 0.07^2)} = 0.10$
н3390	-	-	-	579955.02	2176455.94	-	Метод спутниковых геодезических измерений (определений)	$Mt = \sqrt{(m_0^2 + m_1^2)} = \sqrt{(0.06^2 + 0.07^2)} = 0.10$
н3400	-	-	-	579951.42	2176464.87	-	Метод спутниковых геодезических измерений (определений)	$Mt = \sqrt{(m_0^2 + m_1^2)} = \sqrt{(0.06^2 + 0.07^2)} = 0.10$
н3410	-	-	-	579950.84	2176464.63	-	Метод спутниковых геодезических измерений (определений)	$Mt = \sqrt{(m_0^2 + m_1^2)} = \sqrt{(0.06^2 + 0.07^2)} = 0.10$
н3420	-	-	-	579950.08	2176466.51	-	Метод спутниковых геодезических измерений (определений)	$Mt = \sqrt{(m_0^2 + m_1^2)} = \sqrt{(0.06^2 + 0.07^2)} = 0.10$
н3430	-	-	-	579951.45	2176467.06	-	Метод спутниковых геодезических измерений (определений)	$Mt = \sqrt{(m_0^2 + m_1^2)} = \sqrt{(0.06^2 + 0.07^2)} = 0.10$
н3440	-	-	-	579950.54	2176469.50	-	Метод спутниковых геодезических измерений (определений)	$Mt = \sqrt{(m_0^2 + m_1^2)} = \sqrt{(0.06^2 + 0.07^2)} = 0.10$
н3450	-	-	-	579949.10	2176468.91	-	Метод спутниковых геодезических измерений (определений)	$Mt = \sqrt{(m_0^2 + m_1^2)} = \sqrt{(0.06^2 + 0.07^2)} = 0.10$
н3460	-	-	-	579947.97	2176471.56	-	Метод спутниковых геодезических измерений (определений)	$Mt = \sqrt{(m_0^2 + m_1^2)} = \sqrt{(0.06^2 + 0.07^2)} = 0.10$
н3470	-	-	-	579936.19	2176466.55	-	Метод спутниковых геодезических измерений (определений)	$Mt = \sqrt{(m_0^2 + m_1^2)} = \sqrt{(0.06^2 + 0.07^2)} = 0.10$

1. Сведения о характерных точках контура объекта недвижимости с кадастровым номером : 53:23:8101201:43 :

Система координат МСК-53, зона 2

Зона № 2

Обозначение характерных точек контура	Содержатся в Едином государственном реестре недвижимости			Определены в ходе выполнения комплексных кадастровых работ			Метод определения координат	Формулы, примененные для расчета средней квадратической погрешности определения координат характерных точек (Mt), м, с подставленными в такие формулы значениями и итоговые (вычисленные) значения Mt, м
	Координаты, м		Радиус, м	Координаты, м		Радиус, м		
	X	Y	R	X	Y	R		
1	2	3	4	5	6	7	8	9
н3480	-	-	-	579936.27	2176466.28	-	Метод спутниковых геодезических измерений (определений)	$Mt = \sqrt{(m_0^2 + m_1^2)} = \sqrt{(0.06^2 + 0.07^2)} = 0.10$
н3490	-	-	-	579935.22	2176465.83	-	Метод спутниковых геодезических измерений (определений)	$Mt = \sqrt{(m_0^2 + m_1^2)} = \sqrt{(0.06^2 + 0.07^2)} = 0.10$
н3500	-	-	-	579937.74	2176459.71	-	Метод спутниковых геодезических измерений (определений)	$Mt = \sqrt{(m_0^2 + m_1^2)} = \sqrt{(0.06^2 + 0.07^2)} = 0.10$
н3510	-	-	-	579938.76	2176460.13	-	Метод спутниковых геодезических измерений (определений)	$Mt = \sqrt{(m_0^2 + m_1^2)} = \sqrt{(0.06^2 + 0.07^2)} = 0.10$
н3520	-	-	-	579942.58	2176450.72	-	Метод спутниковых геодезических измерений (определений)	$Mt = \sqrt{(m_0^2 + m_1^2)} = \sqrt{(0.06^2 + 0.07^2)} = 0.10$
н3530	-	-	-	579941.56	2176450.30	-	Метод спутниковых геодезических измерений (определений)	$Mt = \sqrt{(m_0^2 + m_1^2)} = \sqrt{(0.06^2 + 0.07^2)} = 0.10$
н3540	-	-	-	579946.55	2176438.05	-	Метод спутниковых геодезических измерений (определений)	$Mt = \sqrt{(m_0^2 + m_1^2)} = \sqrt{(0.06^2 + 0.07^2)} = 0.10$
н3550	-	-	-	579947.56	2176438.46	-	Метод спутниковых геодезических измерений (определений)	$Mt = \sqrt{(m_0^2 + m_1^2)} = \sqrt{(0.06^2 + 0.07^2)} = 0.10$
н3560	-	-	-	579948.88	2176435.21	-	Метод спутниковых геодезических измерений (определений)	$Mt = \sqrt{(m_0^2 + m_1^2)} = \sqrt{(0.06^2 + 0.07^2)} = 0.10$
н3570	-	-	-	579947.69	2176434.73	-	Метод спутниковых геодезических измерений (определений)	$Mt = \sqrt{(m_0^2 + m_1^2)} = \sqrt{(0.06^2 + 0.07^2)} = 0.10$

1. Сведения о характерных точках контура объекта недвижимости с кадастровым номером : 53:23:8101201:43 :

Система координат МСК-53, зона 2

Зона № 2

Обозначение характерных точек контура	Содержатся в Едином государственном реестре недвижимости			Определены в ходе выполнения комплексных кадастровых работ			Метод определения координат	Формулы, примененные для расчета средней квадратической погрешности определения координат характерных точек (Mt), м, с подставленными в такие формулы значениями и итоговые (вычисленные) значения Mt, м
	Координаты, м		Радиус, м	Координаты, м		Радиус, м		
	X	Y	R	X	Y	R		
1	2	3	4	5	6	7	8	9
н3580	-	-	-	579948.86	2176431.82	-	Метод спутниковых геодезических измерений (определений)	$Mt = \sqrt{(m_0^2 + m_1^2)} = \sqrt{(0.06^2 + 0.07^2)} = 0.10$
н3590	-	-	-	579950.06	2176432.31	-	Метод спутниковых геодезических измерений (определений)	$Mt = \sqrt{(m_0^2 + m_1^2)} = \sqrt{(0.06^2 + 0.07^2)} = 0.10$
н3600	-	-	-	579951.37	2176429.06	-	Метод спутниковых геодезических измерений (определений)	$Mt = \sqrt{(m_0^2 + m_1^2)} = \sqrt{(0.06^2 + 0.07^2)} = 0.10$
н3610	-	-	-	579950.38	2176428.62	-	Метод спутниковых геодезических измерений (определений)	$Mt = \sqrt{(m_0^2 + m_1^2)} = \sqrt{(0.06^2 + 0.07^2)} = 0.10$
н3620	-	-	-	579952.86	2176422.48	-	Метод спутниковых геодезических измерений (определений)	$Mt = \sqrt{(m_0^2 + m_1^2)} = \sqrt{(0.06^2 + 0.07^2)} = 0.10$
н3630	-	-	-	579953.89	2176422.85	-	Метод спутниковых геодезических измерений (определений)	$Mt = \sqrt{(m_0^2 + m_1^2)} = \sqrt{(0.06^2 + 0.07^2)} = 0.10$
н3640	-	-	-	579954.02	2176422.65	-	Метод спутниковых геодезических измерений (определений)	$Mt = \sqrt{(m_0^2 + m_1^2)} = \sqrt{(0.06^2 + 0.07^2)} = 0.10$
н3290	-	-	-	579965.91	2176427.52	-	Метод спутниковых геодезических измерений (определений)	$Mt = \sqrt{(m_0^2 + m_1^2)} = \sqrt{(0.06^2 + 0.07^2)} = 0.10$

2. Сведения о характеристиках объекта недвижимости с кадастровым номером : 53:23:8101201:43 :

№ п/п	Наименование характеристики	Значение характеристики
1	2	3
1.	Вид объекта недвижимости	здание

2. Сведения о характеристиках объекта недвижимости с кадастровым номером : 53:23:8101201:43 :

№ п/п	Наименование характеристики	Значение характеристики
1	2	3
2.	Ранее присвоенный государственный учетный номер (инвентарный) здания, сооружения, объекта незавершенного строительства	-
3.	Кадастровый номер земельного участка (земельных участков), в границах которого (которых) расположены здание, сооружение, объект незавершенного строительства	53:23:8101201:27
4.	Уникальный учетный номер кадастрового квартала, в границах которого расположены здание, сооружение, объект незавершенного строительства	53:23:8101201
5.	Адрес здания, сооружения, объекта незавершенного строительства	Российская Федерация, 173024, Новгородская область, город Великий Новгород, улица Коровникова, дом 10
5.1.	Сведения о местоположении здания, сооружения, объекта незавершенного строительства (при отсутствии адреса) в структурированном в соответствии с федеральной информационной адресной системой виде	-
5.2.	Дополнительные сведения о местоположении	-
6.	Иные сведения	-

3. Пояснения к сведениям об объекте недвижимости с кадастровым номером 53:23:8101201:43 :

1.	-
----	---

**Описание местоположения зданий, сооружений,
объектов незавершенного строительства на земельном участке**

**1. Сведения о характерных точках контура объекта недвижимости
с кадастровым номером : 53:23:8101201:1078 :**

Система координат МСК-53, зона 2

Зона № 2

Обозначение характерных точек контура	Содержатся в Едином государственном реестре недвижимости			Определены в ходе выполнения комплексных кадастровых работ			Метод опреде ления коор динат	Формулы, примененные для расчета средней квадратической погрешности определения координат характерных точек (Mt), м, с подставленными в такие формулы значениями и итоговые (вычисленные) значения Mt, м
	Координаты, м		Ради ус, м	Координаты, м		Ради ус, м		
	X	Y	R	X	Y	R		
1	2	3	4	5	6	7	8	9
н3650	-	-	-	580196.73	2176479.33	-	Метод спутниковых геодезических измерений (определений)	$Mt = \sqrt{(m_0^2 + m_1^2)} = \sqrt{(0.06^2 + 0.07^2)} = 0.10$
н3660	-	-	-	580197.75	2176477.64	-	Метод спутниковых геодезических измерений (определений)	$Mt = \sqrt{(m_0^2 + m_1^2)} = \sqrt{(0.06^2 + 0.07^2)} = 0.10$
н3670	-	-	-	580201.65	2176479.87	-	Метод спутниковых геодезических измерений (определений)	$Mt = \sqrt{(m_0^2 + m_1^2)} = \sqrt{(0.06^2 + 0.07^2)} = 0.10$
н3680	-	-	-	580200.75	2176481.52	-	Метод спутниковых геодезических измерений (определений)	$Mt = \sqrt{(m_0^2 + m_1^2)} = \sqrt{(0.06^2 + 0.07^2)} = 0.10$
н3690	-	-	-	580200.97	2176481.63	-	Метод спутниковых геодезических измерений (определений)	$Mt = \sqrt{(m_0^2 + m_1^2)} = \sqrt{(0.06^2 + 0.07^2)} = 0.10$
н3700	-	-	-	580195.40	2176491.88	-	Метод спутниковых геодезических измерений (определений)	$Mt = \sqrt{(m_0^2 + m_1^2)} = \sqrt{(0.06^2 + 0.07^2)} = 0.10$
н3710	-	-	-	580189.14	2176488.47	-	Метод спутниковых геодезических измерений (определений)	$Mt = \sqrt{(m_0^2 + m_1^2)} = \sqrt{(0.06^2 + 0.07^2)} = 0.10$
н3720	-	-	-	580188.84	2176489.00	-	Метод спутниковых геодезических измерений (определений)	$Mt = \sqrt{(m_0^2 + m_1^2)} = \sqrt{(0.06^2 + 0.07^2)} = 0.10$
н3730	-	-	-	580186.42	2176487.62	-	Метод спутниковых геодезических измерений (определений)	$Mt = \sqrt{(m_0^2 + m_1^2)} = \sqrt{(0.06^2 + 0.07^2)} = 0.10$

1. Сведения о характерных точках контура объекта недвижимости с кадастровым номером : 53:23:8101201:1078 :

Система координат МСК-53, зона 2

Зона № 2

Обозначение характерных точек контура	Содержатся в Едином государственном реестре недвижимости			Определены в ходе выполнения комплексных кадастровых работ			Метод определения координат	Формулы, примененные для расчета средней квадратической погрешности определения координат характерных точек (Mt), м, с подставленными в такие формулы значениями и итоговые (вычисленные) значения Mt, м
	Координаты, м		Радиус, м	Координаты, м		Радиус, м		
	X	Y	R	X	Y	R		
1	2	3	4	5	6	7	8	9
н3740	-	-	-	580186.27	2176487.86	-	Метод спутниковых геодезических измерений (определений)	$Mt = \sqrt{(m_0^2 + m_1^2)} = \sqrt{(0.06^2 + 0.07^2)} = 0.10$
н3750	-	-	-	580184.00	2176486.67	-	Метод спутниковых геодезических измерений (определений)	$Mt = \sqrt{(m_0^2 + m_1^2)} = \sqrt{(0.06^2 + 0.07^2)} = 0.10$
н3760	-	-	-	580184.42	2176485.90	-	Метод спутниковых геодезических измерений (определений)	$Mt = \sqrt{(m_0^2 + m_1^2)} = \sqrt{(0.06^2 + 0.07^2)} = 0.10$
н3770	-	-	-	580183.13	2176485.20	-	Метод спутниковых геодезических измерений (определений)	$Mt = \sqrt{(m_0^2 + m_1^2)} = \sqrt{(0.06^2 + 0.07^2)} = 0.10$
н3780	-	-	-	580182.82	2176485.71	-	Метод спутниковых геодезических измерений (определений)	$Mt = \sqrt{(m_0^2 + m_1^2)} = \sqrt{(0.06^2 + 0.07^2)} = 0.10$
н3790	-	-	-	580180.81	2176484.65	-	Метод спутниковых геодезических измерений (определений)	$Mt = \sqrt{(m_0^2 + m_1^2)} = \sqrt{(0.06^2 + 0.07^2)} = 0.10$
н3800	-	-	-	580181.11	2176484.11	-	Метод спутниковых геодезических измерений (определений)	$Mt = \sqrt{(m_0^2 + m_1^2)} = \sqrt{(0.06^2 + 0.07^2)} = 0.10$
н3810	-	-	-	580178.79	2176482.84	-	Метод спутниковых геодезических измерений (определений)	$Mt = \sqrt{(m_0^2 + m_1^2)} = \sqrt{(0.06^2 + 0.07^2)} = 0.10$
н3820	-	-	-	580178.20	2176483.85	-	Метод спутниковых геодезических измерений (определений)	$Mt = \sqrt{(m_0^2 + m_1^2)} = \sqrt{(0.06^2 + 0.07^2)} = 0.10$
н3830	-	-	-	580176.19	2176482.73	-	Метод спутниковых геодезических измерений (определений)	$Mt = \sqrt{(m_0^2 + m_1^2)} = \sqrt{(0.06^2 + 0.07^2)} = 0.10$

1. Сведения о характерных точках контура объекта недвижимости с кадастровым номером : 53:23:8101201:1078 :

Система координат МСК-53, зона 2

Зона № 2

Обозначение характерных точек контура	Содержатся в Едином государственном реестре недвижимости			Определены в ходе выполнения комплексных кадастровых работ			Метод определения координат	Формулы, примененные для расчета средней квадратической погрешности определения координат характерных точек (Mt), м, с подставленными в такие формулы значениями и итоговые (вычисленные) значения Mt, м
	Координаты, м		Радиус, м	Координаты, м		Радиус, м		
	X	Y	R	X	Y	R		
1	2	3	4	5	6	7	8	9
н3840	-	-	-	580176.78	2176481.75	-	Метод спутниковых геодезических измерений (определений)	$Mt = \sqrt{(m_0^2 + m_1^2)} = \sqrt{(0.06^2 + 0.07^2)} = 0.10$
н3850	-	-	-	580168.58	2176477.29	-	Метод спутниковых геодезических измерений (определений)	$Mt = \sqrt{(m_0^2 + m_1^2)} = \sqrt{(0.06^2 + 0.07^2)} = 0.10$
н3860	-	-	-	580168.31	2176477.80	-	Метод спутниковых геодезических измерений (определений)	$Mt = \sqrt{(m_0^2 + m_1^2)} = \sqrt{(0.06^2 + 0.07^2)} = 0.10$
н3870	-	-	-	580165.85	2176476.44	-	Метод спутниковых геодезических измерений (определений)	$Mt = \sqrt{(m_0^2 + m_1^2)} = \sqrt{(0.06^2 + 0.07^2)} = 0.10$
н3880	-	-	-	580165.64	2176476.81	-	Метод спутниковых геодезических измерений (определений)	$Mt = \sqrt{(m_0^2 + m_1^2)} = \sqrt{(0.06^2 + 0.07^2)} = 0.10$
н3890	-	-	-	580163.46	2176475.62	-	Метод спутниковых геодезических измерений (определений)	$Mt = \sqrt{(m_0^2 + m_1^2)} = \sqrt{(0.06^2 + 0.07^2)} = 0.10$
н3900	-	-	-	580163.95	2176474.77	-	Метод спутниковых геодезических измерений (определений)	$Mt = \sqrt{(m_0^2 + m_1^2)} = \sqrt{(0.06^2 + 0.07^2)} = 0.10$
н3910	-	-	-	580162.55	2176474.01	-	Метод спутниковых геодезических измерений (определений)	$Mt = \sqrt{(m_0^2 + m_1^2)} = \sqrt{(0.06^2 + 0.07^2)} = 0.10$
н3920	-	-	-	580162.27	2176474.54	-	Метод спутниковых геодезических измерений (определений)	$Mt = \sqrt{(m_0^2 + m_1^2)} = \sqrt{(0.06^2 + 0.07^2)} = 0.10$
н3930	-	-	-	580159.82	2176473.24	-	Метод спутниковых геодезических измерений (определений)	$Mt = \sqrt{(m_0^2 + m_1^2)} = \sqrt{(0.06^2 + 0.07^2)} = 0.10$

1. Сведения о характерных точках контура объекта недвижимости с кадастровым номером : 53:23:8101201:1078 :

Система координат МСК-53, зона 2

Зона № 2

Обозначение характерных точек контура	Содержатся в Едином государственном реестре недвижимости			Определены в ходе выполнения комплексных кадастровых работ			Метод определения координат	Формулы, примененные для расчета средней квадратической погрешности определения координат характерных точек (Mt), м, с подставленными в такие формулы значениями и итоговые (вычисленные) значения Mt, м
	Координаты, м		Радиус, м	Координаты, м		Радиус, м		
	X	Y	R	X	Y	R		
1	2	3	4	5	6	7	8	9
н3940	-	-	-	580160.07	2176472.65	-	Метод спутниковых геодезических измерений (определений)	$Mt = \sqrt{(m_0^2 + m_1^2)} = \sqrt{(0.06^2 + 0.07^2)} = 0.10$
н3950	-	-	-	580158.17	2176471.62	-	Метод спутниковых геодезических измерений (определений)	$Mt = \sqrt{(m_0^2 + m_1^2)} = \sqrt{(0.06^2 + 0.07^2)} = 0.10$
н3960	-	-	-	580157.58	2176472.58	-	Метод спутниковых геодезических измерений (определений)	$Mt = \sqrt{(m_0^2 + m_1^2)} = \sqrt{(0.06^2 + 0.07^2)} = 0.10$
н3970	-	-	-	580155.65	2176471.54	-	Метод спутниковых геодезических измерений (определений)	$Mt = \sqrt{(m_0^2 + m_1^2)} = \sqrt{(0.06^2 + 0.07^2)} = 0.10$
н3980	-	-	-	580156.20	2176470.55	-	Метод спутниковых геодезических измерений (определений)	$Mt = \sqrt{(m_0^2 + m_1^2)} = \sqrt{(0.06^2 + 0.07^2)} = 0.10$
н3990	-	-	-	580148.01	2176466.09	-	Метод спутниковых геодезических измерений (определений)	$Mt = \sqrt{(m_0^2 + m_1^2)} = \sqrt{(0.06^2 + 0.07^2)} = 0.10$
н4000	-	-	-	580147.74	2176466.60	-	Метод спутниковых геодезических измерений (определений)	$Mt = \sqrt{(m_0^2 + m_1^2)} = \sqrt{(0.06^2 + 0.07^2)} = 0.10$
н4010	-	-	-	580145.25	2176465.28	-	Метод спутниковых геодезических измерений (определений)	$Mt = \sqrt{(m_0^2 + m_1^2)} = \sqrt{(0.06^2 + 0.07^2)} = 0.10$
н4020	-	-	-	580144.88	2176465.83	-	Метод спутниковых геодезических измерений (определений)	$Mt = \sqrt{(m_0^2 + m_1^2)} = \sqrt{(0.06^2 + 0.07^2)} = 0.10$
н4030	-	-	-	580142.80	2176464.62	-	Метод спутниковых геодезических измерений (определений)	$Mt = \sqrt{(m_0^2 + m_1^2)} = \sqrt{(0.06^2 + 0.07^2)} = 0.10$

1. Сведения о характерных точках контура объекта недвижимости с кадастровым номером : 53:23:8101201:1078 :

Система координат МСК-53, зона 2

Зона № 2

Обозначение характерных точек контура	Содержатся в Едином государственном реестре недвижимости			Определены в ходе выполнения комплексных кадастровых работ			Метод определения координат	Формулы, примененные для расчета средней квадратической погрешности определения координат характерных точек (Mt), м, с подставленными в такие формулы значениями и итоговые (вычисленные) значения Mt, м
	Координаты, м		Радиус, м	Координаты, м		Радиус, м		
	X	Y	R	X	Y	R		
1	2	3	4	5	6	7	8	9
н404О	-	-	-	580143.41	2176463.59	-	Метод спутниковых геодезических измерений (определений)	$Mt = \sqrt{(m_0^2 + m_1^2)} = \sqrt{(0.06^2 + 0.07^2)} = 0.10$
н405О	-	-	-	580141.98	2176462.83	-	Метод спутниковых геодезических измерений (определений)	$Mt = \sqrt{(m_0^2 + m_1^2)} = \sqrt{(0.06^2 + 0.07^2)} = 0.10$
н406О	-	-	-	580141.69	2176463.36	-	Метод спутниковых геодезических измерений (определений)	$Mt = \sqrt{(m_0^2 + m_1^2)} = \sqrt{(0.06^2 + 0.07^2)} = 0.10$
н407О	-	-	-	580139.26	2176461.99	-	Метод спутниковых геодезических измерений (определений)	$Mt = \sqrt{(m_0^2 + m_1^2)} = \sqrt{(0.06^2 + 0.07^2)} = 0.10$
н408О	-	-	-	580139.54	2176461.49	-	Метод спутниковых геодезических измерений (определений)	$Mt = \sqrt{(m_0^2 + m_1^2)} = \sqrt{(0.06^2 + 0.07^2)} = 0.10$
н409О	-	-	-	580137.81	2176460.57	-	Метод спутниковых геодезических измерений (определений)	$Mt = \sqrt{(m_0^2 + m_1^2)} = \sqrt{(0.06^2 + 0.07^2)} = 0.10$
н410О	-	-	-	580137.19	2176461.79	-	Метод спутниковых геодезических измерений (определений)	$Mt = \sqrt{(m_0^2 + m_1^2)} = \sqrt{(0.06^2 + 0.07^2)} = 0.10$
н411О	-	-	-	580134.81	2176460.51	-	Метод спутниковых геодезических измерений (определений)	$Mt = \sqrt{(m_0^2 + m_1^2)} = \sqrt{(0.06^2 + 0.07^2)} = 0.10$
н412О	-	-	-	580135.47	2176459.27	-	Метод спутниковых геодезических измерений (определений)	$Mt = \sqrt{(m_0^2 + m_1^2)} = \sqrt{(0.06^2 + 0.07^2)} = 0.10$
н413О	-	-	-	580133.26	2176458.07	-	Метод спутниковых геодезических измерений (определений)	$Mt = \sqrt{(m_0^2 + m_1^2)} = \sqrt{(0.06^2 + 0.07^2)} = 0.10$

1. Сведения о характерных точках контура объекта недвижимости с кадастровым номером : 53:23:8101201:1078 :

Система координат МСК-53, зона 2

Зона № 2

Обозначение характерных точек контура	Содержатся в Едином государственном реестре недвижимости			Определены в ходе выполнения комплексных кадастровых работ			Метод определения координат	Формулы, примененные для расчета средней квадратической погрешности определения координат характерных точек (Mt), м, с подставленными в такие формулы значениями и итоговые (вычисленные) значения Mt, м
	Координаты, м		Радиус, м	Координаты, м		Радиус, м		
	X	Y	R	X	Y	R		
1	2	3	4	5	6	7	8	9
н4140	-	-	-	580138.83	2176447.82	-	Метод спутниковых геодезических измерений (определений)	$Mt = \sqrt{(m_0^2 + m_1^2)} = \sqrt{(0.06^2 + 0.07^2)} = 0.10$
н4150	-	-	-	580138.98	2176447.87	-	Метод спутниковых геодезических измерений (определений)	$Mt = \sqrt{(m_0^2 + m_1^2)} = \sqrt{(0.06^2 + 0.07^2)} = 0.10$
н4160	-	-	-	580139.91	2176446.26	-	Метод спутниковых геодезических измерений (определений)	$Mt = \sqrt{(m_0^2 + m_1^2)} = \sqrt{(0.06^2 + 0.07^2)} = 0.10$
н4170	-	-	-	580144.28	2176448.64	-	Метод спутниковых геодезических измерений (определений)	$Mt = \sqrt{(m_0^2 + m_1^2)} = \sqrt{(0.06^2 + 0.07^2)} = 0.10$
н4180	-	-	-	580143.33	2176450.24	-	Метод спутниковых геодезических измерений (определений)	$Mt = \sqrt{(m_0^2 + m_1^2)} = \sqrt{(0.06^2 + 0.07^2)} = 0.10$
н4190	-	-	-	580154.98	2176456.61	-	Метод спутниковых геодезических измерений (определений)	$Mt = \sqrt{(m_0^2 + m_1^2)} = \sqrt{(0.06^2 + 0.07^2)} = 0.10$
н4200	-	-	-	580156.14	2176454.96	-	Метод спутниковых геодезических измерений (определений)	$Mt = \sqrt{(m_0^2 + m_1^2)} = \sqrt{(0.06^2 + 0.07^2)} = 0.10$
н4210	-	-	-	580165.67	2176460.13	-	Метод спутниковых геодезических измерений (определений)	$Mt = \sqrt{(m_0^2 + m_1^2)} = \sqrt{(0.06^2 + 0.07^2)} = 0.10$
н4220	-	-	-	580164.54	2176461.81	-	Метод спутниковых геодезических измерений (определений)	$Mt = \sqrt{(m_0^2 + m_1^2)} = \sqrt{(0.06^2 + 0.07^2)} = 0.10$
н4230	-	-	-	580175.91	2176468.00	-	Метод спутниковых геодезических измерений (определений)	$Mt = \sqrt{(m_0^2 + m_1^2)} = \sqrt{(0.06^2 + 0.07^2)} = 0.10$

1. Сведения о характерных точках контура объекта недвижимости с кадастровым номером : 53:23:8101201:1078 :

Система координат МСК-53, зона 2

Зона № 2

Обозначение характерных точек контура	Содержатся в Едином государственном реестре недвижимости			Определены в ходе выполнения комплексных кадастровых работ			Метод определения координат	Формулы, примененные для расчета средней квадратической погрешности определения координат характерных точек (Mt), м, с подставленными в такие формулы значениями и итоговые (вычисленные) значения Mt, м
	Координаты, м		Радиус, м	Координаты, м		Радиус, м		
	X	Y	R	X	Y	R		
1	2	3	4	5	6	7	8	9
н4240	-	-	-	580176.86	2176466.43	-	Метод спутниковых геодезических измерений (определений)	$Mt = \sqrt{(m_0^2 + m_1^2)} = \sqrt{(0.06^2 + 0.07^2)} = 0.10$
н4250	-	-	-	580185.81	2176471.18	-	Метод спутниковых геодезических измерений (определений)	$Mt = \sqrt{(m_0^2 + m_1^2)} = \sqrt{(0.06^2 + 0.07^2)} = 0.10$
н4260	-	-	-	580184.78	2176472.83	-	Метод спутниковых геодезических измерений (определений)	$Mt = \sqrt{(m_0^2 + m_1^2)} = \sqrt{(0.06^2 + 0.07^2)} = 0.10$
н3650	-	-	-	580196.73	2176479.33	-	Метод спутниковых геодезических измерений (определений)	$Mt = \sqrt{(m_0^2 + m_1^2)} = \sqrt{(0.06^2 + 0.07^2)} = 0.10$

2. Сведения о характеристиках объекта недвижимости с кадастровым номером : 53:23:8101201:1078 :

№ п/п	Наименование характеристики	Значение характеристики
1	2	3
1.	Вид объекта недвижимости	здание
2.	Ранее присвоенный государственный учетный номер (инвентарный) здания, сооружения, объекта незавершенного строительства	-
3.	Кадастровый номер земельного участка (земельных участков), в границах которого (которых) расположены здание, сооружение, объект незавершенного строительства	53:23:8101201:22
4.	Уникальный учетный номер кадастрового квартала, в границах которого расположены здание, сооружение, объект незавершенного строительства	53:23:8101201
5.	Адрес здания, сооружения, объекта незавершенного строительства	Российская Федерация, 173024, Новгородская область, город Великий Новгород, улица Коровникова, дом 4, корпус 2
5.1.	Сведения о местоположении здания, сооружения, объекта незавершенного строительства (при отсутствии адреса) в структурированном в соответствии с федеральной информационной адресной системой виде	-
5.2.	Дополнительные сведения о местоположении	-

2. Сведения о характеристиках объекта недвижимости с кадастровым номером : 53:23:8101201:1078 :

№ п/п	Наименование характеристики	Значение характеристики
1	2	3
6.	Иные сведения	-

3. Пояснения к сведениям об объекте недвижимости с кадастровым номером 53:23:8101201:1078 :

1.	-
----	---

Описание местоположения зданий, сооружений, объектов незавершенного строительства на земельном участке

1. Сведения о характерных точках контура объекта недвижимости с кадастровым номером : 53:23:8101201:1196 :

Система координат МСК-53, зона 2

Зона № 2

Обозначение характерных точек контура	Содержатся в Едином государственном реестре недвижимости			Определены в ходе выполнения комплексных кадастровых работ			Метод определения координат	Формулы, примененные для расчета средней квадратической погрешности определения координат характерных точек (Mt), м, с подставленными в такие формулы значениями и итоговые (вычисленные) значения Mt, м
	Координаты, м		Радиус, м	Координаты, м		Радиус, м		
	X	Y	R	X	Y	R		
1	2	3	4	5	6	7	8	9
н4270	-	-	-	580185.46	2176640.13	-	Метод спутниковых геодезических измерений (определений)	$Mt = \sqrt{(m_0^2 + m_1^2)} = \sqrt{(0.06^2 + 0.07^2)} = 0.10$
н4280	-	-	-	580189.41	2176632.81	-	Метод спутниковых геодезических измерений (определений)	$Mt = \sqrt{(m_0^2 + m_1^2)} = \sqrt{(0.06^2 + 0.07^2)} = 0.10$
н4290	-	-	-	580189.14	2176632.64	-	Метод спутниковых геодезических измерений (определений)	$Mt = \sqrt{(m_0^2 + m_1^2)} = \sqrt{(0.06^2 + 0.07^2)} = 0.10$
н4300	-	-	-	580183.78	2176629.56	-	Метод спутниковых геодезических измерений (определений)	$Mt = \sqrt{(m_0^2 + m_1^2)} = \sqrt{(0.06^2 + 0.07^2)} = 0.10$
н4310	-	-	-	580183.52	2176629.40	-	Метод спутниковых геодезических измерений (определений)	$Mt = \sqrt{(m_0^2 + m_1^2)} = \sqrt{(0.06^2 + 0.07^2)} = 0.10$
н4320	-	-	-	580182.86	2176630.49	-	Метод спутниковых геодезических измерений (определений)	$Mt = \sqrt{(m_0^2 + m_1^2)} = \sqrt{(0.06^2 + 0.07^2)} = 0.10$
н4330	-	-	-	580177.82	2176627.64	-	Метод спутниковых геодезических измерений (определений)	$Mt = \sqrt{(m_0^2 + m_1^2)} = \sqrt{(0.06^2 + 0.07^2)} = 0.10$
н4340	-	-	-	580167.91	2176645.78	-	Метод спутниковых геодезических измерений (определений)	$Mt = \sqrt{(m_0^2 + m_1^2)} = \sqrt{(0.06^2 + 0.07^2)} = 0.10$
н4350	-	-	-	580167.05	2176645.34	-	Метод спутниковых геодезических измерений (определений)	$Mt = \sqrt{(m_0^2 + m_1^2)} = \sqrt{(0.06^2 + 0.07^2)} = 0.10$

1. Сведения о характерных точках контура объекта недвижимости с кадастровым номером : 53:23:8101201:1196 :

Система координат МСК-53, зона 2

Зона № 2

Обозначение характерных точек контура	Содержатся в Едином государственном реестре недвижимости			Определены в ходе выполнения комплексных кадастровых работ			Метод опреде ления коор динат	Формулы, примененные для расчета средней квадратической погрешности определения координат характерных точек (Mt), м, с подставленными в такие формулы значениями и итоговые (вычисленные) значения Mt, м
	Координаты, м		Ради ус, м	Координаты, м		Ради ус, м		
	X	Y	R	X	Y	R		
1	2	3	4	5	6	7	8	9
н4360	-	-	-	580166.88	2176645.63	-	Метод спутниковых геодезических измерений (определений)	$Mt = \sqrt{(m_0^2 + m_1^2)} = \sqrt{(0.06^2 + 0.07^2)} = 0.10$
н4370	-	-	-	580167.81	2176646.11	-	Метод спутниковых геодезических измерений (определений)	$Mt = \sqrt{(m_0^2 + m_1^2)} = \sqrt{(0.06^2 + 0.07^2)} = 0.10$
н4380	-	-	-	580167.72	2176646.27	-	Метод спутниковых геодезических измерений (определений)	$Mt = \sqrt{(m_0^2 + m_1^2)} = \sqrt{(0.06^2 + 0.07^2)} = 0.10$
н4390	-	-	-	580166.53	2176648.48	-	Метод спутниковых геодезических измерений (определений)	$Mt = \sqrt{(m_0^2 + m_1^2)} = \sqrt{(0.06^2 + 0.07^2)} = 0.10$
н4400	-	-	-	580166.31	2176648.84	-	Метод спутниковых геодезических измерений (определений)	$Mt = \sqrt{(m_0^2 + m_1^2)} = \sqrt{(0.06^2 + 0.07^2)} = 0.10$
н4410	-	-	-	580165.12	2176650.99	-	Метод спутниковых геодезических измерений (определений)	$Mt = \sqrt{(m_0^2 + m_1^2)} = \sqrt{(0.06^2 + 0.07^2)} = 0.10$
н4420	-	-	-	580164.92	2176651.29	-	Метод спутниковых геодезических измерений (определений)	$Mt = \sqrt{(m_0^2 + m_1^2)} = \sqrt{(0.06^2 + 0.07^2)} = 0.10$
н4430	-	-	-	580164.08	2176650.86	-	Метод спутниковых геодезических измерений (определений)	$Mt = \sqrt{(m_0^2 + m_1^2)} = \sqrt{(0.06^2 + 0.07^2)} = 0.10$
н4440	-	-	-	580163.92	2176651.14	-	Метод спутниковых геодезических измерений (определений)	$Mt = \sqrt{(m_0^2 + m_1^2)} = \sqrt{(0.06^2 + 0.07^2)} = 0.10$
н4450	-	-	-	580164.80	2176651.61	-	Метод спутниковых геодезических измерений (определений)	$Mt = \sqrt{(m_0^2 + m_1^2)} = \sqrt{(0.06^2 + 0.07^2)} = 0.10$

1. Сведения о характерных точках контура объекта недвижимости с кадастровым номером : 53:23:8101201:1196 :

Система координат МСК-53, зона 2

Зона № 2

Обозначение характерных точек контура	Содержатся в Едином государственном реестре недвижимости			Определены в ходе выполнения комплексных кадастровых работ			Метод определения координат	Формулы, примененные для расчета средней квадратической погрешности определения координат характерных точек (Mt), м, с подставленными в такие формулы значениями и итоговые (вычисленные) значения Mt, м
	Координаты, м		Радиус, м	Координаты, м		Радиус, м		
	X	Y	R	X	Y	R		
1	2	3	4	5	6	7	8	9
н4460	-	-	-	580163.30	2176654.36	-	Метод спутниковых геодезических измерений (определений)	$Mt = \sqrt{(m_0^2 + m_1^2)} = \sqrt{(0.06^2 + 0.07^2)} = 0.10$
н4470	-	-	-	580159.94	2176660.49	-	Метод спутниковых геодезических измерений (определений)	$Mt = \sqrt{(m_0^2 + m_1^2)} = \sqrt{(0.06^2 + 0.07^2)} = 0.10$
н4480	-	-	-	580160.94	2176661.05	-	Метод спутниковых геодезических измерений (определений)	$Mt = \sqrt{(m_0^2 + m_1^2)} = \sqrt{(0.06^2 + 0.07^2)} = 0.10$
н4490	-	-	-	580158.47	2176665.95	-	Метод спутниковых геодезических измерений (определений)	$Mt = \sqrt{(m_0^2 + m_1^2)} = \sqrt{(0.06^2 + 0.07^2)} = 0.10$
н4500	-	-	-	580194.26	2176685.13	-	Метод спутниковых геодезических измерений (определений)	$Mt = \sqrt{(m_0^2 + m_1^2)} = \sqrt{(0.06^2 + 0.07^2)} = 0.10$
н4510	-	-	-	580190.19	2176692.75	-	Метод спутниковых геодезических измерений (определений)	$Mt = \sqrt{(m_0^2 + m_1^2)} = \sqrt{(0.06^2 + 0.07^2)} = 0.10$
н4520	-	-	-	580235.30	2176717.04	-	Метод спутниковых геодезических измерений (определений)	$Mt = \sqrt{(m_0^2 + m_1^2)} = \sqrt{(0.06^2 + 0.07^2)} = 0.10$
н4530	-	-	-	580243.67	2176721.49	-	Метод спутниковых геодезических измерений (определений)	$Mt = \sqrt{(m_0^2 + m_1^2)} = \sqrt{(0.06^2 + 0.07^2)} = 0.10$
н4540	-	-	-	580244.23	2176720.55	-	Метод спутниковых геодезических измерений (определений)	$Mt = \sqrt{(m_0^2 + m_1^2)} = \sqrt{(0.06^2 + 0.07^2)} = 0.10$
н4550	-	-	-	580249.06	2176723.01	-	Метод спутниковых геодезических измерений (определений)	$Mt = \sqrt{(m_0^2 + m_1^2)} = \sqrt{(0.06^2 + 0.07^2)} = 0.10$

1. Сведения о характерных точках контура объекта недвижимости с кадастровым номером : 53:23:8101201:1196 :

Система координат МСК-53, зона 2

Зона № 2

Обозначение характерных точек контура	Содержатся в Едином государственном реестре недвижимости			Определены в ходе выполнения комплексных кадастровых работ			Метод определения координат	Формулы, примененные для расчета средней квадратической погрешности определения координат характерных точек (Mt), м, с подставленными в такие формулы значениями и итоговые (вычисленные) значения Mt, м
	Координаты, м		Радиус, м	Координаты, м		Радиус, м		
	X	Y	R	X	Y	R		
1	2	3	4	5	6	7	8	9
н4560	-	-	-	580279.97	2176666.26	-	Метод спутниковых геодезических измерений (определений)	$Mt = \sqrt{(m_0^2 + m_1^2)} = \sqrt{(0.06^2 + 0.07^2)} = 0.10$
н4570	-	-	-	580284.66	2176668.77	-	Метод спутниковых геодезических измерений (определений)	$Mt = \sqrt{(m_0^2 + m_1^2)} = \sqrt{(0.06^2 + 0.07^2)} = 0.10$
н4580	-	-	-	580289.39	2176659.99	-	Метод спутниковых геодезических измерений (определений)	$Mt = \sqrt{(m_0^2 + m_1^2)} = \sqrt{(0.06^2 + 0.07^2)} = 0.10$
н4590	-	-	-	580290.61	2176660.66	-	Метод спутниковых геодезических измерений (определений)	$Mt = \sqrt{(m_0^2 + m_1^2)} = \sqrt{(0.06^2 + 0.07^2)} = 0.10$
н4600	-	-	-	580291.48	2176659.09	-	Метод спутниковых геодезических измерений (определений)	$Mt = \sqrt{(m_0^2 + m_1^2)} = \sqrt{(0.06^2 + 0.07^2)} = 0.10$
н4610	-	-	-	580292.49	2176657.11	-	Метод спутниковых геодезических измерений (определений)	$Mt = \sqrt{(m_0^2 + m_1^2)} = \sqrt{(0.06^2 + 0.07^2)} = 0.10$
н4620	-	-	-	580291.08	2176656.31	-	Метод спутниковых геодезических измерений (определений)	$Mt = \sqrt{(m_0^2 + m_1^2)} = \sqrt{(0.06^2 + 0.07^2)} = 0.10$
н4630	-	-	-	580302.07	2176635.79	-	Метод спутниковых геодезических измерений (определений)	$Mt = \sqrt{(m_0^2 + m_1^2)} = \sqrt{(0.06^2 + 0.07^2)} = 0.10$
н4640	-	-	-	580301.14	2176635.22	-	Метод спутниковых геодезических измерений (определений)	$Mt = \sqrt{(m_0^2 + m_1^2)} = \sqrt{(0.06^2 + 0.07^2)} = 0.10$
н4650	-	-	-	580303.61	2176630.78	-	Метод спутниковых геодезических измерений (определений)	$Mt = \sqrt{(m_0^2 + m_1^2)} = \sqrt{(0.06^2 + 0.07^2)} = 0.10$

1. Сведения о характерных точках контура объекта недвижимости с кадастровым номером : 53:23:8101201:1196 :

Система координат МСК-53, зона 2

Зона № 2

Обозначение характерных точек контура	Содержатся в Едином государственном реестре недвижимости			Определены в ходе выполнения комплексных кадастровых работ			Метод определения координат	Формулы, примененные для расчета средней квадратической погрешности определения координат характерных точек (Mt), м, с подставленными в такие формулы значениями и итоговые (вычисленные) значения Mt, м
	Координаты, м		Радиус, м	Координаты, м		Радиус, м		
	X	Y	R	X	Y	R		
1	2	3	4	5	6	7	8	9
н466О	-	-	-	580303.76	2176630.48	-	Метод спутниковых геодезических измерений (определений)	$Mt = \sqrt{(m_0^2 + m_1^2)} = \sqrt{(0.06^2 + 0.07^2)} = 0.10$
н467О	-	-	-	580292.42	2176624.36	-	Метод спутниковых геодезических измерений (определений)	$Mt = \sqrt{(m_0^2 + m_1^2)} = \sqrt{(0.06^2 + 0.07^2)} = 0.10$
н468О	-	-	-	580292.87	2176623.59	-	Метод спутниковых геодезических измерений (определений)	$Mt = \sqrt{(m_0^2 + m_1^2)} = \sqrt{(0.06^2 + 0.07^2)} = 0.10$
н469О	-	-	-	580292.61	2176623.43	-	Метод спутниковых геодезических измерений (определений)	$Mt = \sqrt{(m_0^2 + m_1^2)} = \sqrt{(0.06^2 + 0.07^2)} = 0.10$
н470О	-	-	-	580292.20	2176624.18	-	Метод спутниковых геодезических измерений (определений)	$Mt = \sqrt{(m_0^2 + m_1^2)} = \sqrt{(0.06^2 + 0.07^2)} = 0.10$
н471О	-	-	-	580291.92	2176624.02	-	Метод спутниковых геодезических измерений (определений)	$Mt = \sqrt{(m_0^2 + m_1^2)} = \sqrt{(0.06^2 + 0.07^2)} = 0.10$
н472О	-	-	-	580291.81	2176624.20	-	Метод спутниковых геодезических измерений (определений)	$Mt = \sqrt{(m_0^2 + m_1^2)} = \sqrt{(0.06^2 + 0.07^2)} = 0.10$
н473О	-	-	-	580286.59	2176621.41	-	Метод спутниковых геодезических измерений (определений)	$Mt = \sqrt{(m_0^2 + m_1^2)} = \sqrt{(0.06^2 + 0.07^2)} = 0.10$
н474О	-	-	-	580286.70	2176621.21	-	Метод спутниковых геодезических измерений (определений)	$Mt = \sqrt{(m_0^2 + m_1^2)} = \sqrt{(0.06^2 + 0.07^2)} = 0.10$
н475О	-	-	-	580286.36	2176621.01	-	Метод спутниковых геодезических измерений (определений)	$Mt = \sqrt{(m_0^2 + m_1^2)} = \sqrt{(0.06^2 + 0.07^2)} = 0.10$

1. Сведения о характерных точках контура объекта недвижимости с кадастровым номером : 53:23:8101201:1196 :

Система координат МСК-53, зона 2

Зона № 2

Обозначение характерных точек контура	Содержатся в Едином государственном реестре недвижимости			Определены в ходе выполнения комплексных кадастровых работ			Метод определения координат	Формулы, примененные для расчета средней квадратической погрешности определения координат характерных точек (Mt), м, с подставленными в такие формулы значениями и итоговые (вычисленные) значения Mt, м
	Координаты, м		Радиус, м	Координаты, м		Радиус, м		
	X	Y	R	X	Y	R		
1	2	3	4	5	6	7	8	9
н4760	-	-	-	580286.83	2176620.18	-	Метод спутниковых геодезических измерений (определений)	$Mt = \sqrt{(m_0^2 + m_1^2)} = \sqrt{(0.06^2 + 0.07^2)} = 0.10$
н4770	-	-	-	580286.55	2176620.02	-	Метод спутниковых геодезических измерений (определений)	$Mt = \sqrt{(m_0^2 + m_1^2)} = \sqrt{(0.06^2 + 0.07^2)} = 0.10$
н4780	-	-	-	580286.04	2176620.93	-	Метод спутниковых геодезических измерений (определений)	$Mt = \sqrt{(m_0^2 + m_1^2)} = \sqrt{(0.06^2 + 0.07^2)} = 0.10$
н4790	-	-	-	580268.02	2176611.18	-	Метод спутниковых геодезических измерений (определений)	$Mt = \sqrt{(m_0^2 + m_1^2)} = \sqrt{(0.06^2 + 0.07^2)} = 0.10$
н4800	-	-	-	580265.13	2176616.47	-	Метод спутниковых геодезических измерений (определений)	$Mt = \sqrt{(m_0^2 + m_1^2)} = \sqrt{(0.06^2 + 0.07^2)} = 0.10$
н4810	-	-	-	580264.06	2176615.89	-	Метод спутниковых геодезических измерений (определений)	$Mt = \sqrt{(m_0^2 + m_1^2)} = \sqrt{(0.06^2 + 0.07^2)} = 0.10$
н4820	-	-	-	580263.85	2176616.25	-	Метод спутниковых геодезических измерений (определений)	$Mt = \sqrt{(m_0^2 + m_1^2)} = \sqrt{(0.06^2 + 0.07^2)} = 0.10$
н4830	-	-	-	580260.88	2176621.67	-	Метод спутниковых геодезических измерений (определений)	$Mt = \sqrt{(m_0^2 + m_1^2)} = \sqrt{(0.06^2 + 0.07^2)} = 0.10$
н4840	-	-	-	580260.68	2176622.04	-	Метод спутниковых геодезических измерений (определений)	$Mt = \sqrt{(m_0^2 + m_1^2)} = \sqrt{(0.06^2 + 0.07^2)} = 0.10$
н4850	-	-	-	580268.13	2176626.09	-	Метод спутниковых геодезических измерений (определений)	$Mt = \sqrt{(m_0^2 + m_1^2)} = \sqrt{(0.06^2 + 0.07^2)} = 0.10$

1. Сведения о характерных точках контура объекта недвижимости с кадастровым номером : 53:23:8101201:1196 :

Система координат МСК-53, зона 2

Зона № 2

Обозначение характерных точек контура	Содержатся в Едином государственном реестре недвижимости			Определены в ходе выполнения комплексных кадастровых работ			Метод определения координат	Формулы, примененные для расчета средней квадратической погрешности определения координат характерных точек (Mt), м, с подставленными в такие формулы значениями и итоговые (вычисленные) значения Mt, м
	Координаты, м		Радиус, м	Координаты, м		Радиус, м		
	X	Y	R	X	Y	R		
1	2	3	4	5	6	7	8	9
н4860	-	-	-	580268.63	2176625.26	-	Метод спутниковых геодезических измерений (определений)	$Mt = \sqrt{(m_0^2 + m_1^2)} = \sqrt{(0.06^2 + 0.07^2)} = 0.10$
н4870	-	-	-	580270.85	2176626.50	-	Метод спутниковых геодезических измерений (определений)	$Mt = \sqrt{(m_0^2 + m_1^2)} = \sqrt{(0.06^2 + 0.07^2)} = 0.10$
н4880	-	-	-	580269.84	2176628.55	-	Метод спутниковых геодезических измерений (определений)	$Mt = \sqrt{(m_0^2 + m_1^2)} = \sqrt{(0.06^2 + 0.07^2)} = 0.10$
н4890	-	-	-	580273.48	2176630.53	-	Метод спутниковых геодезических измерений (определений)	$Mt = \sqrt{(m_0^2 + m_1^2)} = \sqrt{(0.06^2 + 0.07^2)} = 0.10$
н4900	-	-	-	580274.63	2176628.52	-	Метод спутниковых геодезических измерений (определений)	$Mt = \sqrt{(m_0^2 + m_1^2)} = \sqrt{(0.06^2 + 0.07^2)} = 0.10$
н4910	-	-	-	580276.73	2176629.69	-	Метод спутниковых геодезических измерений (определений)	$Mt = \sqrt{(m_0^2 + m_1^2)} = \sqrt{(0.06^2 + 0.07^2)} = 0.10$
н4920	-	-	-	580276.35	2176630.48	-	Метод спутниковых геодезических измерений (определений)	$Mt = \sqrt{(m_0^2 + m_1^2)} = \sqrt{(0.06^2 + 0.07^2)} = 0.10$
н4930	-	-	-	580285.79	2176635.54	-	Метод спутниковых геодезических измерений (определений)	$Mt = \sqrt{(m_0^2 + m_1^2)} = \sqrt{(0.06^2 + 0.07^2)} = 0.10$
н4940	-	-	-	580286.54	2176634.24	-	Метод спутниковых геодезических измерений (определений)	$Mt = \sqrt{(m_0^2 + m_1^2)} = \sqrt{(0.06^2 + 0.07^2)} = 0.10$
н4950	-	-	-	580288.89	2176635.59	-	Метод спутниковых геодезических измерений (определений)	$Mt = \sqrt{(m_0^2 + m_1^2)} = \sqrt{(0.06^2 + 0.07^2)} = 0.10$

1. Сведения о характерных точках контура объекта недвижимости с кадастровым номером : 53:23:8101201:1196 :

Система координат МСК-53, зона 2

Зона № 2

Обозначение характерных точек контура	Содержатся в Едином государственном реестре недвижимости			Определены в ходе выполнения комплексных кадастровых работ			Метод определения координат	Формулы, примененные для расчета средней квадратической погрешности определения координат характерных точек (Mt), м, с подставленными в такие формулы значениями и итоговые (вычисленные) значения Mt, м
	Координаты, м		Радиус, м	Координаты, м		Радиус, м		
	X	Y	R	X	Y	R		
1	2	3	4	5	6	7	8	9
н496О	-	-	-	580287.08	2176639.08	-	Метод спутниковых геодезических измерений (определений)	$Mt = \sqrt{(m_0^2 + m_1^2)} = \sqrt{(0.06^2 + 0.07^2)} = 0.10$
н497О	-	-	-	580286.11	2176638.52	-	Метод спутниковых геодезических измерений (определений)	$Mt = \sqrt{(m_0^2 + m_1^2)} = \sqrt{(0.06^2 + 0.07^2)} = 0.10$
н498О	-	-	-	580275.45	2176658.50	-	Метод спутниковых геодезических измерений (определений)	$Mt = \sqrt{(m_0^2 + m_1^2)} = \sqrt{(0.06^2 + 0.07^2)} = 0.10$
н499О	-	-	-	580273.12	2176662.75	-	Метод спутниковых геодезических измерений (определений)	$Mt = \sqrt{(m_0^2 + m_1^2)} = \sqrt{(0.06^2 + 0.07^2)} = 0.10$
н500О	-	-	-	580268.30	2176659.95	-	Метод спутниковых геодезических измерений (определений)	$Mt = \sqrt{(m_0^2 + m_1^2)} = \sqrt{(0.06^2 + 0.07^2)} = 0.10$
н501О	-	-	-	580244.12	2176704.88	-	Метод спутниковых геодезических измерений (определений)	$Mt = \sqrt{(m_0^2 + m_1^2)} = \sqrt{(0.06^2 + 0.07^2)} = 0.10$
н502О	-	-	-	580245.26	2176705.42	-	Метод спутниковых геодезических измерений (определений)	$Mt = \sqrt{(m_0^2 + m_1^2)} = \sqrt{(0.06^2 + 0.07^2)} = 0.10$
н503О	-	-	-	580243.44	2176708.48	-	Метод спутниковых геодезических измерений (определений)	$Mt = \sqrt{(m_0^2 + m_1^2)} = \sqrt{(0.06^2 + 0.07^2)} = 0.10$
н504О	-	-	-	580240.22	2176706.63	-	Метод спутниковых геодезических измерений (определений)	$Mt = \sqrt{(m_0^2 + m_1^2)} = \sqrt{(0.06^2 + 0.07^2)} = 0.10$
н505О	-	-	-	580240.72	2176705.27	-	Метод спутниковых геодезических измерений (определений)	$Mt = \sqrt{(m_0^2 + m_1^2)} = \sqrt{(0.06^2 + 0.07^2)} = 0.10$

1. Сведения о характерных точках контура объекта недвижимости с кадастровым номером : 53:23:8101201:1196 :

Система координат МСК-53, зона 2

Зона № 2

Обозначение характерных точек контура	Содержатся в Едином государственном реестре недвижимости			Определены в ходе выполнения комплексных кадастровых работ			Метод определения координат	Формулы, примененные для расчета средней квадратической погрешности определения координат характерных точек (Mt), м, с подставленными в такие формулы значениями и итоговые (вычисленные) значения Mt, м
	Координаты, м		Радиус, м	Координаты, м		Радиус, м		
	X	Y	R	X	Y	R		
1	2	3	4	5	6	7	8	9
н506О	-	-	-	580196.31	2176681.40	-	Метод спутниковых геодезических измерений (определений)	$Mt = \sqrt{(m_0^2 + m_1^2)} = \sqrt{(0.06^2 + 0.07^2)} = 0.10$
н507О	-	-	-	580200.34	2176673.81	-	Метод спутниковых геодезических измерений (определений)	$Mt = \sqrt{(m_0^2 + m_1^2)} = \sqrt{(0.06^2 + 0.07^2)} = 0.10$
н508О	-	-	-	580176.50	2176660.98	-	Метод спутниковых геодезических измерений (определений)	$Mt = \sqrt{(m_0^2 + m_1^2)} = \sqrt{(0.06^2 + 0.07^2)} = 0.10$
н509О	-	-	-	580175.75	2176662.37	-	Метод спутниковых геодезических измерений (определений)	$Mt = \sqrt{(m_0^2 + m_1^2)} = \sqrt{(0.06^2 + 0.07^2)} = 0.10$
н510О	-	-	-	580173.26	2176661.03	-	Метод спутниковых геодезических измерений (определений)	$Mt = \sqrt{(m_0^2 + m_1^2)} = \sqrt{(0.06^2 + 0.07^2)} = 0.10$
н511О	-	-	-	580175.36	2176657.14	-	Метод спутниковых геодезических измерений (определений)	$Mt = \sqrt{(m_0^2 + m_1^2)} = \sqrt{(0.06^2 + 0.07^2)} = 0.10$
н512О	-	-	-	580176.26	2176657.63	-	Метод спутниковых геодезических измерений (определений)	$Mt = \sqrt{(m_0^2 + m_1^2)} = \sqrt{(0.06^2 + 0.07^2)} = 0.10$
н513О	-	-	-	580177.67	2176654.89	-	Метод спутниковых геодезических измерений (определений)	$Mt = \sqrt{(m_0^2 + m_1^2)} = \sqrt{(0.06^2 + 0.07^2)} = 0.10$
н514О	-	-	-	580181.02	2176648.42	-	Метод спутниковых геодезических измерений (определений)	$Mt = \sqrt{(m_0^2 + m_1^2)} = \sqrt{(0.06^2 + 0.07^2)} = 0.10$
н515О	-	-	-	580179.91	2176647.84	-	Метод спутниковых геодезических измерений (определений)	$Mt = \sqrt{(m_0^2 + m_1^2)} = \sqrt{(0.06^2 + 0.07^2)} = 0.10$

1. Сведения о характерных точках контура объекта недвижимости с кадастровым номером : 53:23:8101201:1196 :

Система координат МСК-53, зона 2

Зона № 2

Обозначение характерных точек контура	Содержатся в Едином государственном реестре недвижимости			Определены в ходе выполнения комплексных кадастровых работ			Метод определения координат	Формулы, примененные для расчета средней квадратической погрешности определения координат характерных точек (Mt), м, с подставленными в такие формулы значениями и итоговые (вычисленные) значения Mt, м
	Координаты, м		Радиус, м	Координаты, м		Радиус, м		
	X	Y	R	X	Y	R		
1	2	3	4	5	6	7	8	9
н5160	-	-	-	580181.07	2176645.66	-	Метод спутниковых геодезических измерений (определений)	$Mt = \sqrt{(m_0^2 + m_1^2)} = \sqrt{(0.06^2 + 0.07^2)} = 0.10$
н5170	-	-	-	580182.15	2176646.22	-	Метод спутниковых геодезических измерений (определений)	$Mt = \sqrt{(m_0^2 + m_1^2)} = \sqrt{(0.06^2 + 0.07^2)} = 0.10$
н5180	-	-	-	580183.32	2176646.83	-	Метод спутниковых геодезических измерений (определений)	$Mt = \sqrt{(m_0^2 + m_1^2)} = \sqrt{(0.06^2 + 0.07^2)} = 0.10$
н5190	-	-	-	580185.43	2176642.87	-	Метод спутниковых геодезических измерений (определений)	$Mt = \sqrt{(m_0^2 + m_1^2)} = \sqrt{(0.06^2 + 0.07^2)} = 0.10$
н5200	-	-	-	580184.30	2176642.27	-	Метод спутниковых геодезических измерений (определений)	$Mt = \sqrt{(m_0^2 + m_1^2)} = \sqrt{(0.06^2 + 0.07^2)} = 0.10$
н5210	-	-	-	580183.17	2176641.68	-	Метод спутниковых геодезических измерений (определений)	$Mt = \sqrt{(m_0^2 + m_1^2)} = \sqrt{(0.06^2 + 0.07^2)} = 0.10$
н5220	-	-	-	580184.24	2176639.50	-	Метод спутниковых геодезических измерений (определений)	$Mt = \sqrt{(m_0^2 + m_1^2)} = \sqrt{(0.06^2 + 0.07^2)} = 0.10$
н4270	-	-	-	580185.46	2176640.13	-	Метод спутниковых геодезических измерений (определений)	$Mt = \sqrt{(m_0^2 + m_1^2)} = \sqrt{(0.06^2 + 0.07^2)} = 0.10$

2. Сведения о характеристиках объекта недвижимости с кадастровым номером : 53:23:8101201:1196 :

№ п/п	Наименование характеристики	Значение характеристики
1	2	3
1.	Вид объекта недвижимости	здание

2. Сведения о характеристиках объекта недвижимости с кадастровым номером : 53:23:8101201:1196 :

№ п/п	Наименование характеристики	Значение характеристики
1	2	3
2.	Ранее присвоенный государственный учетный номер (инвентарный) здания, сооружения, объекта незавершенного строительства	-
3.	Кадастровый номер земельного участка (земельных участков), в границах которого (которых) расположены здание, сооружение, объект незавершенного строительства	53:23:8101201:1
4.	Уникальный учетный номер кадастрового квартала, в границах которого расположены здание, сооружение, объект незавершенного строительства	53:23:8101201
5.	Адрес здания, сооружения, объекта незавершенного строительства	Российская Федерация, 173024, Новгородская область, город Великий Новгород, проспект Александра Корсунова, дом 55/2
5.1.	Сведения о местоположении здания, сооружения, объекта незавершенного строительства (при отсутствии адреса) в структурированном в соответствии с федеральной информационной адресной системой виде	-
5.2.	Дополнительные сведения о местоположении	-
6.	Иные сведения	-

3. Пояснения к сведениям об объекте недвижимости с кадастровым номером 53:23:8101201:1196 :

1.	-
----	---

**Описание местоположения зданий, сооружений,
объектов незавершенного строительства на земельном участке**

**1. Сведения о характерных точках контура объекта недвижимости
с кадастровым номером : 53:23:8101201:1575 :**

Система координат МСК-53, зона 2

Зона № 2

Обозначение характерных точек контура	Содержатся в Едином государственном реестре недвижимости			Определены в ходе выполнения комплексных кадастровых работ			Метод опреде ления коор динат	Формулы, примененные для расчета средней квадратической погрешности определения координат характерных точек (Mt), м, с подставленными в такие формулы значениями и итоговые (вычисленные) значения Mt, м
	Координаты, м		Ради ус, м	Координаты, м		Ради ус, м		
	X	Y	R	X	Y	R		
1	2	3	4	5	6	7	8	9
н5230	-	-	-	579905.66	2176377.89	-	Метод спутниковых геодезических измерений (определений)	$Mt = \sqrt{(m_0^2 + m_1^2)} = \sqrt{(0.06^2 + 0.07^2)} = 0.10$
н5240	-	-	-	579902.99	2176384.59	-	Метод спутниковых геодезических измерений (определений)	$Mt = \sqrt{(m_0^2 + m_1^2)} = \sqrt{(0.06^2 + 0.07^2)} = 0.10$
н5250	-	-	-	579903.55	2176384.81	-	Метод спутниковых геодезических измерений (определений)	$Mt = \sqrt{(m_0^2 + m_1^2)} = \sqrt{(0.06^2 + 0.07^2)} = 0.10$
н5260	-	-	-	579902.55	2176387.33	-	Метод спутниковых геодезических измерений (определений)	$Mt = \sqrt{(m_0^2 + m_1^2)} = \sqrt{(0.06^2 + 0.07^2)} = 0.10$
н5270	-	-	-	579901.99	2176387.11	-	Метод спутниковых геодезических измерений (определений)	$Mt = \sqrt{(m_0^2 + m_1^2)} = \sqrt{(0.06^2 + 0.07^2)} = 0.10$
н5280	-	-	-	579901.22	2176386.81	-	Метод спутниковых геодезических измерений (определений)	$Mt = \sqrt{(m_0^2 + m_1^2)} = \sqrt{(0.06^2 + 0.07^2)} = 0.10$
н5290	-	-	-	579899.72	2176390.65	-	Метод спутниковых геодезических измерений (определений)	$Mt = \sqrt{(m_0^2 + m_1^2)} = \sqrt{(0.06^2 + 0.07^2)} = 0.10$
н5300	-	-	-	579900.46	2176390.93	-	Метод спутниковых геодезических измерений (определений)	$Mt = \sqrt{(m_0^2 + m_1^2)} = \sqrt{(0.06^2 + 0.07^2)} = 0.10$
н5310	-	-	-	579901.03	2176391.16	-	Метод спутниковых геодезических измерений (определений)	$Mt = \sqrt{(m_0^2 + m_1^2)} = \sqrt{(0.06^2 + 0.07^2)} = 0.10$

1. Сведения о характерных точках контура объекта недвижимости с кадастровым номером : 53:23:8101201:1575 :

Система координат МСК-53, зона 2

Зона № 2

Обозначение характерных точек контура	Содержатся в Едином государственном реестре недвижимости			Определены в ходе выполнения комплексных кадастровых работ			Метод определения координат	Формулы, примененные для расчета средней квадратической погрешности определения координат характерных точек (Mt), м, с подставленными в такие формулы значениями и итоговые (вычисленные) значения Mt, м
	Координаты, м		Радиус, м	Координаты, м		Радиус, м		
	X	Y	R	X	Y	R		
1	2	3	4	5	6	7	8	9
н5320	-	-	-	579900.01	2176393.70	-	Метод спутниковых геодезических измерений (определений)	$Mt = \sqrt{(m_0^2 + m_1^2)} = \sqrt{(0.06^2 + 0.07^2)} = 0.10$
н5330	-	-	-	579899.47	2176393.46	-	Метод спутниковых геодезических измерений (определений)	$Mt = \sqrt{(m_0^2 + m_1^2)} = \sqrt{(0.06^2 + 0.07^2)} = 0.10$
н5340	-	-	-	579894.35	2176406.31	-	Метод спутниковых геодезических измерений (определений)	$Mt = \sqrt{(m_0^2 + m_1^2)} = \sqrt{(0.06^2 + 0.07^2)} = 0.10$
н5350	-	-	-	579894.93	2176406.54	-	Метод спутниковых геодезических измерений (определений)	$Mt = \sqrt{(m_0^2 + m_1^2)} = \sqrt{(0.06^2 + 0.07^2)} = 0.10$
н5360	-	-	-	579893.92	2176409.04	-	Метод спутниковых геодезических измерений (определений)	$Mt = \sqrt{(m_0^2 + m_1^2)} = \sqrt{(0.06^2 + 0.07^2)} = 0.10$
н5370	-	-	-	579893.37	2176408.82	-	Метод спутниковых геодезических измерений (определений)	$Mt = \sqrt{(m_0^2 + m_1^2)} = \sqrt{(0.06^2 + 0.07^2)} = 0.10$
н5380	-	-	-	579892.61	2176408.52	-	Метод спутниковых геодезических измерений (определений)	$Mt = \sqrt{(m_0^2 + m_1^2)} = \sqrt{(0.06^2 + 0.07^2)} = 0.10$
н5390	-	-	-	579891.07	2176412.37	-	Метод спутниковых геодезических измерений (определений)	$Mt = \sqrt{(m_0^2 + m_1^2)} = \sqrt{(0.06^2 + 0.07^2)} = 0.10$
н5400	-	-	-	579892.37	2176412.89	-	Метод спутниковых геодезических измерений (определений)	$Mt = \sqrt{(m_0^2 + m_1^2)} = \sqrt{(0.06^2 + 0.07^2)} = 0.10$
н5410	-	-	-	579891.34	2176415.42	-	Метод спутниковых геодезических измерений (определений)	$Mt = \sqrt{(m_0^2 + m_1^2)} = \sqrt{(0.06^2 + 0.07^2)} = 0.10$

1. Сведения о характерных точках контура объекта недвижимости с кадастровым номером : 53:23:8101201:1575 :

Система координат МСК-53, зона 2

Зона № 2

Обозначение характерных точек контура	Содержатся в Едином государственном реестре недвижимости			Определены в ходе выполнения комплексных кадастровых работ			Метод определения координат	Формулы, примененные для расчета средней квадратической погрешности определения координат характерных точек (Mt), м, с подставленными в такие формулы значениями и итоговые (вычисленные) значения Mt, м
	Координаты, м		Радиус, м	Координаты, м		Радиус, м		
	X	Y	R	X	Y	R		
1	2	3	4	5	6	7	8	9
н5420	-	-	-	579890.79	2176415.20	-	Метод спутниковых геодезических измерений (определений)	$Mt = \sqrt{(m_0^2 + m_1^2)} = \sqrt{(0.06^2 + 0.07^2)} = 0.10$
н5430	-	-	-	579886.97	2176424.80	-	Метод спутниковых геодезических измерений (определений)	$Mt = \sqrt{(m_0^2 + m_1^2)} = \sqrt{(0.06^2 + 0.07^2)} = 0.10$
н5440	-	-	-	579886.18	2176424.49	-	Метод спутниковых геодезических измерений (определений)	$Mt = \sqrt{(m_0^2 + m_1^2)} = \sqrt{(0.06^2 + 0.07^2)} = 0.10$
н5450	-	-	-	579884.57	2176428.57	-	Метод спутниковых геодезических измерений (определений)	$Mt = \sqrt{(m_0^2 + m_1^2)} = \sqrt{(0.06^2 + 0.07^2)} = 0.10$
н5460	-	-	-	579887.17	2176429.62	-	Метод спутниковых геодезических измерений (определений)	$Mt = \sqrt{(m_0^2 + m_1^2)} = \sqrt{(0.06^2 + 0.07^2)} = 0.10$
н5470	-	-	-	579887.75	2176428.18	-	Метод спутниковых геодезических измерений (определений)	$Mt = \sqrt{(m_0^2 + m_1^2)} = \sqrt{(0.06^2 + 0.07^2)} = 0.10$
н5480	-	-	-	579897.38	2176432.06	-	Метод спутниковых геодезических измерений (определений)	$Mt = \sqrt{(m_0^2 + m_1^2)} = \sqrt{(0.06^2 + 0.07^2)} = 0.10$
н5490	-	-	-	579897.60	2176431.52	-	Метод спутниковых геодезических измерений (определений)	$Mt = \sqrt{(m_0^2 + m_1^2)} = \sqrt{(0.06^2 + 0.07^2)} = 0.10$
н5500	-	-	-	579900.13	2176432.53	-	Метод спутниковых геодезических измерений (определений)	$Mt = \sqrt{(m_0^2 + m_1^2)} = \sqrt{(0.06^2 + 0.07^2)} = 0.10$
н5510	-	-	-	579899.57	2176433.85	-	Метод спутниковых геодезических измерений (определений)	$Mt = \sqrt{(m_0^2 + m_1^2)} = \sqrt{(0.06^2 + 0.07^2)} = 0.10$

1. Сведения о характерных точках контура объекта недвижимости с кадастровым номером : 53:23:8101201:1575 :

Система координат МСК-53, зона 2

Зона № 2

Обозначение характерных точек контура	Содержатся в Едином государственном реестре недвижимости			Определены в ходе выполнения комплексных кадастровых работ			Метод определения координат	Формулы, примененные для расчета средней квадратической погрешности определения координат характерных точек (Mt), м, с подставленными в такие формулы значениями и итоговые (вычисленные) значения Mt, м
	Координаты, м		Радиус, м	Координаты, м		Радиус, м		
	X	Y	R	X	Y	R		
1	2	3	4	5	6	7	8	9
н5520	-	-	-	579903.42	2176435.39	-	Метод спутниковых геодезических измерений (определений)	$Mt = \sqrt{(m_0^2 + m_1^2)} = \sqrt{(0.06^2 + 0.07^2)} = 0.10$
н5530	-	-	-	579903.95	2176434.08	-	Метод спутниковых геодезических измерений (определений)	$Mt = \sqrt{(m_0^2 + m_1^2)} = \sqrt{(0.06^2 + 0.07^2)} = 0.10$
н5540	-	-	-	579906.50	2176435.11	-	Метод спутниковых геодезических измерений (определений)	$Mt = \sqrt{(m_0^2 + m_1^2)} = \sqrt{(0.06^2 + 0.07^2)} = 0.10$
н5550	-	-	-	579906.29	2176435.65	-	Метод спутниковых геодезических измерений (определений)	$Mt = \sqrt{(m_0^2 + m_1^2)} = \sqrt{(0.06^2 + 0.07^2)} = 0.10$
н5560	-	-	-	579912.89	2176438.31	-	Метод спутниковых геодезических измерений (определений)	$Mt = \sqrt{(m_0^2 + m_1^2)} = \sqrt{(0.06^2 + 0.07^2)} = 0.10$
н5570	-	-	-	579908.09	2176450.14	-	Метод спутниковых геодезических измерений (определений)	$Mt = \sqrt{(m_0^2 + m_1^2)} = \sqrt{(0.06^2 + 0.07^2)} = 0.10$
н5580	-	-	-	579907.78	2176450.01	-	Метод спутниковых геодезических измерений (определений)	$Mt = \sqrt{(m_0^2 + m_1^2)} = \sqrt{(0.06^2 + 0.07^2)} = 0.10$
н5590	-	-	-	579907.37	2176451.03	-	Метод спутниковых геодезических измерений (определений)	$Mt = \sqrt{(m_0^2 + m_1^2)} = \sqrt{(0.06^2 + 0.07^2)} = 0.10$
н5600	-	-	-	579901.34	2176448.62	-	Метод спутниковых геодезических измерений (определений)	$Mt = \sqrt{(m_0^2 + m_1^2)} = \sqrt{(0.06^2 + 0.07^2)} = 0.10$
н5610	-	-	-	579901.75	2176447.59	-	Метод спутниковых геодезических измерений (определений)	$Mt = \sqrt{(m_0^2 + m_1^2)} = \sqrt{(0.06^2 + 0.07^2)} = 0.10$

1. Сведения о характерных точках контура объекта недвижимости с кадастровым номером : 53:23:8101201:1575 :

Система координат МСК-53, зона 2

Зона № 2

Обозначение характерных точек контура	Содержатся в Едином государственном реестре недвижимости			Определены в ходе выполнения комплексных кадастровых работ			Метод определения координат	Формулы, примененные для расчета средней квадратической погрешности определения координат характерных точек (Mt), м, с подставленными в такие формулы значениями и итоговые (вычисленные) значения Mt, м
	Координаты, м		Радиус, м	Координаты, м		Радиус, м		
	X	Y	R	X	Y	R		
1	2	3	4	5	6	7	8	9
н5620	-	-	-	579892.29	2176443.80	-	Метод спутниковых геодезических измерений (определений)	$Mt = \sqrt{(m_0^2 + m_1^2)} = \sqrt{(0.06^2 + 0.07^2)} = 0.10$
н5630	-	-	-	579891.88	2176444.80	-	Метод спутниковых геодезических измерений (определений)	$Mt = \sqrt{(m_0^2 + m_1^2)} = \sqrt{(0.06^2 + 0.07^2)} = 0.10$
н5640	-	-	-	579879.60	2176439.84	-	Метод спутниковых геодезических измерений (определений)	$Mt = \sqrt{(m_0^2 + m_1^2)} = \sqrt{(0.06^2 + 0.07^2)} = 0.10$
н5650	-	-	-	579879.99	2176438.86	-	Метод спутниковых геодезических измерений (определений)	$Mt = \sqrt{(m_0^2 + m_1^2)} = \sqrt{(0.06^2 + 0.07^2)} = 0.10$
н5660	-	-	-	579871.42	2176435.42	-	Метод спутниковых геодезических измерений (определений)	$Mt = \sqrt{(m_0^2 + m_1^2)} = \sqrt{(0.06^2 + 0.07^2)} = 0.10$
н5670	-	-	-	579871.52	2176435.18	-	Метод спутниковых геодезических измерений (определений)	$Mt = \sqrt{(m_0^2 + m_1^2)} = \sqrt{(0.06^2 + 0.07^2)} = 0.10$
н5680	-	-	-	579870.61	2176434.82	-	Метод спутниковых геодезических измерений (определений)	$Mt = \sqrt{(m_0^2 + m_1^2)} = \sqrt{(0.06^2 + 0.07^2)} = 0.10$
н5690	-	-	-	579872.53	2176429.97	-	Метод спутниковых геодезических измерений (определений)	$Mt = \sqrt{(m_0^2 + m_1^2)} = \sqrt{(0.06^2 + 0.07^2)} = 0.10$
н5700	-	-	-	579871.42	2176429.50	-	Метод спутниковых геодезических измерений (определений)	$Mt = \sqrt{(m_0^2 + m_1^2)} = \sqrt{(0.06^2 + 0.07^2)} = 0.10$
н5710	-	-	-	579882.66	2176401.18	-	Метод спутниковых геодезических измерений (определений)	$Mt = \sqrt{(m_0^2 + m_1^2)} = \sqrt{(0.06^2 + 0.07^2)} = 0.10$

1. Сведения о характерных точках контура объекта недвижимости с кадастровым номером : 53:23:8101201:1575 :

Система координат МСК-53, зона 2

Зона № 2

Обозначение характерных точек контура	Содержатся в Едином государственном реестре недвижимости			Определены в ходе выполнения комплексных кадастровых работ			Метод определения координат	Формулы, примененные для расчета средней квадратической погрешности определения координат характерных точек (Mt), м, с подставленными в такие формулы значениями и итоговые (вычисленные) значения Mt, м
	Координаты, м		Радиус, м	Координаты, м		Радиус, м		
	X	Y	R	X	Y	R		
1	2	3	4	5	6	7	8	9
н5720	-	-	-	579881.58	2176400.75	-	Метод спутниковых геодезических измерений (определений)	$Mt = \sqrt{(m_0^2 + m_1^2)} = \sqrt{(0.06^2 + 0.07^2)} = 0.10$
н5730	-	-	-	579886.45	2176388.59	-	Метод спутниковых геодезических измерений (определений)	$Mt = \sqrt{(m_0^2 + m_1^2)} = \sqrt{(0.06^2 + 0.07^2)} = 0.10$
н5740	-	-	-	579887.50	2176389.01	-	Метод спутниковых геодезических измерений (определений)	$Mt = \sqrt{(m_0^2 + m_1^2)} = \sqrt{(0.06^2 + 0.07^2)} = 0.10$
н5750	-	-	-	579891.26	2176379.53	-	Метод спутниковых геодезических измерений (определений)	$Mt = \sqrt{(m_0^2 + m_1^2)} = \sqrt{(0.06^2 + 0.07^2)} = 0.10$
н5760	-	-	-	579890.19	2176379.10	-	Метод спутниковых геодезических измерений (определений)	$Mt = \sqrt{(m_0^2 + m_1^2)} = \sqrt{(0.06^2 + 0.07^2)} = 0.10$
н5770	-	-	-	579892.63	2176373.00	-	Метод спутниковых геодезических измерений (определений)	$Mt = \sqrt{(m_0^2 + m_1^2)} = \sqrt{(0.06^2 + 0.07^2)} = 0.10$
н5780	-	-	-	579893.68	2176373.43	-	Метод спутниковых геодезических измерений (определений)	$Mt = \sqrt{(m_0^2 + m_1^2)} = \sqrt{(0.06^2 + 0.07^2)} = 0.10$
н5790	-	-	-	579893.79	2176373.16	-	Метод спутниковых геодезических измерений (определений)	$Mt = \sqrt{(m_0^2 + m_1^2)} = \sqrt{(0.06^2 + 0.07^2)} = 0.10$
н5230	-	-	-	579905.66	2176377.89	-	Метод спутниковых геодезических измерений (определений)	$Mt = \sqrt{(m_0^2 + m_1^2)} = \sqrt{(0.06^2 + 0.07^2)} = 0.10$

2. Сведения о характеристиках объекта недвижимости с кадастровым номером : 53:23:8101201:1575 :

№ п/п	Наименование характеристики	Значение характеристики
1	2	3
1.	Вид объекта недвижимости	здание
2.	Ранее присвоенный государственный учетный номер (инвентарный) здания, сооружения, объекта незавершенного строительства	-
3.	Кадастровый номер земельного участка (земельных участков), в границах которого (которых) расположены здание, сооружение, объект незавершенного строительства	53:23:8101201:25
4.	Уникальный учетный номер кадастрового квартала, в границах которого расположены здание, сооружение, объект незавершенного строительства	53:23:8101201
5.	Адрес здания, сооружения, объекта незавершенного строительства	Российская Федерация, 173024, Новгородская область, город Великий Новгород, улица Коровникова, дом 12
5.1.	Сведения о местоположении здания, сооружения, объекта незавершенного строительства (при отсутствии адреса) в структурированном в соответствии с федеральной информационной адресной системой виде	-
5.2.	Дополнительные сведения о местоположении	-
6.	Иные сведения	-

3. Пояснения к сведениям об объекте недвижимости с кадастровым номером 53:23:8101201:1575 :

1.	-
----	---

Описание местоположения зданий, сооружений, объектов незавершенного строительства на земельном участке

**1. Сведения о характерных точках контура объекта недвижимости
с кадастровым номером : 53:23:0000000:1381 :**

Система координат МСК-53, зона 2

Зона № 2

Обозначение характерных точек контура	Содержатся в Едином государственном реестре недвижимости			Определены в ходе выполнения комплексных кадастровых работ			Метод опреде ления коор динат	Формулы, примененные для расчета средней квадратической погрешности определения координат характерных точек (Mt), м, с подставленными в такие формулы значениями и итоговые (вычисленные) значения Mt, м
	Координаты, м		Ради ус, м	Координаты, м		Ради ус, м		
	X	Y	R	X	Y	R		
1	2	3	4	5	6	7	8	9
н5840	-	-	-	580074.60	2176495.33	-	Метод спутниковых геодезических измерений (определений)	$Mt = \sqrt{(m_0^2 + m_1^2)} = \sqrt{(0.06^2 + 0.07^2)} = 0.10$
н5850	-	-	-	580031.80	2176550.02	-	Метод спутниковых геодезических измерений (определений)	$Mt = \sqrt{(m_0^2 + m_1^2)} = \sqrt{(0.06^2 + 0.07^2)} = 0.10$
н5860	-	-	-	580031.60	2176549.87	-	Метод спутниковых геодезических измерений (определений)	$Mt = \sqrt{(m_0^2 + m_1^2)} = \sqrt{(0.06^2 + 0.07^2)} = 0.10$
н5870	-	-	-	580002.40	2176523.66	-	Метод спутниковых геодезических измерений (определений)	$Mt = \sqrt{(m_0^2 + m_1^2)} = \sqrt{(0.06^2 + 0.07^2)} = 0.10$
н5880	-	-	-	580001.30	2176522.60	-	Метод спутниковых геодезических измерений (определений)	$Mt = \sqrt{(m_0^2 + m_1^2)} = \sqrt{(0.06^2 + 0.07^2)} = 0.10$
н5890	-	-	-	580025.70	2176469.12	-	Метод спутниковых геодезических измерений (определений)	$Mt = \sqrt{(m_0^2 + m_1^2)} = \sqrt{(0.06^2 + 0.07^2)} = 0.10$
н5900	-	-	-	580026.50	2176469.57	-	Метод спутниковых геодезических измерений (определений)	$Mt = \sqrt{(m_0^2 + m_1^2)} = \sqrt{(0.06^2 + 0.07^2)} = 0.10$
н5910	-	-	-	580074.00	2176495.03	-	Метод спутниковых геодезических измерений (определений)	$Mt = \sqrt{(m_0^2 + m_1^2)} = \sqrt{(0.06^2 + 0.07^2)} = 0.10$
н5840	-	-	-	580074.60	2176495.33	-	Метод спутниковых геодезических измерений (определений)	$Mt = \sqrt{(m_0^2 + m_1^2)} = \sqrt{(0.06^2 + 0.07^2)} = 0.10$

2. Сведения о характеристиках объекта недвижимости с кадастровым номером : 53:23:0000000:1381 :

№ п/п	Наименование характеристики	Значение характеристики
1	2	3
1.	Вид объекта недвижимости	сооружение
2.	Ранее присвоенный государственный учетный номер (инвентарный) здания, сооружения, объекта незавершенного строительства	-
3.	Кадастровый номер земельного участка (земельных участков), в границах которого (которых) расположены здание, сооружение, объект незавершенного строительства	53:23:8101201:23
4.	Уникальный учетный номер кадастрового квартала, в границах которого расположены здание, сооружение, объект незавершенного строительства	53:23:8101201
5.	Адрес здания, сооружения, объекта незавершенного строительства	Российская Федерация, Новгородская область, город Великий Новгород, улица Коровникова
5.1.	Сведения о местоположении здания, сооружения, объекта незавершенного строительства (при отсутствии адреса) в структурированном в соответствии с федеральной информационной адресной системой виде	-
5.2.	Дополнительные сведения о местоположении	-
6.	Иные сведения	-

3. Пояснения к сведениям об объекте недвижимости с кадастровым номером 53:23:0000000:1381 :

1.	-
----	---

Схема геодезических построений



Масштаб 1:100000

Условные обозначения

- △ - Пункт государственной геодезической сети
 - - Часть границы, сведения ЕГРН о которой позволяют однозначно определить ее положение на местности
 - - Точка съёмочного обоснования
 - - Направления геодезических построений при определении координат характерных точек границ земельного участка
- 5083.68 - Расстояние от пункта ГГС до характерной точки границы ЗУ
 Витка - Название пункта ГГС





Схема границ земельных участков

53:23:8101201



Масштаб 1:3500

Условные обозначения

-  - Часть границы, местоположение которой определено при выполнении кадастровых работ
-  - Часть границы, сведения ЕГРН о которой позволяют однозначно определить ее положение на местности
-  - Граница кадастрового квартала
-  - Красная линия

- :1 - Кадастровый номер земельного участка
- :12 - Уточняемый земельный участок
- :2022 - Кадастровый номер здания
- :1761 - Кадастровый номер сооружения
- :32 - Уточняемое здание
- :1381 - Уточняемое сооружение
- 53:23:8101201 - Номер кадастрового квартала