

КАРТА-ПЛАН ТЕРРИТОРИИ

Пояснительная записка

1. Сведения о территории выполнения комплексных кадастровых работ: 53:23:7813000, Российская Федерация, Новгородская область, г. Великий Новгород

(наименование субъекта Российской Федерации, муниципального образования, населенного пункта, уникальные учетные номера кадастровых кварталов, иные сведения, позволяющие определить местоположение территории, на которой выполняются комплексные кадастровые работы, например, наименование садоводческого или огороднического некоммерческого товарищества, гаражного кооператива, элемента планировочной структуры)

2. Основания выполнения комплексных кадастровых работ:

Наименование, дата и номер документа, на основании которого выполняются комплексные кадастровые работы: Муниципальный контракт, "26" февраля 2024 г. , 0350300011824000008

3. Дата подготовки карты-плана территории: "08" апреля 2024 г.

4. Сведения о заказчике(ах) комплексных кадастровых работ:

В отношении юридического лица, органа местного самоуправления муниципального района, муниципального округа или городского округа либо уполномоченного исполнительного органа государственной власти субъекта Российской Федерации:

полное или сокращенное (в случае, если имеется) наименование: Комитет по управлению муниципальным имуществом и земельными ресурсами Великого Новгорода
основной государственный регистрационный номер: 1035300289364
идентификационный номер налогоплательщика: 5321040050

В отношении физического лица или представителя физических или юридических лиц:

фамилия, имя, отчество (последнее - при наличии): -
страховой номер индивидуального лицевого счета в системе обязательного пенсионного страхования Российской Федерации (СНИЛС): -

Наименование и реквизиты документа, подтверждающие полномочия представителя заказчика(ов) комплексных кадастровых работ: -

Адрес электронной почты (для направления уведомления о результатах внесения сведений в Единый государственный реестр недвижимости): kumi@adm.nov.ru

5. Сведения об исполнителе комплексных кадастровых работ:

Полное или сокращенное (в случае, если имеется) наименование и адрес юридического лица, с которым заключен государственный или муниципальный контракт либо договор подряда на выполнение комплексных кадастровых работ: -

Фамилия, имя, отчество кадастрового инженера (последнее - при наличии): Калугина Юлия Игоревна и основной государственный регистрационный номер кадастрового инженера индивидуального предпринимателя (ОГРНИП): -

Страховой номер индивидуального лицевого счета в системе обязательного пенсионного страхования Российской Федерации (СНИЛС) кадастрового инженера: 148-215-235 50

Уникальный реестровый номер кадастрового инженера в реестре саморегулируемой организации кадастровых инженеров и дата внесения сведений о физическом лице в такой реестр: 0364, 2016-01-26

Полное или (в случае, если имеется) сокращенное наименование саморегулируемой организации кадастровых инженеров, членом которой является кадастровый инженер: Саморегулируемая организация Ассоциация «Объединение кадастровых инженеров»

Контактный телефон: -

Почтовый адрес и адрес электронной почты, по которым осуществляется связь с кадастровым инженером: 630054, РФ, Новосибирская область, г. Новосибирск, ул. Титова, 29/1 ooo_geocity@mail.ru

6. Перечень документов, использованных при подготовке карты-плана территории

№ п/п	Реквизиты документа				
	Вид	Дата	Номер	Наименование	Иные сведения
1	2	3	4	5	6
1	Кадастровый план территории	17.01.2024	КУВИ-001/2024-15415303	Кадастровый план территории кадастрового квартала 53:23:7813000	-
2	Кадастровый план территории	14.12.2023	КУВИ-001/2023-282754838	Кадастровый план территории кадастрового квартала 53:23:0000000	-

7. Пояснения к карте-плану территории

1. 1.Раздел «Сведения об уточняемых земельных участках». Комплексные кадастровые работы проводились на территории города Великий Новгород Новгородской области, в кадастровом квартале 53:23:7813000. Основанием для проведения комплексных кадастровых работ является муниципальный контракт №0350300011824000008 от 26.02.2024 г. Карта-план территории утверждён Постановлением администрации г. Великий Новгород В результате проведения комплексных кадастровых работ было уточнено 27 земельных участков. Предельные размеры земельных участков в границах населённых пунктов установлены ПЗЗ г. Великий Новгород. Квартал 53:23:7813000 расположен в зоне Ж.3 - зона застройки среднеэтажными жилыми домами. Предельные размеры ЗУ в данной зоне составляют: Смин. = 500 кв. м, Смакс = не устанавливается, для малоэтажной многоквартирной жилой застройки, Смин = 18 кв. м, Смакс = не установлено для размещения гаражей для собственных нужд. Для дошкольного начального и среднего общего образования - Минимальный размер земельных участков рассчитывается исходя из нормы: для дошкольных образовательных организаций: при вместимости до 100 мест - 44 кв. м; свыше 100 - 38 кв. м; в комплексе дошкольных образовательных организаций свыше 500 мест - 33 кв. м; для общеобразовательных организаций: до 400 мест - 55 кв. м; 400 - 500 мест - 65 кв. м; 500 - 600 мест - 55 кв. м; 600 - 800 мест - 45 кв. м; 800 - 1100 мест - 36 кв. м; 1100 - 1500 мест - 23 кв. м; для школ-интернатов: 200 - 300 мест - 70 кв. м; 300 - 500 мест - 65 кв. м; 500 и более мест - 45 кв. м; для детско-юношеских спортивных школ - 1 га на объект; Для прочих видов разрешённого использования земельных участков предельные размеры ЗУ не устанавливаются. ПЗЗ утверждены решением Думы Великого Новгорода от 25.12.2019 г. №347, опубликованы на сайте <http://adm.nov.ru/> (ссылка <http://adm.nov.ru/page/37318>). 2. Раздел «Сведения об образуемых земельных участках». В процессе выполнения комплексных кадастровых работ образование земельных участков не производилось. 3. Раздел «Сведения об уточняемых земельных участках, необходимые для исправления реестровых ошибок в сведениях о местоположении их границ». При выполнении комплексных кадастровых работ были выявлены реестровые ошибки в описании местоположения границ 49 земельных участков. В результате проведенного анализа сведений ЕГРН, материалов землеустроительных дел, хранящихся в государственном фонде данных, планово-картографического обоснования, полученного от Администрации города Великий Новгород и полученных в результате проведения землеустройства, результатов полевых измерений было установлено, что границы данных земельных участков, сведения о которых содержатся в ЕГРН, не соответствуют их фактическому местоположению. В ходе комплексных кадастровых работ кадастровым инженером была выполнена привязка к пунктам ГГС и проведена съёмка земельных участков. В результате проведенных работ и сравнения полученных координат характерных точек данных земельных участков с координатами, содержащимися в ЕГРН, границы земельных участков (по данным ЕГРН) сместились. Так же при совмещении кадастровых планов территорий, геодезических изменений были подтверждены реестровые ошибки в исправляемых земельных участках. Т. к. сведения о местоположении границ отсутствуют в правоустанавливающих документах. Местоположение определено по существующим объектам искусственного происхождения. Земельный участок 53:23:7813000:45 исключён из карта-плана территории, т. к. его фактическое местоположение не найдено. Земельный участок 53:23:7813000:96 исключён из карта-плана территории, т. к. является дублирующим объектом 53:23:7813000:39. 4. Раздел «Описание местоположения здания, сооружения, объекта незавершенного строительства на земельном участке». В ходе ККР уточнено местоположение границ 69 объектов капитального строительства, определены координаты характерных точек контуров зданий. Контур здания уточнен по Приказу 3 октября 2020 года N П/0393 «Об утверждении требований к точности и методам определения координат характерных точек границ земельного участка, требований к точности и методам определения координат характерных точек контура здания, сооружения или объекта незавершенного строительства на земельном участке, а также требований к определению площади здания, сооружения, помещения, машино-места. ОКС 53:23:0000000:3163, 53:23:7813000:130 исключены из карта-плана территории, т. к. являются линейными объектами. ОКС 53:23:0000000:7583, 53:23:7813000:107, 53:23:7813000:137, 53:23:7813000:1745, 53:23:7813000:2167, 53:23:7813000:2458, 53:23:7813000:2687, 53:23:7813000:2693, 53:23:7813000:3020, 53:23:7813000:3030 исключены из карта-плана территории, т. к. их фактическое местоположение на местности не найдено. ОКС 53:23:7813000:111, 53:23:7813000:112,

7. Пояснения к карте-плану территории

53:23:7813000:118 исключены из карта-плана территории, т. к. фактически расположены в других кадастровых кварталах. ОКС 53:23:7813000:125 исключён из карта-плана территории, т. к. на 08.04.2024 имеет статус "погашено". ОКС 53:23:7813000:115 исключен из карта-плана территории, т. к. является дублирующим объектом ОКС 53:23:7813000:126. 5.Раздел «Сведения о зданиях, сооружениях, объектах незавершенного строительства, необходимые для исправления реестровых ошибок в сведениях об описании их местоположения». При выполнении ККР исправление реестровых ошибок в описании местоположения границ объектов капитального строительства не производилось.

Сведения о пунктах геодезической сети и средствах измерений

1. Сведения о пунктах геодезической сети:

№ п/п	Вид геодезической сети	Название пункта геодезической сети и тип знака	Система координат пункта геодезической сети	Координаты пункта, м		Дата обследования "04" апреля 2024 г.		
						Сведения о состоянии		
				Х	У	наружного знака пункта	центра пункта	марки центра пункта
1	2	3	4	5	6	7	8	9
1	астрономическая сеть, 2	Витка, сигн.	МСК-53	588851.51	2183212.43	Утрачен	Сохранился	Сохранился
2	Геодезическая сеть сгущения, 4	Нов. Мельница, сигн.	МСК-53	577597.67	2174441.43	Утрачен	Сохранился	Сохранился
3	геодезическая сеть сгущения, 3	Юрьево, пир.	МСК-53	573924.24	2179779.12	Сохранился	Сохранился	Сохранился

2. Сведения об использованных средствах измерений

№ п/п	Наименование и обозначение типа средства измерений - прибора (инструмента, аппаратуры)	Заводской или серийный номер средства измерений	Реквизиты свидетельства о поверке прибора (инструмента, аппаратуры) и (или) срок действия поверки
1	2	3	4
1	Аппаратура геодезическая спутниковая PrinCe i50	3270425	№С-ГКФ-05-06-2023/251444934 выдано 05.06.2023 г., действительно до 04.06.2024 г.
2	Аппаратура геодезическая спутниковая PrinCe i50	3216661	№С-ГКФ/05-06-2023/251444919 выдано 05.06.2023г., действительно до 04.06.2024 г.

Сведения об уточняемых земельных участках

1. Сведения о характерных точках границы уточняемого земельного участка с кадастровым номером 53:23:7813000:6 :

Система координат МСК-53, зона 2

Зона №2

Обозначение характерных точек границ	Координаты, м				Метод определения координат	Формулы, примененные для расчета средней квадратической погрешности определения координат характерных точек границ (Mt), с подставленными в такие формулы значениями и итоговые (вычисленные) значения Mt, м	Описание закрепления точки
	содержатся в Едином государственном реестре недвижимости		определены в результате выполнения комплексных кадастровых работ				
	X	Y	X	Y			
1	2	3	4	5	6	7	8
						-	
19	-	-	577322.43	2178319.41	-	-	-
18	-	-	577316.72	2178333.22	-	-	-
17	-	-	577310.86	2178345.51	-	-	-
16	-	-	577308.79	2178352.94	-	-	-
15	-	-	577305.68	2178361.17	-	-	-
268	-	-	577303.86	2178365.60	-	-	-
60	-	-	577288.44	2178359.87	-	-	-
48	-	-	577263.25	2178350.52	-	-	-
47	-	-	577271.32	2178328.86	-	-	-
59	-	-	577285.85	2178290.81	-	-	-
37	-	-	577289.31	2178292.19	-	-	-
36	-	-	577294.64	2178286.09	-	-	-
35	-	-	577299.92	2178275.83	-	-	-
34	-	-	577303.79	2178276.88	-	-	-
21	-	-	577333.58	2178291.32	-	-	-
19	-	-	577322.43	2178319.41	-	-	-

2. Сведения о частях границ уточняемого земельного участка с кадастровым номером 53:23:7813000:6 :

Обозначение части границ		Горизонтальное проложение (S), м	Описание прохождения части границ	Сведения о согласовании местоположения границ (согласовано/спорное)
от т.	до т.			
1	2	3	4	5
19	18	14.94	-	-
18	17	13.62	-	-
17	16	7.71	-	-
16	15	8.80	-	-
15	268	4.79	-	-
268	60	16.45	-	-
60	48	26.87	-	-
48	47	23.11	-	-

2. Сведения о частях границ уточняемого земельного участка с кадастровым номером 53:23:7813000:6 :				
Обозначение части границ		Горизонтальное проложение (S), м	Описание прохождения части границ	Сведения о согласовании местоположения границ (согласовано/спорное)
от т.	до т.			
1	2	3	4	5
47	59	40.73	-	-
59	37	3.73	-	-
37	36	8.10	-	-
36	35	11.54	-	-
35	34	4.01	-	-
34	21	33.11	-	-
21	19	30.22	-	-
3. Сведения о характеристиках уточняемого земельного участка с кадастровым номером 53:23:7813000:6 :				
№ п/п	Наименование характеристики земельного участка	Значение характеристики		
1	2	3		
1.	Адрес земельного участка	Российская Федерация, 173015, Новгородская область, город Великий Новгород, улица Белова, дом 11, корпус 1		
1.1.	Сведения о местоположении земельного участка (при отсутствии адреса) в структурированном в соответствии с федеральной информационной адресной системой виде	-		
1.2.	Дополнительные сведения о местоположении земельного участка	-		
2.	Площадь земельного участка \pm величина погрешности определения (вычисления) площади ($P \pm \Delta P$), м ²	3483 \pm 21		
3.	Формула, примененная для вычисления предельной погрешности определения площади земельного участка, с подставленными значениями и итоговые (вычисленные) значения (ΔP), м ²	$\Delta P = 3.5 * M_t * \sqrt{P} = 3.5 * 0,1 * \sqrt{3483} = 21$		
4.	Площадь земельного участка согласно сведениям Единого государственного реестра недвижимости (Р _{кад}), м ²	3200		
5.	Оценка расхождения P и Р _{кад} (P - Р _{кад}), м ²	283		
6.	Предельные минимальный и максимальный размеры земельного участка (P _{мин} и P _{макс}), м ²	-		
7.	Вид (виды) разрешенного использования	-		
7.1.	Дополнительные сведения об использовании земельного участка	-		
8.	Кадастровый или иной государственный учетный номер (инвентарный) здания, сооружения, объекта незавершенного строительства, расположенного на земельном участке	53:23:7813000:104		
9.	Сведения о земельных участках (землях общего пользования, территории общего пользования), посредством которых обеспечивается доступ	Земли общего пользования		
10.	Иные сведения	-		
4. Пояснения к сведениям об уточняемом земельном участке с кадастровым номером 53:23:7813000:6 :				
1.	-			

Сведения об уточняемых земельных участках

1. Сведения о характерных точках границы уточняемого земельного участка с кадастровым номером 53:23:7813000:12 :

Система координат МСК-53, зона 2

Зона №2

Обозначение характерных точек границ	Координаты, м				Метод определения координат	Формулы, примененные для расчета средней квадратической погрешности определения координат характерных точек границ (M _t), с подставленными в такие формулы значениями и итоговые (вычисленные) значения M _t , м	Описание закрепления точки
	содержатся в Едином государственном реестре недвижимости		определены в результате выполнения комплексных кадастровых работ				
	X	Y	X	Y			
1	2	3	4	5	6	7	8
						-	
66	-	-	577199.04	2178372.38	-	-	-
65	-	-	577200.03	2178390.67	-	-	-
н3У	-	-	577209.33	2178394.87	-	-	-
н4У	-	-	577166.65	2178439.52	-	-	-
103	-	-	577132.26	2178406.99	-	-	-
н5У	-	-	577185.76	2178360.69	-	-	-
н6У	-	-	577194.39	2178368.29	-	-	-
66	-	-	577199.04	2178372.38	-	-	-

2. Сведения о частях границ уточняемого земельного участка с кадастровым номером 53:23:7813000:12 :

Обозначение части границ		Горизонтальное проложение (S), м	Описание прохождения части границ	Сведения о согласовании местоположения границ (согласовано/спорное)
от т.	до т.			
1	2	3	4	5
66	65	18.32	-	-
65	н3У	10.20	-	-
н3У	н4У	61.77	-	-
н4У	103	47.34	-	-
103	н5У	70.75	-	-
н5У	н6У	11.50	-	-
н6У	66	6.19	-	-

3. Сведения о характеристиках уточняемого земельного участка с кадастровым номером 53:23:7813000:12 :

№ п/п	Наименование характеристики земельного участка	Значение характеристики
1	2	3
1.	Адрес земельного участка	Российская Федерация, 173015, Новгородская область, город Великий Новгород, улица Псковская, корп 4
1.1.	Сведения о местоположении земельного участка (при отсутствии адреса) в структурированном в соответствии с федеральной информационной адресной системой виде	-

3. Сведения о характеристиках уточняемого земельного участка с кадастровым номером 53:23:7813000:12 :		
№ п/п	Наименование характеристики земельного участка	Значение характеристики
1	2	3
1.2.	Дополнительные сведения о местоположении земельного участка	-
2.	Площадь земельного участка \pm величина погрешности определения (вычисления) площади ($P \pm \Delta P$), м ²	2928 \pm 19
3.	Формула, примененная для вычисления предельной погрешности определения площади земельного участка, с подставленными значениями и итоговые (вычисленные) значения (ΔP), м ²	$\Delta P = 3.5 * M_t * \sqrt{P} = 3.5 * 0,1 * \sqrt{2928} = 19$
4.	Площадь земельного участка согласно сведениям Единого государственного реестра недвижимости ($P_{\text{кад}}$), м ²	2928
5.	Оценка расхождения P и $P_{\text{кад}}$ ($P - P_{\text{кад}}$), м ²	-
6.	Предельные минимальный и максимальный размеры земельного участка ($P_{\text{мин}}$ и $P_{\text{макс}}$), м ²	- -
7.	Вид (виды) разрешенного использования	-
7.1.	Дополнительные сведения об использовании земельного участка	-
8.	Кадастровый или иной государственный учетный номер (инвентарный) здания, сооружения, объекта незавершенного строительства, расположенного на земельном участке	53:23:7813000:145
9.	Сведения о земельных участках (землях общего пользования, территории общего пользования), посредством которых обеспечивается доступ	Земли общего пользования
10.	Иные сведения	-
4. Пояснения к сведениям об уточняемом земельном участке с кадастровым номером 53:23:7813000:12 :		
1.	-	

Сведения об уточняемых земельных участках

1. Сведения о характерных точках границы уточняемого земельного участка с кадастровым номером 53:23:7813000:13 :

Система координат МСК-53, зона 2

Зона №2

Обозначение характерных точек границ	Координаты, м				Метод определения координат	Формулы, примененные для расчета средней квадратической погрешности определения координат характерных точек границ (Mt), с подставленными в такие формулы значениями и итоговые (вычисленные) значения Mt, м	Описание закрепления точки
	содержатся в Едином государственном реестре недвижимости		определены в результате выполнения комплексных кадастровых работ				
	X	Y	X	Y			
1	2	3	4	5	6	7	8
						-	
53	-	-	577221.78	2178315.84	Метод спутниковых геодезических измерений (определений)	$Mt = \sqrt{(m_0^2 + m_1^2)}$	-
52	-	-	577238.76	2178323.38	Метод спутниковых геодезических измерений (определений)	$Mt = \sqrt{(m_0^2 + m_1^2)}$	-
51	-	-	577240.24	2178328.51	Метод спутниковых геодезических измерений (определений)	$Mt = \sqrt{(m_0^2 + m_1^2)}$	-
50	-	-	577248.64	2178344.46	Метод спутниковых геодезических измерений (определений)	$Mt = \sqrt{(m_0^2 + m_1^2)}$	-
49	-	-	577254.68	2178347.33	Метод спутниковых геодезических измерений (определений)	$Mt = \sqrt{(m_0^2 + m_1^2)}$	-
71	-	-	577239.70	2178385.36	Метод спутниковых геодезических измерений (определений)	$Mt = \sqrt{(m_0^2 + m_1^2)}$	-
70	-	-	577225.77	2178379.33	Метод спутниковых геодезических измерений (определений)	$Mt = \sqrt{(m_0^2 + m_1^2)}$	-
69	-	-	577223.96	2178378.17	Метод спутниковых геодезических измерений (определений)	$Mt = \sqrt{(m_0^2 + m_1^2)}$	-
68	-	-	577223.29	2178377.14	Метод спутниковых геодезических измерений (определений)	$Mt = \sqrt{(m_0^2 + m_1^2)}$	-
67	-	-	577216.69	2178378.80	Метод спутниковых геодезических измерений (определений)	$Mt = \sqrt{(m_0^2 + m_1^2)}$	-

1. Сведения о характерных точках границы уточняемого земельного участка с кадастровым номером 53:23:7813000:13 :

Система координат МСК-53, зона 2					Зона № 2		
Обозначение характерных точек границ	Координаты, м				Метод определения координат	Формулы, примененные для расчета средней квадратической погрешности определения координат характерных точек границ (Mt), с подставленными в такие формулы значениями и итоговые (вычисленные) значения Mt, м	Описание закрепления точки
	содержатся в Едином государственном реестре недвижимости		определены в результате выполнения комплексных кадастровых работ				
	X	Y	X	Y			
1	2	3	4	5	6	7	8
66	-	-	577199.04	2178372.38	Метод спутниковых геодезических измерений (определений)	$Mt = \sqrt{(m_0^2 + m_1^2)}$	-
н6У	-	-	577194.39	2178368.29	Метод спутниковых геодезических измерений (определений)	$Mt = \sqrt{(m_0^2 + m_1^2)}$	-
53	-	-	577221.78	2178315.84	Метод спутниковых геодезических измерений (определений)	$Mt = \sqrt{(m_0^2 + m_1^2)}$	-

2. Сведения о частях границ уточняемого земельного участка с кадастровым номером 53:23:7813000:13 :

Обозначение части границ		Горизонтальное проложение (S), м	Описание прохождения части границ	Сведения о согласовании местоположения границ (согласовано/спорное)
от т.	до т.			
1	2	3	4	5
53	52	18.58	-	-
52	51	5.34	-	-
51	50	18.03	-	-
50	49	6.69	-	-
49	71	40.87	-	-
71	70	15.18	-	-
70	69	2.15	-	-
69	68	1.23	-	-
68	67	6.81	-	-
67	66	18.78	-	-
66	н6У	6.19	-	-
н6У	53	59.17	-	-

3. Сведения о характеристиках уточняемого земельного участка с кадастровым номером 53:23:7813000:13 :		
№ п/п	Наименование характеристики земельного участка	Значение характеристики
1	2	3
1.	Адрес земельного участка	Российская Федерация, 173015, Новгородская область, город Великий Новгород, улица Псковская, дом 16, корп 3
1.1.	Сведения о местоположении земельного участка (при отсутствии адреса) в структурированном в соответствии с федеральной информационной адресной системой виде	-
1.2.	Дополнительные сведения о местоположении земельного участка	-
2.	Площадь земельного участка ± величина погрешности определения (вычисления) площади ($P \pm \Delta P$), м ²	2404 ± 17
3.	Формула, примененная для вычисления предельной погрешности определения площади земельного участка, с подставленными значениями и итоговые (вычисленные) значения (ΔP), м ²	$\Delta P = 3.5 * M_t * \sqrt{P} = 3.5 * 0,1 * \sqrt{2404} = 17$
4.	Площадь земельного участка согласно сведениям Единого государственного реестра недвижимости (Ркад), м ²	2404
5.	Оценка расхождения P и Ркад (P - Ркад), м ²	-
6.	Предельные минимальный и максимальный размеры земельного участка (Рмин и Рмакс), м ²	- -
7.	Вид (виды) разрешенного использования	-
7.1.	Дополнительные сведения об использовании земельного участка	-
8.	Кадастровый или иной государственный учетный номер (инвентарный) здания, сооружения, объекта незавершенного строительства, расположенного на земельном участке	53:23:7813000:144
9.	Сведения о земельных участках (землях общего пользования, территории общего пользования), посредством которых обеспечивается доступ	Земли общего пользования
10.	Иные сведения	-
4. Пояснения к сведениям об уточняемом земельном участке с кадастровым номером 53:23:7813000:13 :		
1.	-	

Сведения об уточняемых земельных участках

1. Сведения о характерных точках границы уточняемого земельного участка с кадастровым номером 53:23:7813000:16 :

Система координат МСК-53, зона 2

Зона №2

Обозначение характерных точек границ	Координаты, м				Метод определения координат	Формулы, примененные для расчета средней квадратической погрешности определения координат характерных точек границ (M _t), с подставленными в такие формулы значениями и итоговые (вычисленные) значения M _t , м	Описание закрепления точки
	содержатся в Едином государственном реестре недвижимости		определены в результате выполнения комплексных кадастровых работ				
	X	Y	X	Y			
1	2	3	4	5	6	7	8
						-	
н7У	-	-	577185.08	2178349.63	-	-	-
н8У	-	-	577097.75	2178294.69	-	-	-
н9У	-	-	577126.70	2178238.68	-	-	-
377	-	-	577168.48	2178293.39	-	-	-
382	-	-	577177.55	2178305.27	-	-	-
381	-	-	577200.28	2178318.24	-	-	-
н10У	-	-	577202.48	2178319.43	-	-	-
н7У	-	-	577185.08	2178349.63	-	-	-

2. Сведения о частях границ уточняемого земельного участка с кадастровым номером 53:23:7813000:16 :

Обозначение части границ		Горизонтальное проложение (S), м	Описание прохождения части границ	Сведения о согласовании местоположения границ (согласовано/спорное)
от т.	до т.			
1	2	3	4	5
н7У	н8У	103.17	-	-
н8У	н9У	63.05	-	-
н9У	377	68.84	-	-
377	382	14.95	-	-
382	381	26.17	-	-
381	н10У	2.50	-	-
н10У	н7У	34.85	-	-

3. Сведения о характеристиках уточняемого земельного участка с кадастровым номером 53:23:7813000:16 :

№ п/п	Наименование характеристики земельного участка	Значение характеристики
1	2	3
1.	Адрес земельного участка	Российская Федерация, 173015, Новгородская область, город Великий Новгород, улица Псковская, дом 18, корп 3
1.1.	Сведения о местоположении земельного участка (при отсутствии адреса) в структурированном в соответствии с федеральной информационной адресной системой виде	-

3. Сведения о характеристиках уточняемого земельного участка с кадастровым номером 53:23:7813000:16 :		
№ п/п	Наименование характеристики земельного участка	Значение характеристики
1	2	3
1.2.	Дополнительные сведения о местоположении земельного участка	-
2.	Площадь земельного участка \pm величина погрешности определения (вычисления) площади ($P \pm \Delta P$), м ²	4617 \pm 24
3.	Формула, примененная для вычисления предельной погрешности определения площади земельного участка, с подставленными значениями и итоговые (вычисленные) значения (ΔP), м ²	$\Delta P = 3.5 * M_t * \sqrt{P} = 3.5 * 0,1 * \sqrt{4617} = 24$
4.	Площадь земельного участка согласно сведениям Единого государственного реестра недвижимости ($P_{\text{кад}}$), м ²	5332
5.	Оценка расхождения P и $P_{\text{кад}}$ ($P - P_{\text{кад}}$), м ²	715
6.	Предельные минимальный и максимальный размеры земельного участка ($P_{\text{мин}}$ и $P_{\text{макс}}$), м ²	- -
7.	Вид (виды) разрешенного использования	-
7.1.	Дополнительные сведения об использовании земельного участка	-
8.	Кадастровый или иной государственный учетный номер (инвентарный) здания, сооружения, объекта незавершенного строительства, расположенного на земельном участке	53:23:7813000:1744
9.	Сведения о земельных участках (землях общего пользования, территории общего пользования), посредством которых обеспечивается доступ	Земли общего пользования
10.	Иные сведения	-
4. Пояснения к сведениям об уточняемом земельном участке с кадастровым номером 53:23:7813000:16 :		
1.	-	

Сведения об уточняемых земельных участках

1. Сведения о характерных точках границы уточняемого земельного участка с кадастровым номером 53:23:7813000:17 :

Система координат МСК-53, зона 2

Зона №2

Обозначение характерных точек границ	Координаты, м				Метод определения координат	Формулы, примененные для расчета средней квадратической погрешности определения координат характерных точек границ (Mt), с подставленными в такие формулы значениями и итоговые (вычисленные) значения Mt, м	Описание закрепления точки
	содержатся в Едином государственном реестре недвижимости		определены в результате выполнения комплексных кадастровых работ				
	X	Y	X	Y			
1	2	3	4	5	6	7	8
						-	
н7У	-	-	577185.08	2178349.63	-	-	-
н11У	-	-	577168.44	2178372.11	-	-	-
124	-	-	577147.20	2178389.96	-	-	-
123	-	-	577066.90	2178312.48	-	-	-
122	-	-	577076.29	2178301.98	-	-	-
н12У	-	-	577088.23	2178287.88	-	-	-
н8У	-	-	577097.75	2178294.69	-	-	-
н7У	-	-	577185.08	2178349.63	-	-	-

2. Сведения о частях границ уточняемого земельного участка с кадастровым номером 53:23:7813000:17 :

Обозначение части границ		Горизонтальное проложение (S), м	Описание прохождения части границ	Сведения о согласовании местоположения границ (согласовано/спорное)
от т.	до т.			
1	2	3	4	5
н7У	н11У	27.97	-	-
н11У	124	27.74	-	-
124	123	111.59	-	-
123	122	14.09	-	-
122	н12У	18.48	-	-
н12У	н8У	11.70	-	-
н8У	н7У	103.17	-	-

3. Сведения о характеристиках уточняемого земельного участка с кадастровым номером 53:23:7813000:17 :

№ п/п	Наименование характеристики земельного участка	Значение характеристики
1	2	3
1.	Адрес земельного участка	Российская Федерация, 173015, Новгородская область, город Великий Новгород, улица Псковская, дом 18, корп 2
1.1.	Сведения о местоположении земельного участка (при отсутствии адреса) в структурированном в соответствии с федеральной информационной адресной системой виде	-

3. Сведения о характеристиках уточняемого земельного участка с кадастровым номером 53:23:7813000:17 :		
№ п/п	Наименование характеристики земельного участка	Значение характеристики
1	2	3
1.2.	Дополнительные сведения о местоположении земельного участка	-
2.	Площадь земельного участка \pm величина погрешности определения (вычисления) площади ($P \pm \Delta P$), м ²	4987 \pm 25
3.	Формула, примененная для вычисления предельной погрешности определения площади земельного участка, с подставленными значениями и итоговые (вычисленные) значения (ΔP), м ²	$\Delta P = 3.5 * M_t * \sqrt{P} = 3.5 * 0,1 * \sqrt{4987} = 25$
4.	Площадь земельного участка согласно сведениям Единого государственного реестра недвижимости ($P_{\text{кад}}$), м ²	7400
5.	Оценка расхождения P и $P_{\text{кад}}$ ($P - P_{\text{кад}}$), м ²	2413
6.	Предельные минимальный и максимальный размеры земельного участка ($P_{\text{мин}}$ и $P_{\text{макс}}$), м ²	- -
7.	Вид (виды) разрешенного использования	-
7.1.	Дополнительные сведения об использовании земельного участка	-
8.	Кадастровый или иной государственный учетный номер (инвентарный) здания, сооружения, объекта незавершенного строительства, расположенного на земельном участке	53:23:7813000:2168
9.	Сведения о земельных участках (землях общего пользования, территории общего пользования), посредством которых обеспечивается доступ	Земли общего пользования
10.	Иные сведения	-
4. Пояснения к сведениям об уточняемом земельном участке с кадастровым номером 53:23:7813000:17 :		
1.	-	

Сведения об уточняемых земельных участках

1. Сведения о характерных точках границы уточняемого земельного участка с кадастровым номером 53:23:7813000:18 :

Система координат МСК-53, зона 2

Зона №2

Обозначение характерных точек границ	Координаты, м				Метод определения координат	Формулы, примененные для расчета средней квадратической погрешности определения координат характерных точек границ (Mt), с подставленными в такие формулы значениями и итоговые (вычисленные) значения Mt, м	Описание закрепления точки
	содержатся в Едином государственном реестре недвижимости		определены в результате выполнения комплексных кадастровых работ				
	X	Y	X	Y			
1	2	3	4	5	6	7	8
						-	
н8У	-	-	577097.75	2178294.69	-	-	-
н12У	-	-	577088.23	2178287.88	-	-	-
122	-	-	577076.29	2178301.98	-	-	-
121	-	-	577038.83	2178266.89	-	-	-
128	-	-	577033.52	2178261.39	-	-	-
127	-	-	577036.59	2178250.90	-	-	-
н13У	-	-	577054.48	2178207.45	-	-	-
156	-	-	577061.42	2178210.61	-	-	-
н14У	-	-	577062.62	2178207.72	-	-	-
378	-	-	577109.29	2178215.88	-	-	-
н9У	-	-	577126.70	2178238.68	-	-	-
н8У	-	-	577097.75	2178294.69	-	-	-

2. Сведения о частях границ уточняемого земельного участка с кадастровым номером 53:23:7813000:18 :

Обозначение части границ		Горизонтальное проложение (S), м	Описание прохождения части границ	Сведения о согласовании местоположения границ (согласовано/спорное)
от т.	до т.			
1	2	3	4	5
н8У	н12У	11.70	-	-
н12У	122	18.48	-	-
122	121	51.33	-	-
121	128	7.65	-	-
128	127	10.93	-	-
127	н13У	46.99	-	-
н13У	156	7.63	-	-
156	н14У	3.13	-	-
н14У	378	47.38	-	-
378	н9У	28.69	-	-
н9У	н8У	63.05	-	-

3. Сведения о характеристиках уточняемого земельного участка с кадастровым номером 53:23:7813000:18 :		
№ п/п	Наименование характеристики земельного участка	Значение характеристики
1	2	3
1.	Адрес земельного участка	Российская Федерация, 173015, Новгородская область, город Великий Новгород, улица Октябрьская, дом 12, корп 3
1.1.	Сведения о местоположении земельного участка (при отсутствии адреса) в структурированном в соответствии с федеральной информационной адресной системой виде	-
1.2.	Дополнительные сведения о местоположении земельного участка	-
2.	Площадь земельного участка \pm величина погрешности определения (вычисления) площади ($P \pm \Delta P$), м2	5643 \pm 26
3.	Формула, примененная для вычисления предельной погрешности определения площади земельного участка, с подставленными значениями и итоговые (вычисленные) значения (ΔP), м2	$\Delta P = 3.5 * M_t * \sqrt{P} = 3.5 * 0,1 * \sqrt{5643} = 26$
4.	Площадь земельного участка согласно сведениям Единого государственного реестра недвижимости (Ркад), м2	5643
5.	Оценка расхождения Р и Ркад (Р - Ркад), м2	-
6.	Предельные минимальный и максимальный размеры земельного участка (Рмин и Рмакс), м2	- -
7.	Вид (виды) разрешенного использования	-
7.1.	Дополнительные сведения об использовании земельного участка	-
8.	Кадастровый или иной государственный учетный номер (инвентарный) здания, сооружения, объекта незавершенного строительства, расположенного на земельном участке	53:23:7813000:2066
9.	Сведения о земельных участках (землях общего пользования, территории общего пользования), посредством которых обеспечивается доступ	Земли общего пользования
10.	Иные сведения	-
4. Пояснения к сведениям об уточняемом земельном участке с кадастровым номером 53:23:7813000:18 :		
1.	-	

Сведения об уточняемых земельных участках

1. Сведения о характерных точках границы уточняемого земельного участка с кадастровым номером 53:23:7813000:50 :

Система координат МСК-53, зона 2

Зона №2

Обозначение характерных точек границ	Координаты, м				Метод определения координат	Формулы, примененные для расчета средней квадратической погрешности определения координат характерных точек границ (Mt), с подставленными в такие формулы значениями и итоговые (вычисленные) значения Mt, м	Описание закрепления точки
	содержатся в Едином государственном реестре недвижимости		определены в результате выполнения комплексных кадастровых работ				
	X	Y	X	Y			
1	2	3	4	5	6	7	8
						-	
91	-	-	577227.42	2178452.15	-	-	-
н15У	-	-	577224.31	2178451.23	-	-	-
н16У	-	-	577226.32	2178445.00	-	-	-
н17У	-	-	577229.51	2178446.07	-	-	-
91	-	-	577227.42	2178452.15	-	-	-

2. Сведения о частях границ уточняемого земельного участка с кадастровым номером 53:23:7813000:50 :

Обозначение части границ		Горизонтальное проложение (S), м	Описание прохождения части границ	Сведения о согласовании местоположения границ (согласовано/спорное)
от т.	до т.			
1	2	3	4	5
91	н15У	3.24	-	-
н15У	н16У	6.55	-	-
н16У	н17У	3.36	-	-
н17У	91	6.43	-	-

3. Сведения о характеристиках уточняемого земельного участка с кадастровым номером 53:23:7813000:50 :

№ п/п	Наименование характеристики земельного участка	Значение характеристики
1	2	3
1.	Адрес земельного участка	Российская Федерация, Новгородская область, город Великий Новгород, комплекс №1, по ул Псковской, гараж №1
1.1.	Сведения о местоположении земельного участка (при отсутствии адреса) в структурированном в соответствии с федеральной информационной адресной системой виде	-
1.2.	Дополнительные сведения о местоположении земельного участка	-
2.	Площадь земельного участка ± величина погрешности определения (вычисления) площади ($P \pm \Delta P$), м ²	21 ± 2
3.	Формула, примененная для вычисления предельной погрешности определения площади земельного участка, с подставленными значениями и итоговые (вычисленные) значения (ΔP), м ²	$\Delta P = 3.5 * Mt * \sqrt{P} = 3.5 * 0,1 * \sqrt{21} = 2$

3. Сведения о характеристиках уточняемого земельного участка с кадастровым номером 53:23:7813000:50 :

№ п/п	Наименование характеристики земельного участка	Значение характеристики
1	2	3
4.	Площадь земельного участка согласно сведениям Единого государственного реестра недвижимости (Ркад), м2	21
5.	Оценка расхождения Р и Ркад (Р - Ркад), м2	-
6.	Предельные минимальный и максимальный размеры земельного участка (Рмин и Рмакс), м2	- -
7.	Вид (виды) разрешенного использования	-
7.1.	Дополнительные сведения об использовании земельного участка	-
8.	Кадастровый или иной государственный учетный номер (инвентарный) здания, сооружения, объекта незавершенного строительства, расположенного на земельном участке	53:23:0000000:6509
9.	Сведения о земельных участках (землях общего пользования, территории общего пользования), посредством которых обеспечивается доступ	Земли общего пользования
10.	Иные сведения	-

4. Пояснения к сведениям об уточняемом земельном участке с кадастровым номером 53:23:7813000:50 :

1.	-
----	---

Сведения об уточняемых земельных участках

1. Сведения о характерных точках границы уточняемого земельного участка с кадастровым номером 53:23:7813000:51 :

Система координат МСК-53, зона 2

Зона №2

Обозначение характерных точек границ	Координаты, м				Метод определения координат	Формулы, примененные для расчета средней квадратической погрешности определения координат характерных точек границ (Mt), с подставленными в такие формулы значениями и итоговые (вычисленные) значения Mt, м	Описание закрепления точки
	содержатся в Едином государственном реестре недвижимости		определены в результате выполнения комплексных кадастровых работ				
	X	Y	X	Y			
1	2	3	4	5	6	7	8
						-	
н16У	-	-	577226.32	2178445.00	-	-	-
н15У	-	-	577224.31	2178451.23	-	-	-
н18У	-	-	577221.16	2178450.30	-	-	-
н19У	-	-	577223.09	2178443.95	-	-	-
н16У	-	-	577226.32	2178445.00	-	-	-

2. Сведения о частях границ уточняемого земельного участка с кадастровым номером 53:23:7813000:51 :

Обозначение части границ		Горизонтальное проложение (S), м	Описание прохождения части границ	Сведения о согласовании местоположения границ (согласовано/спорное)
от т.	до т.			
1	2	3	4	5
н16У	н15У	6.55	-	-
н15У	н18У	3.28	-	-
н18У	н19У	6.64	-	-
н19У	н16У	3.40	-	-

3. Сведения о характеристиках уточняемого земельного участка с кадастровым номером 53:23:7813000:51 :

№ п/п	Наименование характеристики земельного участка	Значение характеристики
1	2	3
1.	Адрес земельного участка	Российская Федерация, Новгородская область, город Великий Новгород, По улице Псковской 1 комплекс, гараж №2
1.1.	Сведения о местоположении земельного участка (при отсутствии адреса) в структурированном в соответствии с федеральной информационной адресной системой виде	-
1.2.	Дополнительные сведения о местоположении земельного участка	-
2.	Площадь земельного участка ± величина погрешности определения (вычисления) площади ($P \pm \Delta P$), м ²	22 ± 2
3.	Формула, примененная для вычисления предельной погрешности определения площади земельного участка, с подставленными значениями и итоговые (вычисленные) значения (ΔP), м ²	$\Delta P = 3.5 * Mt * \sqrt{P} = 3.5 * 0,1 * \sqrt{22} = 2$

3. Сведения о характеристиках уточняемого земельного участка с кадастровым номером 53:23:7813000:51 :

№ п/п	Наименование характеристики земельного участка	Значение характеристики
1	2	3
4.	Площадь земельного участка согласно сведениям Единого государственного реестра недвижимости (Ркад), м2	23
5.	Оценка расхождения Р и Ркад (Р - Ркад), м2	1
6.	Предельные минимальный и максимальный размеры земельного участка (Рмин и Рмакс), м2	- -
7.	Вид (виды) разрешенного использования	-
7.1.	Дополнительные сведения об использовании земельного участка	-
8.	Кадастровый или иной государственный учетный номер (инвентарный) здания, сооружения, объекта незавершенного строительства, расположенного на земельном участке	53:23:7813000:2446
9.	Сведения о земельных участках (землях общего пользования, территории общего пользования), посредством которых обеспечивается доступ	Земли общего пользования
10.	Иные сведения	-

4. Пояснения к сведениям об уточняемом земельном участке с кадастровым номером 53:23:7813000:51 :

1.	-
----	---

Сведения об уточняемых земельных участках

1. Сведения о характерных точках границы уточняемого земельного участка с кадастровым номером 53:23:7813000:52 :

Система координат МСК-53, зона 2

Зона №2

Обозначение характерных точек границ	Координаты, м				Метод определения координат	Формулы, примененные для расчета средней квадратической погрешности определения координат характерных точек границ (Mt), с подставленными в такие формулы значениями и итоговые (вычисленные) значения Mt, м	Описание закрепления точки
	содержатся в Едином государственном реестре недвижимости		определены в результате выполнения комплексных кадастровых работ				
	X	Y	X	Y			
1	2	3	4	5	6	7	8
						-	
н18У	-	-	577221.16	2178450.30	-	-	-
н20У	-	-	577218.08	2178449.39	-	-	-
н21У	-	-	577220.02	2178443.01	-	-	-
н19У	-	-	577223.09	2178443.95	-	-	-
н18У	-	-	577221.16	2178450.30	-	-	-

2. Сведения о частях границ уточняемого земельного участка с кадастровым номером 53:23:7813000:52 :

Обозначение части границ		Горизонтальное проложение (S), м	Описание прохождения части границ	Сведения о согласовании местоположения границ (согласовано/спорное)
от т.	до т.			
1	2	3	4	5
н18У	н20У	3.21	-	-
н20У	н21У	6.67	-	-
н21У	н19У	3.21	-	-
н19У	н18У	6.64	-	-

3. Сведения о характеристиках уточняемого земельного участка с кадастровым номером 53:23:7813000:52 :

№ п/п	Наименование характеристики земельного участка	Значение характеристики
1	2	3
1.	Адрес земельного участка	Российская Федерация, Новгородская область, город Великий Новгород, гараж 3
1.1.	Сведения о местоположении земельного участка (при отсутствии адреса) в структурированном в соответствии с федеральной информационной адресной системой виде	-
1.2.	Дополнительные сведения о местоположении земельного участка	-
2.	Площадь земельного участка ± величина погрешности определения (вычисления) площади ($P \pm \Delta P$), м ²	21 ± 2
3.	Формула, примененная для вычисления предельной погрешности определения площади земельного участка, с подставленными значениями и итоговые (вычисленные) значения (ΔP), м ²	$\Delta P = 3.5 * Mt * \sqrt{P} = 3.5 * 0,1 * \sqrt{21} = 2$

3. Сведения о характеристиках уточняемого земельного участка с кадастровым номером 53:23:7813000:52 :

№ п/п	Наименование характеристики земельного участка	Значение характеристики
1	2	3
4.	Площадь земельного участка согласно сведениям Единого государственного реестра недвижимости (Ркад), м2	21
5.	Оценка расхождения Р и Ркад (Р - Ркад), м2	-
6.	Предельные минимальный и максимальный размеры земельного участка (Рмин и Рмакс), м2	- -
7.	Вид (виды) разрешенного использования	-
7.1.	Дополнительные сведения об использовании земельного участка	-
8.	Кадастровый или иной государственный учетный номер (инвентарный) здания, сооружения, объекта незавершенного строительства, расположенного на земельном участке	53:23:0000000:7543
9.	Сведения о земельных участках (землях общего пользования, территории общего пользования), посредством которых обеспечивается доступ	Земли общего пользования
10.	Иные сведения	-

4. Пояснения к сведениям об уточняемом земельном участке с кадастровым номером 53:23:7813000:52 :

1.	-
----	---

Сведения об уточняемых земельных участках

1. Сведения о характерных точках границы уточняемого земельного участка с кадастровым номером 53:23:7813000:54 :

Система координат МСК-53, зона 2

Зона №2

Обозначение характерных точек границ	Координаты, м				Метод определения координат	Формулы, примененные для расчета средней квадратической погрешности определения координат характерных точек границ (Mt), с подставленными в такие формулы значениями и итоговые (вычисленные) значения Mt, м	Описание закрепления точки
	содержатся в Едином государственном реестре недвижимости		определены в результате выполнения комплексных кадастровых работ				
	X	Y	X	Y			
1	2	3	4	5	6	7	8
						-	
293	-	-	577215.21	2178441.11	-	-	-
296	-	-	577213.15	2178447.59	-	-	-
н22У	-	-	577210.21	2178446.69	-	-	-
н23У	-	-	577212.26	2178440.21	-	-	-
293	-	-	577215.21	2178441.11	-	-	-

2. Сведения о частях границ уточняемого земельного участка с кадастровым номером 53:23:7813000:54 :

Обозначение части границ		Горизонтальное проложение (S), м	Описание прохождения части границ	Сведения о согласовании местоположения границ (согласовано/спорное)
от т.	до т.			
1	2	3	4	5
293	296	6.80	-	-
296	н22У	3.07	-	-
н22У	н23У	6.80	-	-
н23У	293	3.08	-	-

3. Сведения о характеристиках уточняемого земельного участка с кадастровым номером 53:23:7813000:54 :

№ п/п	Наименование характеристики земельного участка	Значение характеристики
1	2	3
1.	Адрес земельного участка	Российская Федерация, Новгородская область, город Великий Новгород, улица Псковская, 1-комплекс, гараж 5
1.1.	Сведения о местоположении земельного участка (при отсутствии адреса) в структурированном в соответствии с федеральной информационной адресной системой виде	-
1.2.	Дополнительные сведения о местоположении земельного участка	-
2.	Площадь земельного участка ± величина погрешности определения (вычисления) площади ($P \pm \Delta P$), м ²	21 ± 2
3.	Формула, примененная для вычисления предельной погрешности определения площади земельного участка, с подставленными значениями и итоговые (вычисленные) значения (ΔP), м ²	$\Delta P = 3.5 * Mt * \sqrt{P} = 3.5 * 0,1 * \sqrt{21} = 2$

3. Сведения о характеристиках уточняемого земельного участка с кадастровым номером 53:23:7813000:54 :

№ п/п	Наименование характеристики земельного участка	Значение характеристики
1	2	3
4.	Площадь земельного участка согласно сведениям Единого государственного реестра недвижимости (Ркад), м2	21
5.	Оценка расхождения Р и Ркад (Р - Ркад), м2	-
6.	Предельные минимальный и максимальный размеры земельного участка (Рмин и Рмакс), м2	- -
7.	Вид (виды) разрешенного использования	-
7.1.	Дополнительные сведения об использовании земельного участка	-
8.	Кадастровый или иной государственный учетный номер (инвентарный) здания, сооружения, объекта незавершенного строительства, расположенного на земельном участке	53:23:7813000:2650
9.	Сведения о земельных участках (землях общего пользования, территории общего пользования), посредством которых обеспечивается доступ	Земли общего пользования
10.	Иные сведения	-

4. Пояснения к сведениям об уточняемом земельном участке с кадастровым номером 53:23:7813000:54 :

1.	-
----	---

Сведения об уточняемых земельных участках

1. Сведения о характерных точках границы уточняемого земельного участка с кадастровым номером 53:23:7813000:55 :

Система координат МСК-53, зона 2

Зона №2

Обозначение характерных точек границ	Координаты, м				Метод определения координат	Формулы, примененные для расчета средней квадратической погрешности определения координат характерных точек границ (Mt), с подставленными в такие формулы значениями и итоговые (вычисленные) значения Mt, м	Описание закрепления точки
	содержатся в Едином государственном реестре недвижимости		определены в результате выполнения комплексных кадастровых работ				
	X	Y	X	Y			
1	2	3	4	5	6	7	8
						-	
н23У	-	-	577212.26	2178440.21	-	-	-
н22У	-	-	577210.21	2178446.69	-	-	-
н24У	-	-	577206.99	2178445.70	-	-	-
н25У	-	-	577208.99	2178439.22	-	-	-
н23У	-	-	577212.26	2178440.21	-	-	-

2. Сведения о частях границ уточняемого земельного участка с кадастровым номером 53:23:7813000:55 :

Обозначение части границ		Горизонтальное проложение (S), м	Описание прохождения части границ	Сведения о согласовании местоположения границ (согласовано/спорное)
от т.	до т.			
1	2	3	4	5
н23У	н22У	6.80	-	-
н22У	н24У	3.37	-	-
н24У	н25У	6.78	-	-
н25У	н23У	3.42	-	-

3. Сведения о характеристиках уточняемого земельного участка с кадастровым номером 53:23:7813000:55 :

№ п/п	Наименование характеристики земельного участка	Значение характеристики
1	2	3
1.	Адрес земельного участка	Российская Федерация, Новгородская область, город Великий Новгород, улица Псковская, 1-комплекс, гараж 6
1.1.	Сведения о местоположении земельного участка (при отсутствии адреса) в структурированном в соответствии с федеральной информационной адресной системой виде	-
1.2.	Дополнительные сведения о местоположении земельного участка	-
2.	Площадь земельного участка ± величина погрешности определения (вычисления) площади ($P \pm \Delta P$), м ²	23 ± 2
3.	Формула, примененная для вычисления предельной погрешности определения площади земельного участка, с подставленными значениями и итоговые (вычисленные) значения (ΔP), м ²	$\Delta P = 3.5 * Mt * \sqrt{P} = 3.5 * 0,1 * \sqrt{23} = 2$

3. Сведения о характеристиках уточняемого земельного участка с кадастровым номером 53:23:7813000:55 :		
№ п/п	Наименование характеристики земельного участка	Значение характеристики
1	2	3
4.	Площадь земельного участка согласно сведениям Единого государственного реестра недвижимости (Ркад), м2	23
5.	Оценка расхождения Р и Ркад (Р - Ркад), м2	-
6.	Предельные минимальный и максимальный размеры земельного участка (Рмин и Рмакс), м2	- -
7.	Вид (виды) разрешенного использования	-
7.1.	Дополнительные сведения об использовании земельного участка	-
8.	Кадастровый или иной государственный учетный номер (инвентарный) здания, сооружения, объекта незавершенного строительства, расположенного на земельном участке	53:23:7813000:2161
9.	Сведения о земельных участках (землях общего пользования, территории общего пользования), посредством которых обеспечивается доступ	Земли общего пользования
10.	Иные сведения	-
4. Пояснения к сведениям об уточняемом земельном участке с кадастровым номером 53:23:7813000:55 :		
1.	-	

Сведения об уточняемых земельных участках

1. Сведения о характерных точках границы уточняемого земельного участка с кадастровым номером 53:23:7813000:57 :

Система координат МСК-53, зона 2					Зона №2		
Обозначение характерных точек границ	Координаты, м				Метод определения координат	Формулы, примененные для расчета средней квадратической погрешности определения координат характерных точек границ (Mt), с подставленными в такие формулы значениями и итоговые (вычисленные) значения Mt, м	Описание закрепления точки
	содержатся в Едином государственном реестре недвижимости		определены в результате выполнения комплексных кадастровых работ				
	X	Y	X	Y			
1	2	3	4	5	6	7	8
						-	
300	-	-	577202.62	2178444.48	-	-	-
н26У	-	-	577199.49	2178443.57	-	-	-
н27У	-	-	577201.52	2178437.07	-	-	-
н28У	-	-	577204.75	2178438.11	-	-	-
297	-	-	577204.65	2178438.42	-	-	-
300	-	-	577202.62	2178444.48	-	-	-

2. Сведения о частях границ уточняемого земельного участка с кадастровым номером 53:23:7813000:57 :

Обозначение части границ		Горизонтальное проложение (S), м	Описание прохождения части границ	Сведения о согласовании местоположения границ (согласовано/спорное)
от т.	до т.			
1	2	3	4	5
300	н26У	3.26	-	-
н26У	н27У	6.81	-	-
н27У	н28У	3.39	-	-
н28У	297	0.33	-	-
297	300	6.39	-	-

3. Сведения о характеристиках уточняемого земельного участка с кадастровым номером 53:23:7813000:57 :

№ п/п	Наименование характеристики земельного участка	Значение характеристики
1	2	3
1.	Адрес земельного участка	Российская Федерация, Новгородская область, город Великий Новгород, 1-й комплекс по ул Псковской, гараж 8
1.1.	Сведения о местоположении земельного участка (при отсутствии адреса) в структурированном в соответствии с федеральной информационной адресной системой виде	-
1.2.	Дополнительные сведения о местоположении земельного участка	-
2.	Площадь земельного участка ± величина погрешности определения (вычисления) площади ($P \pm \Delta P$), м ²	22 ± 2

3. Сведения о характеристиках уточняемого земельного участка с кадастровым номером 53:23:7813000:57 :		
№ п/п	Наименование характеристики земельного участка	Значение характеристики
1	2	3
3.	Формула, примененная для вычисления предельной погрешности определения площади земельного участка, с подставленными значениями и итоговые (вычисленные) значения (ΔP), м ²	$\Delta P=3.5*Mt*\sqrt{P}=3.5*0,1*\sqrt{22}=2$
4.	Площадь земельного участка согласно сведениям Единого государственного реестра недвижимости (Ркад), м ²	23
5.	Оценка расхождения Р и Ркад (Р - Ркад), м ²	1
6.	Предельные минимальный и максимальный размеры земельного участка (Рмин и Рмакс), м ²	- -
7.	Вид (виды) разрешенного использования	-
7.1.	Дополнительные сведения об использовании земельного участка	-
8.	Кадастровый или иной государственный учетный номер (инвентарный) здания, сооружения, объекта незавершенного строительства, расположенного на земельном участке	53:23:7813000:2155
9.	Сведения о земельных участках (землях общего пользования, территории общего пользования), посредством которых обеспечивается доступ	Земли общего пользования
10.	Иные сведения	-
4. Пояснения к сведениям об уточняемом земельном участке с кадастровым номером 53:23:7813000:57 :		
1.	-	

Сведения об уточняемых земельных участках

1. Сведения о характерных точках границы уточняемого земельного участка с кадастровым номером 53:23:7813000:59 :

Система координат МСК-53, зона 2

Зона №2

Обозначение характерных точек границ	Координаты, м				Метод определения координат	Формулы, примененные для расчета средней квадратической погрешности определения координат характерных точек границ (Mt), с подставленными в такие формулы значениями и итоговые (вычисленные) значения Mt, м	Описание закрепления точки
	содержатся в Едином государственном реестре недвижимости		определены в результате выполнения комплексных кадастровых работ				
	X	Y	X	Y			
1	2	3	4	5	6	7	8
						-	
н29У	-	-	577197.83	2178435.91	-	-	-
н30У	-	-	577195.75	2178442.55	-	-	-
н31У	-	-	577192.69	2178441.59	-	-	-
н32У	-	-	577194.77	2178434.95	-	-	-
н29У	-	-	577197.83	2178435.91	-	-	-

2. Сведения о частях границ уточняемого земельного участка с кадастровым номером 53:23:7813000:59 :

Обозначение части границ		Горизонтальное проложение (S), м	Описание прохождения части границ	Сведения о согласовании местоположения границ (согласовано/спорное)
от т.	до т.			
1	2	3	4	5
н29У	н30У	6.96	-	-
н30У	н31У	3.21	-	-
н31У	н32У	6.96	-	-
н32У	н29У	3.21	-	-

3. Сведения о характеристиках уточняемого земельного участка с кадастровым номером 53:23:7813000:59 :

№ п/п	Наименование характеристики земельного участка	Значение характеристики
1	2	3
1.	Адрес земельного участка	Российская Федерация, Новгородская область, город Великий Новгород, по ул. Псковской, 16, в 1 комплексе, гараж № 10
1.1.	Сведения о местоположении земельного участка (при отсутствии адреса) в структурированном в соответствии с федеральной информационной адресной системой виде	-
1.2.	Дополнительные сведения о местоположении земельного участка	-
2.	Площадь земельного участка ± величина погрешности определения (вычисления) площади ($P \pm \Delta P$), м ²	22 ± 2
3.	Формула, примененная для вычисления предельной погрешности определения площади земельного участка, с подставленными значениями и итоговые (вычисленные) значения (ΔP), м ²	$\Delta P = 3.5 * Mt * \sqrt{P} = 3.5 * 0,1 * \sqrt{22} = 2$

3. Сведения о характеристиках уточняемого земельного участка с кадастровым номером 53:23:7813000:59 :

№ п/п	Наименование характеристики земельного участка	Значение характеристики
1	2	3
4.	Площадь земельного участка согласно сведениям Единого государственного реестра недвижимости (Ркад), м2	21
5.	Оценка расхождения Р и Ркад (Р - Ркад), м2	1
6.	Предельные минимальный и максимальный размеры земельного участка (Рмин и Рмакс), м2	- -
7.	Вид (виды) разрешенного использования	-
7.1.	Дополнительные сведения об использовании земельного участка	-
8.	Кадастровый или иной государственный учетный номер (инвентарный) здания, сооружения, объекта незавершенного строительства, расположенного на земельном участке	53:23:7813000:2153
9.	Сведения о земельных участках (землях общего пользования, территории общего пользования), посредством которых обеспечивается доступ	Земли общего пользования
10.	Иные сведения	-

4. Пояснения к сведениям об уточняемом земельном участке с кадастровым номером 53:23:7813000:59 :

1.	-
----	---

Сведения об уточняемых земельных участках

1. Сведения о характерных точках границы уточняемого земельного участка с кадастровым номером 53:23:7813000:62 :

Система координат МСК-53, зона 2

Зона №2

Обозначение характерных точек границ	Координаты, м				Метод определения координат	Формулы, примененные для расчета средней квадратической погрешности определения координат характерных точек границ (Mt), с подставленными в такие формулы значениями и итоговые (вычисленные) значения Mt, м	Описание закрепления точки
	содержатся в Едином государственном реестре недвижимости		определены в результате выполнения комплексных кадастровых работ				
	X	Y	X	Y			
1	2	3	4	5	6	7	8
						-	
301	-	-	577195.68	2178432.26	-	-	-
305	-	-	577188.44	2178429.77	-	-	-
385	-	-	577189.77	2178425.87	-	-	-
384	-	-	577196.91	2178428.60	-	-	-
301	-	-	577195.68	2178432.26	-	-	-

2. Сведения о частях границ уточняемого земельного участка с кадастровым номером 53:23:7813000:62 :

Обозначение части границ		Горизонтальное проложение (S), м	Описание прохождения части границ	Сведения о согласовании местоположения границ (согласовано/спорное)
от т.	до т.			
1	2	3	4	5
301	305	7.66	-	-
305	385	4.12	-	-
385	384	7.64	-	-
384	301	3.86	-	-

3. Сведения о характеристиках уточняемого земельного участка с кадастровым номером 53:23:7813000:62 :

№ п/п	Наименование характеристики земельного участка	Значение характеристики
1	2	3
1.	Адрес земельного участка	Российская Федерация, Новгородская область, город Великий Новгород, улица Псковская, 1-комплекс, гараж 12
1.1.	Сведения о местоположении земельного участка (при отсутствии адреса) в структурированном в соответствии с федеральной информационной адресной системой виде	-
1.2.	Дополнительные сведения о местоположении земельного участка	-
2.	Площадь земельного участка ± величина погрешности определения (вычисления) площади ($P \pm \Delta P$), м ²	31 ± 2
3.	Формула, примененная для вычисления предельной погрешности определения площади земельного участка, с подставленными значениями и итоговые (вычисленные) значения (ΔP), м ²	$\Delta P = 3.5 * Mt * \sqrt{P} = 3.5 * 0,1 * \sqrt{31} = 2$

3. Сведения о характеристиках уточняемого земельного участка с кадастровым номером 53:23:7813000:62 :

№ п/п	Наименование характеристики земельного участка	Значение характеристики
1	2	3
4.	Площадь земельного участка согласно сведениям Единого государственного реестра недвижимости (Ркад), м2	30
5.	Оценка расхождения Р и Ркад (Р - Ркад), м2	1
6.	Предельные минимальный и максимальный размеры земельного участка (Рмин и Рмакс), м2	- -
7.	Вид (виды) разрешенного использования	-
7.1.	Дополнительные сведения об использовании земельного участка	-
8.	Кадастровый или иной государственный учетный номер (инвентарный) здания, сооружения, объекта незавершенного строительства, расположенного на земельном участке	53:23:7813000:2151
9.	Сведения о земельных участках (землях общего пользования, территории общего пользования), посредством которых обеспечивается доступ	Земли общего пользования
10.	Иные сведения	-

4. Пояснения к сведениям об уточняемом земельном участке с кадастровым номером 53:23:7813000:62 :

1.	-
----	---

Сведения об уточняемых земельных участках

1. Сведения о характерных точках границы уточняемого земельного участка с кадастровым номером 53:23:7813000:64 :

Система координат МСК-53, зона 2

Зона №2

Обозначение характерных точек границ	Координаты, м				Метод определения координат	Формулы, примененные для расчета средней квадратической погрешности определения координат характерных точек границ (Mt), с подставленными в такие формулы значениями и итоговые (вычисленные) значения Mt, м	Описание закрепления точки
	содержатся в Едином государственном реестре недвижимости		определены в результате выполнения комплексных кадастровых работ				
	X	Y	X	Y			
1	2	3	4	5	6	7	8
						-	
н33У	-	-	577204.37	2178420.42	-	-	-
н34У	-	-	577202.17	2178426.67	-	-	-
н35У	-	-	577198.68	2178425.48	-	-	-
н36У	-	-	577200.77	2178419.15	-	-	-
н33У	-	-	577204.37	2178420.42	-	-	-

2. Сведения о частях границ уточняемого земельного участка с кадастровым номером 53:23:7813000:64 :

Обозначение части границ		Горизонтальное проложение (S), м	Описание прохождения части границ	Сведения о согласовании местоположения границ (согласовано/спорное)
от т.	до т.			
1	2	3	4	5
н33У	н34У	6.63	-	-
н34У	н35У	3.69	-	-
н35У	н36У	6.67	-	-
н36У	н33У	3.82	-	-

3. Сведения о характеристиках уточняемого земельного участка с кадастровым номером 53:23:7813000:64 :

№ п/п	Наименование характеристики земельного участка	Значение характеристики
1	2	3
1.	Адрес земельного участка	Российская Федерация, Новгородская область, город Великий Новгород, улица Псковская, 1 комплекс, гараж 14
1.1.	Сведения о местоположении земельного участка (при отсутствии адреса) в структурированном в соответствии с федеральной информационной адресной системой виде	-
1.2.	Дополнительные сведения о местоположении земельного участка	-
2.	Площадь земельного участка ± величина погрешности определения (вычисления) площади ($P \pm \Delta P$), м ²	25 ± 2
3.	Формула, примененная для вычисления предельной погрешности определения площади земельного участка, с подставленными значениями и итоговые (вычисленные) значения (ΔP), м ²	$\Delta P = 3.5 * Mt * \sqrt{P} = 3.5 * 0,1 * \sqrt{25} = 2$

3. Сведения о характеристиках уточняемого земельного участка с кадастровым номером 53:23:7813000:64 :

№ п/п	Наименование характеристики земельного участка	Значение характеристики
1	2	3
4.	Площадь земельного участка согласно сведениям Единого государственного реестра недвижимости (Ркад), м2	24
5.	Оценка расхождения Р и Ркад (Р - Ркад), м2	1
6.	Предельные минимальный и максимальный размеры земельного участка (Рмин и Рмакс), м2	- -
7.	Вид (виды) разрешенного использования	-
7.1.	Дополнительные сведения об использовании земельного участка	-
8.	Кадастровый или иной государственный учетный номер (инвентарный) здания, сооружения, объекта незавершенного строительства, расположенного на земельном участке	53:23:7813000:2688
9.	Сведения о земельных участках (землях общего пользования, территории общего пользования), посредством которых обеспечивается доступ	Земли общего пользования
10.	Иные сведения	-

4. Пояснения к сведениям об уточняемом земельном участке с кадастровым номером 53:23:7813000:64 :

1.	-
----	---

Сведения об уточняемых земельных участках

1. Сведения о характерных точках границы уточняемого земельного участка с кадастровым номером 53:23:7813000:65 :

Система координат МСК-53, зона 2

Зона №2

Обозначение характерных точек границ	Координаты, м				Метод определения координат	Формулы, примененные для расчета средней квадратической погрешности определения координат характерных точек границ (Mt), с подставленными в такие формулы значениями и итоговые (вычисленные) значения Mt, м	Описание закрепления точки
	содержатся в Едином государственном реестре недвижимости		определены в результате выполнения комплексных кадастровых работ				
	X	Y	X	Y			
1	2	3	4	5	6	7	8
						-	
н37У	-	-	577207.86	2178421.61	-	-	-
н38У	-	-	577205.65	2178427.85	-	-	-
н34У	-	-	577202.17	2178426.67	-	-	-
н33У	-	-	577204.37	2178420.42	-	-	-
н37У	-	-	577207.86	2178421.61	-	-	-

2. Сведения о частях границ уточняемого земельного участка с кадастровым номером 53:23:7813000:65 :

Обозначение части границ		Горизонтальное проложение (S), м	Описание прохождения части границ	Сведения о согласовании местоположения границ (согласовано/спорное)
от т.	до т.			
1	2	3	4	5
н37У	н38У	6.62	-	-
н38У	н34У	3.67	-	-
н34У	н33У	6.63	-	-
н33У	н37У	3.69	-	-

3. Сведения о характеристиках уточняемого земельного участка с кадастровым номером 53:23:7813000:65 :

№ п/п	Наименование характеристики земельного участка	Значение характеристики
1	2	3
1.	Адрес земельного участка	Российская Федерация, Новгородская область, город Великий Новгород, гск 1-комплекс по Псковской, гараж 15
1.1.	Сведения о местоположении земельного участка (при отсутствии адреса) в структурированном в соответствии с федеральной информационной адресной системой виде	-
1.2.	Дополнительные сведения о местоположении земельного участка	-
2.	Площадь земельного участка ± величина погрешности определения (вычисления) площади ($P \pm \Delta P$), м ²	24 ± 2
3.	Формула, примененная для вычисления предельной погрешности определения площади земельного участка, с подставленными значениями и итоговые (вычисленные) значения (ΔP), м ²	$\Delta P = 3.5 * Mt * \sqrt{P} = 3.5 * 0,1 * \sqrt{24} = 2$

3. Сведения о характеристиках уточняемого земельного участка с кадастровым номером 53:23:7813000:65 :

№ п/п	Наименование характеристики земельного участка	Значение характеристики
1	2	3
4.	Площадь земельного участка согласно сведениям Единого государственного реестра недвижимости (Ркад), м2	24
5.	Оценка расхождения Р и Ркад (Р - Ркад), м2	-
6.	Предельные минимальный и максимальный размеры земельного участка (Рмин и Рмакс), м2	- -
7.	Вид (виды) разрешенного использования	-
7.1.	Дополнительные сведения об использовании земельного участка	-
8.	Кадастровый или иной государственный учетный номер (инвентарный) здания, сооружения, объекта незавершенного строительства, расположенного на земельном участке	53:23:7813000:2149
9.	Сведения о земельных участках (землях общего пользования, территории общего пользования), посредством которых обеспечивается доступ	Земли общего пользования
10.	Иные сведения	-

4. Пояснения к сведениям об уточняемом земельном участке с кадастровым номером 53:23:7813000:65 :

1.	-
----	---

Сведения об уточняемых земельных участках

1. Сведения о характерных точках границы уточняемого земельного участка с кадастровым номером 53:23:7813000:66 :

Система координат МСК-53, зона 2					Зона №2		
Обозначение характерных точек границ	Координаты, м				Метод определения координат	Формулы, примененные для расчета средней квадратической погрешности определения координат характерных точек границ (Mt), с подставленными в такие формулы значениями и итоговые (вычисленные) значения Mt, м	Описание закрепления точки
	содержатся в Едином государственном реестре недвижимости		определены в результате выполнения комплексных кадастровых работ				
	X	Y	X	Y			
1	2	3	4	5	6	7	8
						-	
н39У	-	-	577209.18	2178429.09	-	-	-
н38У	-	-	577205.65	2178427.85	-	-	-
н37У	-	-	577207.86	2178421.61	-	-	-
н40У	-	-	577211.42	2178422.80	-	-	-
н39У	-	-	577209.18	2178429.09	-	-	-

2. Сведения о частях границ уточняемого земельного участка с кадастровым номером 53:23:7813000:66 :

Обозначение части границ		Горизонтальное проложение (S), м	Описание прохождения части границ	Сведения о согласовании местоположения границ (согласовано/спорное)
от т.	до т.			
1	2	3	4	5
н39У	н38У	3.74	-	-
н38У	н37У	6.62	-	-
н37У	н40У	3.75	-	-
н40У	н39У	6.68	-	-

3. Сведения о характеристиках уточняемого земельного участка с кадастровым номером 53:23:7813000:66 :

№ п/п	Наименование характеристики земельного участка	Значение характеристики
1	2	3
1.	Адрес земельного участка	Российская Федерация, Новгородская область, город Великий Новгород, улица Псковская, 1 комплекс, гараж 16
1.1.	Сведения о местоположении земельного участка (при отсутствии адреса) в структурированном в соответствии с федеральной информационной адресной системой виде	-
1.2.	Дополнительные сведения о местоположении земельного участка	-
2.	Площадь земельного участка ± величина погрешности определения (вычисления) площади ($P \pm \Delta P$), м ²	25 ± 2
3.	Формула, примененная для вычисления предельной погрешности определения площади земельного участка, с подставленными значениями и итоговые (вычисленные) значения (ΔP), м ²	$\Delta P = 3.5 * Mt * \sqrt{P} = 3.5 * 0,1 * \sqrt{25} = 2$

3. Сведения о характеристиках уточняемого земельного участка с кадастровым номером 53:23:7813000:66 :

№ п/п	Наименование характеристики земельного участка	Значение характеристики
1	2	3
4.	Площадь земельного участка согласно сведениям Единого государственного реестра недвижимости (Ркад), м2	25
5.	Оценка расхождения Р и Ркад (Р - Ркад), м2	-
6.	Предельные минимальный и максимальный размеры земельного участка (Рмин и Рмакс), м2	- -
7.	Вид (виды) разрешенного использования	-
7.1.	Дополнительные сведения об использовании земельного участка	-
8.	Кадастровый или иной государственный учетный номер (инвентарный) здания, сооружения, объекта незавершенного строительства, расположенного на земельном участке	53:23:7813000:2649
9.	Сведения о земельных участках (землях общего пользования, территории общего пользования), посредством которых обеспечивается доступ	Земли общего пользования
10.	Иные сведения	-

4. Пояснения к сведениям об уточняемом земельном участке с кадастровым номером 53:23:7813000:66 :

1.	-
----	---

Сведения об уточняемых земельных участках

1. Сведения о характерных точках границы уточняемого земельного участка с кадастровым номером 53:23:7813000:67 :

Система координат МСК-53, зона 2

Зона №2

Обозначение характерных точек границ	Координаты, м				Метод определения координат	Формулы, примененные для расчета средней квадратической погрешности определения координат характерных точек границ (Mt), с подставленными в такие формулы значениями и итоговые (вычисленные) значения Mt, м	Описание закрепления точки
	содержатся в Едином государственном реестре недвижимости		определены в результате выполнения комплексных кадастровых работ				
	X	Y	X	Y			
1	2	3	4	5	6	7	8
						-	
н41У	-	-	577214.42	2178423.87	-	-	-
н42У	-	-	577212.24	2178430.12	-	-	-
н39У	-	-	577209.18	2178429.09	-	-	-
н40У	-	-	577211.42	2178422.80	-	-	-
н41У	-	-	577214.42	2178423.87	-	-	-

2. Сведения о частях границ уточняемого земельного участка с кадастровым номером 53:23:7813000:67 :

Обозначение части границ		Горизонтальное проложение (S), м	Описание прохождения части границ	Сведения о согласовании местоположения границ (согласовано/спорное)
от т.	до т.			
1	2	3	4	5
н41У	н42У	6.62	-	-
н42У	н39У	3.23	-	-
н39У	н40У	6.68	-	-
н40У	н41У	3.19	-	-

3. Сведения о характеристиках уточняемого земельного участка с кадастровым номером 53:23:7813000:67 :

№ п/п	Наименование характеристики земельного участка	Значение характеристики
1	2	3
1.	Адрес земельного участка	Российская Федерация, Новгородская область, город Великий Новгород, гск 1-комплекс по Псковской, гараж 17
1.1.	Сведения о местоположении земельного участка (при отсутствии адреса) в структурированном в соответствии с федеральной информационной адресной системой виде	-
1.2.	Дополнительные сведения о местоположении земельного участка	-
2.	Площадь земельного участка ± величина погрешности определения (вычисления) площади ($P \pm \Delta P$), м ²	21 ± 2
3.	Формула, примененная для вычисления предельной погрешности определения площади земельного участка, с подставленными значениями и итоговые (вычисленные) значения (ΔP), м ²	$\Delta P = 3.5 * Mt * \sqrt{P} = 3.5 * 0,1 * \sqrt{21} = 2$

3. Сведения о характеристиках уточняемого земельного участка с кадастровым номером 53:23:7813000:67 :

№ п/п	Наименование характеристики земельного участка	Значение характеристики
1	2	3
4.	Площадь земельного участка согласно сведениям Единого государственного реестра недвижимости (Ркад), м2	21
5.	Оценка расхождения Р и Ркад (Р - Ркад), м2	-
6.	Предельные минимальный и максимальный размеры земельного участка (Рмин и Рмакс), м2	- -
7.	Вид (виды) разрешенного использования	-
7.1.	Дополнительные сведения об использовании земельного участка	-
8.	Кадастровый или иной государственный учетный номер (инвентарный) здания, сооружения, объекта незавершенного строительства, расположенного на земельном участке	-
9.	Сведения о земельных участках (землях общего пользования, территории общего пользования), посредством которых обеспечивается доступ	Земли общего пользования
10.	Иные сведения	-

4. Пояснения к сведениям об уточняемом земельном участке с кадастровым номером 53:23:7813000:67 :

1.	-
----	---

Сведения об уточняемых земельных участках

1. Сведения о характерных точках границы уточняемого земельного участка с кадастровым номером 53:23:7813000:68 :

Система координат МСК-53, зона 2

Зона №2

Обозначение характерных точек границ	Координаты, м				Метод определения координат	Формулы, примененные для расчета средней квадратической погрешности определения координат характерных точек границ (Mt), с подставленными в такие формулы значениями и итоговые (вычисленные) значения Mt, м	Описание закрепления точки
	содержатся в Едином государственном реестре недвижимости		определены в результате выполнения комплексных работ кадастровых работ				
	X	Y	X	Y			
1	2	3	4	5	6	7	8
						-	
н43У	-	-	577215.30	2178431.16	-	-	-
н42У	-	-	577212.24	2178430.12	-	-	-
н41У	-	-	577214.42	2178423.87	-	-	-
н44У	-	-	577217.48	2178424.91	-	-	-
н43У	-	-	577215.30	2178431.16	-	-	-

2. Сведения о частях границ уточняемого земельного участка с кадастровым номером 53:23:7813000:68 :

Обозначение части границ		Горизонтальное проложение (S), м	Описание прохождения части границ	Сведения о согласовании местоположения границ (согласовано/спорное)
от т.	до т.			
1	2	3	4	5
н43У	н42У	3.23	-	-
н42У	н41У	6.62	-	-
н41У	н44У	3.23	-	-
н44У	н43У	6.62	-	-

3. Сведения о характеристиках уточняемого земельного участка с кадастровым номером 53:23:7813000:68 :

№ п/п	Наименование характеристики земельного участка	Значение характеристики
1	2	3
1.	Адрес земельного участка	Российская Федерация, Новгородская область, город Великий Новгород, улица Псковская, 16, 1-комплекс, гараж 18
1.1.	Сведения о местоположении земельного участка (при отсутствии адреса) в структурированном в соответствии с федеральной информационной адресной системой виде	-
1.2.	Дополнительные сведения о местоположении земельного участка	-
2.	Площадь земельного участка ± величина погрешности определения (вычисления) площади ($P \pm \Delta P$), м ²	21 ± 2
3.	Формула, примененная для вычисления предельной погрешности определения площади земельного участка, с подставленными значениями и итоговые (вычисленные) значения (ΔP), м ²	$\Delta P = 3.5 * Mt * \sqrt{P} = 3.5 * 0,1 * \sqrt{21} = 2$

3. Сведения о характеристиках уточняемого земельного участка с кадастровым номером 53:23:7813000:68 :

№ п/п	Наименование характеристики земельного участка	Значение характеристики
1	2	3
4.	Площадь земельного участка согласно сведениям Единого государственного реестра недвижимости (Ркад), м2	21
5.	Оценка расхождения Р и Ркад (Р - Ркад), м2	-
6.	Предельные минимальный и максимальный размеры земельного участка (Рмин и Рмакс), м2	- -
7.	Вид (виды) разрешенного использования	-
7.1.	Дополнительные сведения об использовании земельного участка	-
8.	Кадастровый или иной государственный учетный номер (инвентарный) здания, сооружения, объекта незавершенного строительства, расположенного на земельном участке	-
9.	Сведения о земельных участках (землях общего пользования, территории общего пользования), посредством которых обеспечивается доступ	Земли общего пользования
10.	Иные сведения	-

4. Пояснения к сведениям об уточняемом земельном участке с кадастровым номером 53:23:7813000:68 :

1.	-
----	---

Сведения об уточняемых земельных участках

1. Сведения о характерных точках границы уточняемого земельного участка с кадастровым номером 53:23:7813000:69 :

Система координат МСК-53, зона 2					Зона №2		
Обозначение характерных точек границ	Координаты, м				Метод определения координат	Формулы, примененные для расчета средней квадратической погрешности определения координат характерных точек границ (Mt), с подставленными в такие формулы значениями и итоговые (вычисленные) значения Mt, м	Описание закрепления точки
	содержатся в Едином государственном реестре недвижимости		определены в результате выполнения комплексных кадастровых работ				
	X	Y	X	Y			
1	2	3	4	5	6	7	8
						-	
н45У	-	-	577218.36	2178432.20	-	-	-
н43У	-	-	577215.30	2178431.16	-	-	-
н44У	-	-	577217.48	2178424.91	-	-	-
н46У	-	-	577220.54	2178425.94	-	-	-
н45У	-	-	577218.36	2178432.20	-	-	-

2. Сведения о частях границ уточняемого земельного участка с кадастровым номером 53:23:7813000:69 :

Обозначение части границ		Горизонтальное проложение (S), м	Описание прохождения части границ	Сведения о согласовании местоположения границ (согласовано/спорное)
от т.	до т.			
1	2	3	4	5
н45У	н43У	3.23	-	-
н43У	н44У	6.62	-	-
н44У	н46У	3.23	-	-
н46У	н45У	6.63	-	-

3. Сведения о характеристиках уточняемого земельного участка с кадастровым номером 53:23:7813000:69 :

№ п/п	Наименование характеристики земельного участка	Значение характеристики
1	2	3
1.	Адрес земельного участка	Российская Федерация, Новгородская область, город Великий Новгород, улица Псковская, гараж 19
1.1.	Сведения о местоположении земельного участка (при отсутствии адреса) в структурированном в соответствии с федеральной информационной адресной системой виде	-
1.2.	Дополнительные сведения о местоположении земельного участка	-
2.	Площадь земельного участка ± величина погрешности определения (вычисления) площади ($P \pm \Delta P$), м ²	21 ± 2
3.	Формула, примененная для вычисления предельной погрешности определения площади земельного участка, с подставленными значениями и итоговые (вычисленные) значения (ΔP), м ²	$\Delta P = 3.5 * Mt * \sqrt{P} = 3.5 * 0,1 * \sqrt{21} = 2$

3. Сведения о характеристиках уточняемого земельного участка с кадастровым номером 53:23:7813000:69 :		
№ п/п	Наименование характеристики земельного участка	Значение характеристики
1	2	3
4.	Площадь земельного участка согласно сведениям Единого государственного реестра недвижимости (Ркад), м2	21
5.	Оценка расхождения Р и Ркад (Р - Ркад), м2	-
6.	Предельные минимальный и максимальный размеры земельного участка (Рмин и Рмакс), м2	- -
7.	Вид (виды) разрешенного использования	-
7.1.	Дополнительные сведения об использовании земельного участка	-
8.	Кадастровый или иной государственный учетный номер (инвентарный) здания, сооружения, объекта незавершенного строительства, расположенного на земельном участке	53:23:7813000:2144
9.	Сведения о земельных участках (землях общего пользования, территории общего пользования), посредством которых обеспечивается доступ	Земли общего пользования
10.	Иные сведения	-
4. Пояснения к сведениям об уточняемом земельном участке с кадастровым номером 53:23:7813000:69 :		
1.	-	

Сведения об уточняемых земельных участках

1. Сведения о характерных точках границы уточняемого земельного участка с кадастровым номером 53:23:7813000:70 :

Система координат МСК-53, зона 2

Зона №2

Обозначение характерных точек границ	Координаты, м				Метод определения координат	Формулы, примененные для расчета средней квадратической погрешности определения координат характерных точек границ (Mt), с подставленными в такие формулы значениями и итоговые (вычисленные) значения Mt, м	Описание закрепления точки
	содержатся в Едином государственном реестре недвижимости		определены в результате выполнения комплексных кадастровых работ				
	X	Y	X	Y			
1	2	3	4	5	6	7	8
						-	
н47У	-	-	577221.85	2178433.39	-	-	-
н45У	-	-	577218.36	2178432.20	-	-	-
н46У	-	-	577220.54	2178425.94	-	-	-
н48У	-	-	577224.05	2178427.14	-	-	-
н47У	-	-	577221.85	2178433.39	-	-	-

2. Сведения о частях границ уточняемого земельного участка с кадастровым номером 53:23:7813000:70 :

Обозначение части границ		Горизонтальное проложение (S), м	Описание прохождения части границ	Сведения о согласовании местоположения границ (согласовано/спорное)
от т.	до т.			
1	2	3	4	5
н47У	н45У	3.69	-	-
н45У	н46У	6.63	-	-
н46У	н48У	3.71	-	-
н48У	н47У	6.63	-	-

3. Сведения о характеристиках уточняемого земельного участка с кадастровым номером 53:23:7813000:70 :

№ п/п	Наименование характеристики земельного участка	Значение характеристики
1	2	3
1.	Адрес земельного участка	Российская Федерация, Новгородская область, город Великий Новгород, комплекс-1 в жилом массиве по улице Псковской, квартал 130, гараж 20
1.1.	Сведения о местоположении земельного участка (при отсутствии адреса) в структурированном в соответствии с федеральной информационной адресной системой виде	-
1.2.	Дополнительные сведения о местоположении земельного участка	-
2.	Площадь земельного участка ± величина погрешности определения (вычисления) площади ($P \pm \Delta P$), м ²	25 ± 2
3.	Формула, примененная для вычисления предельной погрешности определения площади земельного участка, с подставленными значениями и итоговые (вычисленные) значения (ΔP), м ²	$\Delta P = 3.5 * Mt * \sqrt{P} = 3.5 * 0,1 * \sqrt{25} = 2$

3. Сведения о характеристиках уточняемого земельного участка с кадастровым номером 53:23:7813000:70 :		
№ п/п	Наименование характеристики земельного участка	Значение характеристики
1	2	3
4.	Площадь земельного участка согласно сведениям Единого государственного реестра недвижимости (Ркад), м2	25
5.	Оценка расхождения Р и Ркад (Р - Ркад), м2	-
6.	Предельные минимальный и максимальный размеры земельного участка (Рмин и Рмакс), м2	- -
7.	Вид (виды) разрешенного использования	-
7.1.	Дополнительные сведения об использовании земельного участка	-
8.	Кадастровый или иной государственный учетный номер (инвентарный) здания, сооружения, объекта незавершенного строительства, расположенного на земельном участке	53:23:7813000:2691
9.	Сведения о земельных участках (землях общего пользования, территории общего пользования), посредством которых обеспечивается доступ	Земли общего пользования
10.	Иные сведения	-
4. Пояснения к сведениям об уточняемом земельном участке с кадастровым номером 53:23:7813000:70 :		
1.	-	

Сведения об уточняемых земельных участках

1. Сведения о характерных точках границы уточняемого земельного участка с кадастровым номером 53:23:7813000:74 :

Система координат МСК-53, зона 2

Зона №2

Обозначение характерных точек границ	Координаты, м				Метод определения координат	Формулы, примененные для расчета средней квадратической погрешности определения координат характерных точек границ (M _t), с подставленными в такие формулы значениями и итоговые (вычисленные) значения M _t , м	Описание закрепления точки
	содержатся в Едином государственном реестре недвижимости		определены в результате выполнения комплексных кадастровых работ				
	X	Y	X	Y			
1	2	3	4	5	6	7	8
						-	
н49У	-	-	577244.18	2178460.52	-	-	-
н50У	-	-	577245.27	2178454.07	-	-	-
н51У	-	-	577249.29	2178454.77	-	-	-
н52У	-	-	577248.89	2178456.99	-	-	-
н53У	-	-	577248.12	2178461.24	-	-	-
316	-	-	577246.64	2178460.95	-	-	-
н49У	-	-	577244.18	2178460.52	-	-	-

2. Сведения о частях границ уточняемого земельного участка с кадастровым номером 53:23:7813000:74 :

Обозначение части границ		Горизонтальное проложение (S), м	Описание прохождения части границ	Сведения о согласовании местоположения границ (согласовано/спорное)
от т.	до т.			
1	2	3	4	5
н49У	н50У	6.54	-	-
н50У	н51У	4.08	-	-
н51У	н52У	2.26	-	-
н52У	н53У	4.32	-	-
н53У	316	1.51	-	-
316	н49У	2.50	-	-

3. Сведения о характеристиках уточняемого земельного участка с кадастровым номером 53:23:7813000:74 :

№ п/п	Наименование характеристики земельного участка	Значение характеристики
1	2	3
1.	Адрес земельного участка	Российская Федерация, Новгородская область, город Великий Новгород, улица Псковская, 2-комплекс, гараж №6
1.1.	Сведения о местоположении земельного участка (при отсутствии адреса) в структурированном в соответствии с федеральной информационной адресной системой виде	-
1.2.	Дополнительные сведения о местоположении земельного участка	-

3. Сведения о характеристиках уточняемого земельного участка с кадастровым номером 53:23:7813000:74 :		
№ п/п	Наименование характеристики земельного участка	Значение характеристики
1	2	3
2.	Площадь земельного участка \pm величина погрешности определения (вычисления) площади ($P \pm \Delta P$), м ²	26 \pm 2
3.	Формула, примененная для вычисления предельной погрешности определения площади земельного участка, с подставленными значениями и итоговые (вычисленные) значения (ΔP), м ²	$\Delta P = 3.5 * M_t * \sqrt{P} = 3.5 * 0,1 * \sqrt{26} = 2$
4.	Площадь земельного участка согласно сведениям Единого государственного реестра недвижимости ($P_{\text{кад}}$), м ²	26
5.	Оценка расхождения P и $P_{\text{кад}}$ ($P - P_{\text{кад}}$), м ²	-
6.	Предельные минимальный и максимальный размеры земельного участка ($P_{\text{мин}}$ и $P_{\text{макс}}$), м ²	- -
7.	Вид (виды) разрешенного использования	-
7.1.	Дополнительные сведения об использовании земельного участка	-
8.	Кадастровый или иной государственный учетный номер (инвентарный) здания, сооружения, объекта незавершенного строительства, расположенного на земельном участке	53:23:0000000:7649
9.	Сведения о земельных участках (землях общего пользования, территории общего пользования), посредством которых обеспечивается доступ	Земли общего пользования
10.	Иные сведения	-
4. Пояснения к сведениям об уточняемом земельном участке с кадастровым номером 53:23:7813000:74 :		
1.	-	

Сведения об уточняемых земельных участках

1. Сведения о характерных точках границы уточняемого земельного участка с кадастровым номером 53:23:7813000:75 :

Система координат МСК-53, зона 2					Зона №2		
Обозначение характерных точек границ	Координаты, м				Метод определения координат	Формулы, примененные для расчета средней квадратической погрешности определения координат характерных точек границ (Mt), с подставленными в такие формулы значениями и итоговые (вычисленные) значения Mt, м	Описание закрепления точки
	содержатся в Едином государственном реестре недвижимости		определены в результате выполнения комплексных кадастровых работ				
	X	Y	X	Y			
1	2	3	4	5	6	7	8
						-	
н52У	-	-	577248.89	2178456.99	-	-	-
н54У	-	-	577251.77	2178457.54	-	-	-
н55У	-	-	577250.98	2178461.80	-	-	-
н53У	-	-	577248.12	2178461.24	-	-	-
н52У	-	-	577248.89	2178456.99	-	-	-

2. Сведения о частях границ уточняемого земельного участка с кадастровым номером 53:23:7813000:75 :

Обозначение части границ		Горизонтальное проложение (S), м	Описание прохождения части границ	Сведения о согласовании местоположения границ (согласовано/спорное)
от т.	до т.			
1	2	3	4	5
н52У	н54У	2.93	-	-
н54У	н55У	4.33	-	-
н55У	н53У	2.91	-	-
н53У	н52У	4.32	-	-

3. Сведения о характеристиках уточняемого земельного участка с кадастровым номером 53:23:7813000:75 :

№ п/п	Наименование характеристики земельного участка	Значение характеристики
1	2	3
1.	Адрес земельного участка	Российская Федерация, Новгородская область, город Великий Новгород, улица Псковская, 16, 2 комплекс, гараж 5
1.1.	Сведения о местоположении земельного участка (при отсутствии адреса) в структурированном в соответствии с федеральной информационной адресной системой виде	-
1.2.	Дополнительные сведения о местоположении земельного участка	-
2.	Площадь земельного участка ± величина погрешности определения (вычисления) площади ($P \pm \Delta P$), м ²	13 ± 1
3.	Формула, примененная для вычисления предельной погрешности определения площади земельного участка, с подставленными значениями и итоговые (вычисленные) значения (ΔP), м ²	$\Delta P = 3.5 * Mt * \sqrt{P} = 3.5 * 0,1 * \sqrt{13} = 1$

3. Сведения о характеристиках уточняемого земельного участка с кадастровым номером 53:23:7813000:75 :

№ п/п	Наименование характеристики земельного участка	Значение характеристики
1	2	3
4.	Площадь земельного участка согласно сведениям Единого государственного реестра недвижимости (Ркад), м2	13
5.	Оценка расхождения Р и Ркад (Р - Ркад), м2	-
6.	Предельные минимальный и максимальный размеры земельного участка (Рмин и Рмакс), м2	- -
7.	Вид (виды) разрешенного использования	-
7.1.	Дополнительные сведения об использовании земельного участка	-
8.	Кадастровый или иной государственный учетный номер (инвентарный) здания, сооружения, объекта незавершенного строительства, расположенного на земельном участке	53:23:0000000:7745
9.	Сведения о земельных участках (землях общего пользования, территории общего пользования), посредством которых обеспечивается доступ	Земли общего пользования
10.	Иные сведения	-

4. Пояснения к сведениям об уточняемом земельном участке с кадастровым номером 53:23:7813000:75 :

1.	-
----	---

Сведения об уточняемых земельных участках

1. Сведения о характерных точках границы уточняемого земельного участка с кадастровым номером 53:23:7813000:76 :

Система координат МСК-53, зона 2

Зона №2

Обозначение характерных точек границ	Координаты, м				Метод определения координат	Формулы, примененные для расчета средней квадратической погрешности определения координат характерных точек границ (Mt), с подставленными в такие формулы значениями и итоговые (вычисленные) значения Mt, м	Описание закрепления точки
	содержатся в Едином государственном реестре недвижимости		определены в результате выполнения комплексных кадастровых работ				
	X	Y	X	Y			
1	2	3	4	5	6	7	8
						-	
н56У	-	-	577253.84	2178462.36	-	-	-
н55У	-	-	577250.98	2178461.80	-	-	-
н54У	-	-	577251.77	2178457.54	-	-	-
н57У	-	-	577254.63	2178458.10	-	-	-
н56У	-	-	577253.84	2178462.36	-	-	-

2. Сведения о частях границ уточняемого земельного участка с кадастровым номером 53:23:7813000:76 :

Обозначение части границ		Горизонтальное проложение (S), м	Описание прохождения части границ	Сведения о согласовании местоположения границ (согласовано/спорное)
от т.	до т.			
1	2	3	4	5
н56У	н55У	2.91	-	-
н55У	н54У	4.33	-	-
н54У	н57У	2.91	-	-
н57У	н56У	4.33	-	-

3. Сведения о характеристиках уточняемого земельного участка с кадастровым номером 53:23:7813000:76 :

№ п/п	Наименование характеристики земельного участка	Значение характеристики
1	2	3
1.	Адрес земельного участка	Российская Федерация, Новгородская область, город Великий Новгород, гараж 4
1.1.	Сведения о местоположении земельного участка (при отсутствии адреса) в структурированном в соответствии с федеральной информационной адресной системой виде	-
1.2.	Дополнительные сведения о местоположении земельного участка	-
2.	Площадь земельного участка ± величина погрешности определения (вычисления) площади ($P \pm \Delta P$), м ²	13 ± 1
3.	Формула, примененная для вычисления предельной погрешности определения площади земельного участка, с подставленными значениями и итоговые (вычисленные) значения (ΔP), м ²	$\Delta P = 3.5 * Mt * \sqrt{P} = 3.5 * 0,1 * \sqrt{13} = 1$

3. Сведения о характеристиках уточняемого земельного участка с кадастровым номером 53:23:7813000:76 :

№ п/п	Наименование характеристики земельного участка	Значение характеристики
1	2	3
4.	Площадь земельного участка согласно сведениям Единого государственного реестра недвижимости (Ркад), м2	13
5.	Оценка расхождения Р и Ркад (Р - Ркад), м2	-
6.	Предельные минимальный и максимальный размеры земельного участка (Рмин и Рмакс), м2	- -
7.	Вид (виды) разрешенного использования	-
7.1.	Дополнительные сведения об использовании земельного участка	-
8.	Кадастровый или иной государственный учетный номер (инвентарный) здания, сооружения, объекта незавершенного строительства, расположенного на земельном участке	53:23:7813000:2140
9.	Сведения о земельных участках (землях общего пользования, территории общего пользования), посредством которых обеспечивается доступ	Земли общего пользования
10.	Иные сведения	-

4. Пояснения к сведениям об уточняемом земельном участке с кадастровым номером 53:23:7813000:76 :

1.	-
----	---

Сведения об уточняемых земельных участках

1. Сведения о характерных точках границы уточняемого земельного участка с кадастровым номером 53:23:7813000:77 :

Система координат МСК-53, зона 2					Зона №2		
Обозначение характерных точек границ	Координаты, м				Метод определения координат	Формулы, примененные для расчета средней квадратической погрешности определения координат характерных точек границ (Mt), с подставленными в такие формулы значениями и итоговые (вычисленные) значения Mt, м	Описание закрепления точки
	содержатся в Едином государственном реестре недвижимости		определены в результате выполнения комплексных кадастровых работ				
	X	Y	X	Y			
1	2	3	4	5	6	7	8
						-	
н56У	-	-	577253.84	2178462.36	-	-	-
н57У	-	-	577254.63	2178458.10	-	-	-
н58У	-	-	577255.02	2178456.01	-	-	-
н59У	-	-	577259.30	2178456.84	-	-	-
н60У	-	-	577258.00	2178463.18	-	-	-
н56У	-	-	577253.84	2178462.36	-	-	-

2. Сведения о частях границ уточняемого земельного участка с кадастровым номером 53:23:7813000:77 :

Обозначение части границ		Горизонтальное проложение (S), м	Описание прохождения части границ	Сведения о согласовании местоположения границ (согласовано/спорное)
от т.	до т.			
1	2	3	4	5
н56У	н57У	4.33	-	-
н57У	н58У	2.13	-	-
н58У	н59У	4.36	-	-
н59У	н60У	6.47	-	-
н60У	н56У	4.24	-	-

3. Сведения о характеристиках уточняемого земельного участка с кадастровым номером 53:23:7813000:77 :

№ п/п	Наименование характеристики земельного участка	Значение характеристики
1	2	3
1.	Адрес земельного участка	Российская Федерация, Новгородская область, город Великий Новгород, улица Псковская, 2-комплекс, гараж 3
1.1.	Сведения о местоположении земельного участка (при отсутствии адреса) в структурированном в соответствии с федеральной информационной адресной системой виде	-
1.2.	Дополнительные сведения о местоположении земельного участка	-
2.	Площадь земельного участка ± величина погрешности определения (вычисления) площади ($P \pm \Delta P$), м ²	28 ± 2

3. Сведения о характеристиках уточняемого земельного участка с кадастровым номером 53:23:7813000:77 :		
№ п/п	Наименование характеристики земельного участка	Значение характеристики
1	2	3
3.	Формула, примененная для вычисления предельной погрешности определения площади земельного участка, с подставленными значениями и итоговые (вычисленные) значения (ΔP), м ²	$\Delta P = 3.5 * M_t * \sqrt{P} = 3.5 * 0,1 * \sqrt{28} = 2$
4.	Площадь земельного участка согласно сведениям Единого государственного реестра недвижимости (Ркад), м ²	28
5.	Оценка расхождения Р и Ркад (Р - Ркад), м ²	-
6.	Предельные минимальный и максимальный размеры земельного участка (Рмин и Рмакс), м ²	- -
7.	Вид (виды) разрешенного использования	-
7.1.	Дополнительные сведения об использовании земельного участка	-
8.	Кадастровый или иной государственный учетный номер (инвентарный) здания, сооружения, объекта незавершенного строительства, расположенного на земельном участке	53:23:7813000:2141
9.	Сведения о земельных участках (землях общего пользования, территории общего пользования), посредством которых обеспечивается доступ	Земли общего пользования
10.	Иные сведения	-
4. Пояснения к сведениям об уточняемом земельном участке с кадастровым номером 53:23:7813000:77 :		
1.	-	

Сведения об уточняемых земельных участках

1. Сведения о характерных точках границы уточняемого земельного участка с кадастровым номером 53:23:7813000:78 :

Система координат МСК-53, зона 2					Зона №2		
Обозначение характерных точек границ	Координаты, м				Метод определения координат	Формулы, примененные для расчета средней квадратической погрешности определения координат характерных точек границ (Mt), с подставленными в такие формулы значениями и итоговые (вычисленные) значения Mt, м	Описание закрепления точки
	содержатся в Едином государственном реестре недвижимости		определены в результате выполнения комплексных кадастровых работ				
	X	Y	X	Y			
1	2	3	4	5	6	7	8
						-	
н61У	-	-	577262.59	2178457.49	-	-	-
н62У	-	-	577261.29	2178463.82	-	-	-
н60У	-	-	577258.00	2178463.18	-	-	-
н59У	-	-	577259.30	2178456.84	-	-	-
н61У	-	-	577262.59	2178457.49	-	-	-

2. Сведения о частях границ уточняемого земельного участка с кадастровым номером 53:23:7813000:78 :

Обозначение части границ		Горизонтальное проложение (S), м	Описание прохождения части границ	Сведения о согласовании местоположения границ (согласовано/спорное)
от т.	до т.			
1	2	3	4	5
н61У	н62У	6.46	-	-
н62У	н60У	3.35	-	-
н60У	н59У	6.47	-	-
н59У	н61У	3.35	-	-

3. Сведения о характеристиках уточняемого земельного участка с кадастровым номером 53:23:7813000:78 :

№ п/п	Наименование характеристики земельного участка	Значение характеристики
1	2	3
1.	Адрес земельного участка	Российская Федерация, Новгородская область, город Великий Новгород, улица Псковская, 2-комплекс, гараж 2
1.1.	Сведения о местоположении земельного участка (при отсутствии адреса) в структурированном в соответствии с федеральной информационной адресной системой виде	-
1.2.	Дополнительные сведения о местоположении земельного участка	-
2.	Площадь земельного участка ± величина погрешности определения (вычисления) площади ($P \pm \Delta P$), м ²	22 ± 2
3.	Формула, примененная для вычисления предельной погрешности определения площади земельного участка, с подставленными значениями и итоговые (вычисленные) значения (ΔP), м ²	$\Delta P = 3.5 * Mt * \sqrt{P} = 3.5 * 0,1 * \sqrt{22} = 2$

3. Сведения о характеристиках уточняемого земельного участка с кадастровым номером 53:23:7813000:78 :

№ п/п	Наименование характеристики земельного участка	Значение характеристики
1	2	3
4.	Площадь земельного участка согласно сведениям Единого государственного реестра недвижимости (Ркад), м2	21
5.	Оценка расхождения Р и Ркад (Р - Ркад), м2	1
6.	Предельные минимальный и максимальный размеры земельного участка (Рмин и Рмакс), м2	- -
7.	Вид (виды) разрешенного использования	-
7.1.	Дополнительные сведения об использовании земельного участка	-
8.	Кадастровый или иной государственный учетный номер (инвентарный) здания, сооружения, объекта незавершенного строительства, расположенного на земельном участке	53:23:7813000:2142
9.	Сведения о земельных участках (землях общего пользования, территории общего пользования), посредством которых обеспечивается доступ	Земли общего пользования
10.	Иные сведения	-

4. Пояснения к сведениям об уточняемом земельном участке с кадастровым номером 53:23:7813000:78 :

1.	-
----	---

Сведения об уточняемых земельных участках

1. Сведения о характерных точках границы уточняемого земельного участка с кадастровым номером 53:23:7813000:79 :

Система координат МСК-53, зона 2

Зона №2

Обозначение характерных точек границ	Координаты, м				Метод определения координат	Формулы, примененные для расчета средней квадратической погрешности определения координат характерных точек границ (Mt), с подставленными в такие формулы значениями и итоговые (вычисленные) значения Mt, м	Описание закрепления точки
	содержатся в Едином государственном реестре недвижимости		определены в результате выполнения комплексных работ кадастровых работ				
	X	Y	X	Y			
1	2	3	4	5	6	7	8
						-	
н63У	-	-	577264.58	2178464.46	-	-	-
н62У	-	-	577261.29	2178463.82	-	-	-
н61У	-	-	577262.59	2178457.49	-	-	-
н64У	-	-	577265.88	2178458.13	-	-	-
н63У	-	-	577264.58	2178464.46	-	-	-

2. Сведения о частях границ уточняемого земельного участка с кадастровым номером 53:23:7813000:79 :

Обозначение части границ		Горизонтальное проложение (S), м	Описание прохождения части границ	Сведения о согласовании местоположения границ (согласовано/спорное)
от т.	до т.			
1	2	3	4	5
н63У	н62У	3.35	-	-
н62У	н61У	6.46	-	-
н61У	н64У	3.35	-	-
н64У	н63У	6.46	-	-

3. Сведения о характеристиках уточняемого земельного участка с кадастровым номером 53:23:7813000:79 :

№ п/п	Наименование характеристики земельного участка	Значение характеристики
1	2	3
1.	Адрес земельного участка	Российская Федерация, Новгородская область, город Великий Новгород, гараж 1
1.1.	Сведения о местоположении земельного участка (при отсутствии адреса) в структурированном в соответствии с федеральной информационной адресной системой виде	-
1.2.	Дополнительные сведения о местоположении земельного участка	-
2.	Площадь земельного участка ± величина погрешности определения (вычисления) площади ($P \pm \Delta P$), м ²	22 ± 2
3.	Формула, примененная для вычисления предельной погрешности определения площади земельного участка, с подставленными значениями и итоговые (вычисленные) значения (ΔP), м ²	$\Delta P = 3.5 * Mt * \sqrt{P} = 3.5 * 0,1 * \sqrt{22} = 2$

3. Сведения о характеристиках уточняемого земельного участка с кадастровым номером 53:23:7813000:79 :

№ п/п	Наименование характеристики земельного участка	Значение характеристики
1	2	3
4.	Площадь земельного участка согласно сведениям Единого государственного реестра недвижимости (Ркад), м2	21
5.	Оценка расхождения Р и Ркад (Р - Ркад), м2	1
6.	Предельные минимальный и максимальный размеры земельного участка (Рмин и Рмакс), м2	- -
7.	Вид (виды) разрешенного использования	-
7.1.	Дополнительные сведения об использовании земельного участка	-
8.	Кадастровый или иной государственный учетный номер (инвентарный) здания, сооружения, объекта незавершенного строительства, расположенного на земельном участке	53:23:7813000:2143
9.	Сведения о земельных участках (землях общего пользования, территории общего пользования), посредством которых обеспечивается доступ	Земли общего пользования
10.	Иные сведения	-

4. Пояснения к сведениям об уточняемом земельном участке с кадастровым номером 53:23:7813000:79 :

1.	-
----	---

Сведения об уточняемых земельных участках, необходимые для исправления реестровых ошибок в сведениях о местоположении их границ

1. Сведения о характерных точках границ уточняемого земельного участка с кадастровым номером 53:23:7813000:1 :

Система координат МСК 53 (Зона-2)					Зона №2		
Обозначение характерных точек границ	Координаты, м				Метод определения координат	Формулы, примененные для расчета средней квадратической погрешности определения координат характерных точек границ (Mt), с подставленными в такие формулы значениями и итоговые (вычисленные) значения Mt, м	Описание закрепления точки
	содержатся в Едином государственном реестре недвижимости		определены в результате выполнения комплексных кадастровых работ				
	X	Y	X	Y			
1	2	3	4	5	6	7	8
						-	
1	577406.34	2178316.84	577406.34	2178316.84	-	0.1	-
2	577402.90	2178322.51	577402.90	2178322.51	-	0.1	-
3	577399.05	2178320.57	577399.05	2178320.57	-	0.1	-
4	577334.38	2178291.68	577334.38	2178291.68	-	0.1	-
5	577344.14	2178267.98	577344.14	2178267.98	-	0.1	-
6	577367.08	2178278.46	577367.08	2178278.46	-	0.1	-
7	577368.68	2178274.86	577368.68	2178274.86	-	0.1	-
8	577383.67	2178280.87	577383.67	2178280.87	-	0.1	-
9	577380.63	2178287.98	577380.63	2178287.98	-	0.1	-
10	577392.79	2178293.60	577392.79	2178293.60	-	0.1	-
11	577399.03	2178295.46	577399.03	2178295.46	-	0.1	-
1	577406.34	2178316.84	577406.34	2178316.84	-	0.1	-

2. Сведения о частях границ уточняемого земельного участка с кадастровым номером 53:23:7813000:1 :

Обозначение части границ		Горизонтальное проложение (S), м	Описание прохождения части границ	Сведения о согласовании местоположения границ (согласовано/спорное)
от т.	до т.			
1	2	3	4	5
1	2	6.63	-	-
2	3	4.31	-	-
3	4	70.83	-	-
4	5	25.63	-	-
5	6	25.22	-	-
6	7	3.94	-	-
7	8	16.15	-	-
8	9	7.73	-	-
9	10	13.40	-	-
10	11	6.51	-	-
11	1	22.60	-	-

3. Сведения о характеристиках уточняемого земельного участка с кадастровым номером 53:23:7813000:1 :		
№ п/п	Наименование характеристики	Значение характеристики
1	2	3
1.	Адрес земельного участка	Российская Федерация, 173015, Новгородская область, город Великий Новгород, улица Белова, дом 13, корпус 1
1.1.	Сведения о местоположении земельного участка (при отсутствии адреса) в структурированном в соответствии с федеральной информационной адресной системой виде	-
1.2.	Дополнительные сведения о местоположении земельного участка	-
2.	Площадь земельного участка \pm величина погрешности определения (вычисления) площади ($P \pm \Delta P$), м ²	1781 \pm 15
3.	Формула, примененная для расчета предельной допустимой погрешности определения площади земельного участка, с подставленными значениями и итоговые (вычисленные) значения (ΔP), м ²	$\Delta P = 3.5 * M_t * \sqrt{P} = 3.5 * 0,1 * \sqrt{1781} = 15$
4.	Площадь земельного участка согласно сведениям Единого государственного реестра недвижимости (Ркад), м ²	1781
5.	Оценка расхождения Р и Ркад (Р - Ркад), м ²	-
6.	Предельные минимальный и максимальный размеры земельного участка (Рмин и Рмакс), м ²	- -
7.	Кадастровый номер или иной государственный учетный номер (инвентарный) объекта недвижимости, расположенного на земельном участке	53:23:0000000:947
8.	Вид (виды) разрешенного использования	-
8.1.	Дополнительные сведения об использовании земельного участка	-
9.	Сведения о земельных участках (землях общего пользования, территории общего пользования), посредством которых обеспечивается доступ	Земли общего пользования
10.	Иные сведения	-
4. Пояснения к сведениям об уточняемом земельном участке с кадастровым номером 53:23:7813000:1 :		
1.	-	

Сведения об уточняемых земельных участках, необходимые для исправления реестровых ошибок в сведениях о местоположении их границ

1. Сведения о характерных точках границ уточняемого земельного участка с кадастровым номером 53:23:7813000:2 :

Система координат МСК 53 (Зона-2)					Зона №2		
Обозначение характерных точек границ	Координаты, м				Метод определения координат	Формулы, примененные для расчета средней квадратической погрешности определения координат характерных точек границ (Mt), с подставленными в такие формулы значениями и итоговые (вычисленные) значения Mt, м	Описание закрепления точки
	содержатся в Едином государственном реестре недвижимости		определены в результате выполнения комплексных кадастровых работ				
	X	Y	X	Y			
1	2	3	4	5	6	7	8
						-	
12	577316.82	2178365.67	577316.82	2178365.67	-	0.1	-
13	577311.29	2178363.65	577311.29	2178363.65	-	0.1	-
14	577311.41	2178363.20	577311.41	2178363.20	-	0.1	-
15	577305.68	2178361.17	577305.68	2178361.17	-	0.1	-
16	577308.79	2178352.94	577308.79	2178352.94	-	0.1	-
17	577310.86	2178345.51	577310.86	2178345.51	-	0.1	-
18	577316.72	2178333.22	577316.72	2178333.22	-	0.1	-
19	577322.43	2178319.41	577322.43	2178319.41	-	0.1	-
20	577327.73	2178306.11	577327.73	2178306.11	-	0.1	-
21	577333.58	2178291.32	577333.58	2178291.32	-	0.1	-
4	577334.38	2178291.68	577334.38	2178291.68	-	0.1	-
3	577399.05	2178320.57	577399.05	2178320.57	-	0.1	-
22	577394.79	2178330.27	577394.79	2178330.27	-	0.1	-
23	577384.28	2178351.86	577384.28	2178351.86	-	0.1	-
24	577368.99	2178383.90	577368.99	2178383.90	-	0.1	-
26	-	-	577368.75	2178383.81	-	0.1	-
32	-	-	577344.54	2178374.16	-	0.1	-
25	577317.80	2178363.51	577317.80	2178363.51	-	0.1	-
12	577316.82	2178365.67	577316.82	2178365.67	-	0.1	-

2. Сведения о частях границ уточняемого земельного участка с кадастровым номером 53:23:7813000:2 :

Обозначение части границ		Горизонтальное положение (S), м	Описание прохождения части границ	Сведения о согласовании местоположения границ (согласовано/спорное)
от т.	до т.			
1	2	3	4	5
12	13	5.89	-	-
13	14	0.47	-	-
14	15	6.08	-	-
15	16	8.80	-	-
16	17	7.71	-	-

2. Сведения о частях границ уточняемого земельного участка с кадастровым номером 53:23:7813000:2 :				
Обозначение части границ		Горизонтальное проложение (S), м	Описание прохождения части границ	Сведения о согласовании местоположения границ (согласовано/спорное)
от т.	до т.			
1	2	3	4	5
17	18	13.62	-	-
18	19	14.94	-	-
19	20	14.32	-	-
20	21	15.90	-	-
21	4	0.88	-	-
4	3	70.83	-	-
3	22	10.59	-	-
22	23	24.01	-	-
23	24	35.50	-	-
24	26	0.26	-	-
26	32	26.06	-	-
32	25	28.78	-	-
25	12	2.37	-	-
3. Сведения о характеристиках уточняемого земельного участка с кадастровым номером 53:23:7813000:2 :				
№ п/п	Наименование характеристики		Значение характеристики	
1	2		3	
1.	Адрес земельного участка		Российская Федерация, 173015, Новгородская область, город Великий Новгород, улица Белова, дом 9, корпус 1	
1.1.	Сведения о местоположении земельного участка (при отсутствии адреса) в структурированном в соответствии с федеральной информационной адресной системой виде		-	
1.2.	Дополнительные сведения о местоположении земельного участка		-	
2.	Площадь земельного участка ± величина погрешности определения (вычисления) площади ($P \pm \Delta P$), м ²		5011 ± 25	
3.	Формула, примененная для расчета предельной допустимой погрешности определения площади земельного участка, с подставленными значениями и итоговые (вычисленные) значения (ΔP), м ²		$\Delta P = 3.5 * M_t * \sqrt{P} = 3.5 * 0,1 * \sqrt{5011} = 25$	
4.	Площадь земельного участка согласно сведениям Единого государственного реестра недвижимости (Ркад), м ²		5012	
5.	Оценка расхождения P и Ркад ($P - P_{кад}$), м ²		1	
6.	Предельные минимальный и максимальный размеры земельного участка (P _{мин} и P _{макс}), м ²		-	
7.	Кадастровый номер или иной государственный учетный номер (инвентарный) объекта недвижимости, расположенного на земельном участке		53:23:7813000:117 53:23:7813000:116	
8.	Вид (виды) разрешенного использования		-	
8.1.	Дополнительные сведения об использовании земельного участка		-	
9.	Сведения о земельных участках (землях общего пользования, территории общего пользования), посредством которых обеспечивается доступ		Земли общего пользования	

3. Сведения о характеристиках уточняемого земельного участка с кадастровым номером 53:23:7813000:2 :

№ п/п	Наименование характеристики	Значение характеристики
1	2	3
10.	Иные сведения	-

4. Пояснения к сведениям об уточняемом земельном участке с кадастровым номером 53:23:7813000:2 :

1.	-
----	---

Сведения об уточняемых земельных участках, необходимые для исправления реестровых ошибок в сведениях о местоположении их границ

1. Сведения о характерных точках границ уточняемого земельного участка с кадастровым номером 53:23:7813000:3 :

Система координат МСК 53 (Зона-2)					Зона №2		
Обозначение характерных точек границ	Координаты, м				Метод определения координат	Формулы, примененные для расчета средней квадратической погрешности определения координат характерных точек границ (Mt), с подставленными в такие формулы значениями и итоговые (вычисленные) значения Mt, м	Описание закрепления точки
	содержатся в Едином государственном реестре недвижимости		определены в результате выполнения комплексных кадастровых работ				
	X	Y	X	Y			
1	2	3	4	5	6	7	8
						-	
26	577368.75	2178383.81	577368.75	2178383.81	-	0.1	-
27	577323.85	2178491.14	577323.85	2178491.14	-	0.1	-
н1У	-	-	577323.45	2178490.53	-	0.1	-
28	577304.18	2178461.48	577304.18	2178461.48	-	0.2	-
29	577311.12	2178452.84	577311.12	2178452.84	-	0.1	-
30	577314.47	2178443.64	577314.47	2178443.64	-	0.1	-
31	577335.98	2178391.66	577335.98	2178391.66	-	0.1	-
32	577344.54	2178374.16	577344.54	2178374.16	-	0.1	-
26	577368.75	2178383.81	577368.75	2178383.81	-	0.1	-

2. Сведения о частях границ уточняемого земельного участка с кадастровым номером 53:23:7813000:3 :

Обозначение части границ		Горизонтальное проложение (S), м	Описание прохождения части границ	Сведения о согласовании местоположения границ (согласовано/спорное)
от т.	до т.			
1	2	3	4	5
26	27	116.34	-	-
27	н1У	0.73	-	-
н1У	28	34.86	-	-
28	29	11.08	-	-
29	30	9.79	-	-
30	31	56.25	-	-
31	32	19.48	-	-
32	26	26.06	-	-

3. Сведения о характеристиках уточняемого земельного участка с кадастровым номером 53:23:7813000:3 :

№ п/п	Наименование характеристики	Значение характеристики
1	2	3
1.	Адрес земельного участка	Российская Федерация, 173015, Новгородская область, город Великий Новгород, улица Белова, дом 5, корпус 1

3. Сведения о характеристиках уточняемого земельного участка с кадастровым номером 53:23:7813000:3 :		
№ п/п	Наименование характеристики	Значение характеристики
1	2	3
1.1.	Сведения о местоположении земельного участка (при отсутствии адреса) в структурированном в соответствии с федеральной информационной адресной системой виде	-
1.2.	Дополнительные сведения о местоположении земельного участка	-
2.	Площадь земельного участка ± величина погрешности определения (вычисления) площади ($P \pm \Delta P$), м ²	2901 ± 19
3.	Формула, примененная для расчета предельной допустимой погрешности определения площади земельного участка, с подставленными значениями и итоговые (вычисленные) значения (ΔP), м ²	$\Delta P = 3.5 * M_t * \sqrt{P} = 3.5 * 0,1 * \sqrt{2901} = 19$
4.	Площадь земельного участка согласно сведениям Единого государственного реестра недвижимости ($P_{\text{кад}}$), м ²	3354
5.	Оценка расхождения P и $P_{\text{кад}}$ ($P - P_{\text{кад}}$), м ²	453
6.	Предельные минимальный и максимальный размеры земельного участка ($P_{\text{мин}}$ и $P_{\text{макс}}$), м ²	- -
7.	Кадастровый номер или иной государственный учетный номер (инвентарный) объекта недвижимости, расположенного на земельном участке	53:23:7813000:106
8.	Вид (виды) разрешенного использования	-
8.1.	Дополнительные сведения об использовании земельного участка	-
9.	Сведения о земельных участках (землях общего пользования, территории общего пользования), посредством которых обеспечивается доступ	Земли общего пользования
10.	Иные сведения	-
4. Пояснения к сведениям об уточняемом земельном участке с кадастровым номером 53:23:7813000:3 :		
1.	-	

Сведения об уточняемых земельных участках, необходимые для исправления реестровых ошибок в сведениях о местоположении их границ

1. Сведения о характерных точках границ уточняемого земельного участка с кадастровым номером 53:23:7813000:5 :

Система координат МСК 53 (Зона-2)

Зона №2

Обозначение характерных точек границ	Координаты, м				Метод определения координат	Формулы, примененные для расчета средней квадратической погрешности определения координат характерных точек границ (Mt), с подставленными в такие формулы значениями и итоговые (вычисленные) значения Mt, м	Описание закрепления точки
	содержатся в Едином государственном реестре недвижимости		определены в результате выполнения комплексных кадастровых работ				
	X	Y	X	Y			
1	2	3	4	5	6	7	8
						-	
33	577378.64	2178252.50	577378.64	2178252.50	-	0.1	-
7	577368.68	2178274.86	577368.68	2178274.86	-	0.1	-
6	577367.08	2178278.46	577367.08	2178278.46	-	0.1	-
5	577344.14	2178267.98	577344.14	2178267.98	-	0.1	-
4	577334.38	2178291.68	577334.38	2178291.68	-	0.1	-
34	577303.79	2178276.88	577303.79	2178276.88	-	0.1	-
35	577299.92	2178275.83	577299.92	2178275.83	-	0.1	-
36	577294.64	2178286.09	577294.64	2178286.09	-	0.1	-
37	577289.31	2178292.19	577289.31	2178292.19	-	0.1	-
38	577274.62	2178286.34	577274.62	2178286.34	-	0.1	-
39	577276.77	2178282.10	577276.77	2178282.10	-	0.1	-
40	577269.88	2178279.11	577269.88	2178279.11	-	0.1	-
41	577289.97	2178230.89	577289.97	2178230.89	-	0.1	-
42	577296.28	2178228.01	577296.28	2178228.01	-	0.1	-
43	577301.50	2178227.60	577301.50	2178227.60	-	0.1	-
44	577303.25	2178223.72	577303.25	2178223.72	-	0.1	-
45	577316.26	2178194.43	577316.26	2178194.43	-	0.1	-
46	577317.43	2178191.88	577317.43	2178191.88	-	0.1	-
33	577378.64	2178252.50	577378.64	2178252.50	-	0.1	-

2. Сведения о частях границ уточняемого земельного участка с кадастровым номером 53:23:7813000:5 :

Обозначение части границ		Горизонтальное положение (S), м	Описание прохождения части границ	Сведения о согласовании местоположения границ (согласовано/спорное)
от т.	до т.			
1	2	3	4	5
33	7	24.48	-	-
7	6	3.94	-	-
6	5	25.22	-	-
5	4	25.63	-	-
4	34	33.98	-	-

2. Сведения о частях границ уточняемого земельного участка с кадастровым номером 53:23:7813000:5 :				
Обозначение части границ		Горизонтальное проложение (S), м	Описание прохождения части границ	Сведения о согласовании местоположения границ (согласовано/спорное)
от т.	до т.			
1	2	3	4	5
34	35	4.01	-	-
35	36	11.54	-	-
36	37	8.10	-	-
37	38	15.81	-	-
38	39	4.75	-	-
39	40	7.51	-	-
40	41	52.24	-	-
41	42	6.94	-	-
42	43	5.24	-	-
43	44	4.26	-	-
44	45	32.05	-	-
45	46	2.81	-	-
46	33	86.15	-	-
3. Сведения о характеристиках уточняемого земельного участка с кадастровым номером 53:23:7813000:5 :				
№ п/п	Наименование характеристики		Значение характеристики	
1	2		3	
1.	Адрес земельного участка		Российская Федерация, 173015, Новгородская область, город Великий Новгород, улица Октябрьская, корп 3	
1.1.	Сведения о местоположении земельного участка (при отсутствии адреса) в структурированном в соответствии с федеральной информационной адресной системой виде		-	
1.2.	Дополнительные сведения о местоположении земельного участка		-	
2.	Площадь земельного участка ± величина погрешности определения (вычисления) площади ($P \pm \Delta P$), м ²		5728 ± 26	
3.	Формула, примененная для расчета предельной допустимой погрешности определения площади земельного участка, с подставленными значениями и итоговые (вычисленные) значения (ΔP), м ²		$\Delta P = 3.5 * M_t * \sqrt{P} = 3.5 * 0,1 * \sqrt{5728} = 26$	
4.	Площадь земельного участка согласно сведениям Единого государственного реестра недвижимости (Ркад), м ²		2528	
5.	Оценка расхождения Р и Ркад ($P - P_{кад}$), м ²		3200	
6.	Предельные минимальный и максимальный размеры земельного участка (Рмин и Рмакс), м ²		- -	
7.	Кадастровый номер или иной государственный учетный номер (инвентарный) объекта недвижимости, расположенного на земельном участке		53:23:7813000:124	
8.	Вид (виды) разрешенного использования		-	
8.1.	Дополнительные сведения об использовании земельного участка		-	
9.	Сведения о земельных участках (землях общего пользования, территории общего пользования), посредством которых обеспечивается доступ		Земли общего пользования	

3. Сведения о характеристиках уточняемого земельного участка с кадастровым номером 53:23:7813000:5 :

№ п/п	Наименование характеристики	Значение характеристики
1	2	3
10.	Иные сведения	-

4. Пояснения к сведениям об уточняемом земельном участке с кадастровым номером 53:23:7813000:5 :

1.	-
----	---

Сведения об уточняемых земельных участках, необходимые для исправления реестровых ошибок в сведениях о местоположении их границ

1. Сведения о характерных точках границ уточняемого земельного участка с кадастровым номером 53:23:7813000:7 :

Система координат МСК 53 (Зона-2)

Зона №2

Обозначение характерных точек границ	Координаты, м				Метод определения координат	Формулы, примененные для расчета средней квадратической погрешности определения координат характерных точек границ (Mt), с подставленными в такие формулы значениями и итоговые (вычисленные) значения Mt, м	Описание закрепления точки
	содержатся в Едином государственном реестре недвижимости		определены в результате выполнения комплексных кадастровых работ				
	X	Y	X	Y			
1	2	3	4	5	6	7	8
						-	
47	577271.32	2178328.86	577271.32	2178328.86	-	0.1	-
48	577263.25	2178350.52	577263.25	2178350.52	-	0.1	-
49	577254.68	2178347.33	577254.68	2178347.33	-	0.1	-
50	577248.64	2178344.46	577248.64	2178344.46	-	0.1	-
51	577240.24	2178328.51	577240.24	2178328.51	-	0.1	-
52	577238.76	2178323.38	577238.76	2178323.38	-	0.1	-
53	577221.78	2178315.84	577221.78	2178315.84	-	0.1	-
54	577232.11	2178299.18	577232.11	2178299.18	-	0.1	-
55	577236.90	2178288.72	577236.90	2178288.72	-	0.1	-
56	577238.86	2178283.18	577238.86	2178283.18	-	0.1	-
57	577242.57	2178284.47	577242.57	2178284.47	-	0.1	-
58	577248.68	2178269.92	577248.68	2178269.92	-	0.1	-
40	577269.88	2178279.11	577269.88	2178279.11	-	0.1	-
39	577276.77	2178282.10	577276.77	2178282.10	-	0.1	-
38	577274.62	2178286.34	577274.62	2178286.34	-	0.1	-
59	577285.85	2178290.81	577285.85	2178290.81	-	0.1	-
47	577271.32	2178328.86	577271.32	2178328.86	-	0.1	-

2. Сведения о частях границ уточняемого земельного участка с кадастровым номером 53:23:7813000:7 :

Обозначение части границ		Горизонтальное проложение (S), м	Описание прохождения части границ	Сведения о согласовании местоположения границ (согласовано/спорное)
от т.	до т.			
1	2	3	4	5
47	48	23.11	-	-
48	49	9.14	-	-
49	50	6.69	-	-
50	51	18.03	-	-
51	52	5.34	-	-
52	53	18.58	-	-
53	54	19.60	-	-

2. Сведения о частях границ уточняемого земельного участка с кадастровым номером 53:23:7813000:7 :				
Обозначение части границ		Горизонтальное проложение (S), м	Описание прохождения части границ	Сведения о согласовании местоположения границ (согласовано/спорное)
от т.	до т.			
1	2	3	4	5
54	55	11.50	-	-
55	56	5.88	-	-
56	57	3.93	-	-
57	58	15.78	-	-
58	40	23.11	-	-
40	39	7.51	-	-
39	38	4.75	-	-
38	59	12.09	-	-
59	47	40.73	-	-
3. Сведения о характеристиках уточняемого земельного участка с кадастровым номером 53:23:7813000:7 :				
№ п/п	Наименование характеристики		Значение характеристики	
1	2		3	
1.	Адрес земельного участка		Российская Федерация, 173015, Новгородская область, город Великий Новгород, улица Октябрьская, корп 2	
1.1.	Сведения о местоположении земельного участка (при отсутствии адреса) в структурированном в соответствии с федеральной информационной адресной системой виде		-	
1.2.	Дополнительные сведения о местоположении земельного участка		-	
2.	Площадь земельного участка ± величина погрешности определения (вычисления) площади ($P \pm \Delta P$), м ²		2784 ± 18	
3.	Формула, примененная для расчета предельной допустимой погрешности определения площади земельного участка, с подставленными значениями и итоговые (вычисленные) значения (ΔP), м ²		$\Delta P = 3.5 * M_t * \sqrt{P} = 3.5 * 0,1 * \sqrt{2784} = 18$	
4.	Площадь земельного участка согласно сведениям Единого государственного реестра недвижимости (Ркад), м ²		2784	
5.	Оценка расхождения Р и Ркад ($P - P_{кад}$), м ²		-	
6.	Предельные минимальный и максимальный размеры земельного участка ($P_{мин}$ и $P_{макс}$), м ²		-	
7.	Кадастровый номер или иной государственный учетный номер (инвентарный) объекта недвижимости, расположенного на земельном участке		53:23:7813000:123	
8.	Вид (виды) разрешенного использования		-	
8.1.	Дополнительные сведения об использовании земельного участка		-	
9.	Сведения о земельных участках (землях общего пользования, территории общего пользования), посредством которых обеспечивается доступ		Земли общего пользования	
10.	Иные сведения		-	
4. Пояснения к сведениям об уточняемом земельном участке с кадастровым номером 53:23:7813000:7 :				
1.	-			

Сведения об уточняемых земельных участках, необходимые для исправления реестровых ошибок в сведениях о местоположении их границ

1. Сведения о характерных точках границ уточняемого земельного участка с кадастровым номером 53:23:7813000:8 :

Система координат МСК 53 (Зона-2)

Зона №2

Обозначение характерных точек границ	Координаты, м				Метод определения координат	Формулы, примененные для расчета средней квадратической погрешности определения координат характерных точек границ (Mt), с подставленными в такие формулы значениями и итоговые (вычисленные) значения Mt, м	Описание закрепления точки
	содержатся в Едином государственном реестре недвижимости		определены в результате выполнения комплексных кадастровых работ				
	X	Y	X	Y			
1	2	3	4	5	6	7	8
						-	
60	577288.44	2178359.87	577288.44	2178359.87	-	0.01	-
61	577272.58	2178398.52	577272.58	2178398.52	-	0.01	-
62	577283.95	2178411.15	577283.95	2178411.15	-	0.01	-
63	577286.78	2178418.55	577286.78	2178418.55	-	0.01	-
64	577281.95	2178427.66	577281.95	2178427.66	-	0.01	-
65	577200.03	2178390.67	577200.03	2178390.67	-	0.01	-
66	577199.04	2178372.38	577199.04	2178372.38	-	0.01	-
67	577216.69	2178378.80	577216.69	2178378.80	-	0.01	-
68	577223.29	2178377.14	577223.29	2178377.14	-	0.01	-
69	577223.96	2178378.17	577223.96	2178378.17	-	0.01	-
70	577225.77	2178379.33	577225.77	2178379.33	-	0.01	-
71	577239.70	2178385.36	577239.70	2178385.36	-	0.01	-
49	577254.68	2178347.33	577254.68	2178347.33	-	0.01	-
48	577263.25	2178350.52	577263.25	2178350.52	-	0.01	-
60	577288.44	2178359.87	577288.44	2178359.87	-	0.01	-

2. Сведения о частях границ уточняемого земельного участка с кадастровым номером 53:23:7813000:8 :

Обозначение части границ		Горизонтальное проложение (S), м	Описание прохождения части границ	Сведения о согласовании местоположения границ (согласовано/спорное)
от т.	до т.			
1	2	3	4	5
60	61	41.78	-	-
61	62	16.99	-	-
62	63	7.92	-	-
63	64	10.31	-	-
64	65	89.88	-	-
65	66	18.32	-	-
66	67	18.78	-	-
67	68	6.81	-	-
68	69	1.23	-	-

2. Сведения о частях границ уточняемого земельного участка с кадастровым номером 53:23:7813000:8 :				
Обозначение части границ		Горизонтальное проложение (S), м	Описание прохождения части границ	Сведения о согласовании местоположения границ (согласовано/спорное)
от т.	до т.			
1	2	3	4	5
69	70	2.15	-	-
70	71	15.18	-	-
71	49	40.87	-	-
49	48	9.14	-	-
48	60	26.87	-	-
3. Сведения о характеристиках уточняемого земельного участка с кадастровым номером 53:23:7813000:8 :				
№ п/п	Наименование характеристики		Значение характеристики	
1	2		3	
1.	Адрес земельного участка		Российская Федерация, 173015, Новгородская область, город Великий Новгород, улица Псковская, дом 16, корп 2	
1.1.	Сведения о местоположении земельного участка (при отсутствии адреса) в структурированном в соответствии с федеральной информационной адресной системой виде		-	
1.2.	Дополнительные сведения о местоположении земельного участка		-	
2.	Площадь земельного участка ± величина погрешности определения (вычисления) площади (P ± ΔP), м2		3363 ± 20	
3.	Формула, примененная для расчета предельной допустимой погрешности определения площади земельного участка, с подставленными значениями и итоговые (вычисленные) значения (ΔP), м2		$\Delta P = 3.5 * M_t * \sqrt{P} = 3.5 * 0,1 * \sqrt{3363} = 20$	
4.	Площадь земельного участка согласно сведениям Единого государственного реестра недвижимости (P _{кад}), м2		3363	
5.	Оценка расхождения P и P _{кад} (P - P _{кад}), м2		-	
6.	Предельные минимальный и максимальный размеры земельного участка (P _{мин} и P _{макс}), м2		-	
7.	Кадастровый номер или иной государственный учетный номер (инвентарный) объекта недвижимости, расположенного на земельном участке		53:23:7813000:146	
8.	Вид (виды) разрешенного использования		-	
8.1.	Дополнительные сведения об использовании земельного участка		-	
9.	Сведения о земельных участках (землях общего пользования, территории общего пользования), посредством которых обеспечивается доступ		Земли общего пользования	
10.	Иные сведения		-	
4. Пояснения к сведениям об уточняемом земельном участке с кадастровым номером 53:23:7813000:8 :				
1.	-			

Сведения об уточняемых земельных участках, необходимые для исправления реестровых ошибок в сведениях о местоположении их границ

1. Сведения о характерных точках границ уточняемого земельного участка с кадастровым номером 53:23:7813000:9 :

Система координат МСК 53 (Зона-2)

Зона №2

Обозначение характерных точек границ	Координаты, м				Метод определения координат	Формулы, примененные для расчета средней квадратической погрешности определения координат характерных точек границ (Mt), с подставленными в такие формулы значениями и итоговые (вычисленные) значения Mt, м	Описание закрепления точки
	содержатся в Едином государственном реестре недвижимости		определены в результате выполнения комплексных кадастровых работ				
	X	Y	X	Y			
1	2	3	4	5	6	7	8
						-	
72	577274.06	2178442.55	577274.59	2178442.77	-	0.1	-
73	577268.87	2178452.82	577270.34	2178452.97	-	0.1	-
74	577252.29	2178452.13	577252.29	2178452.13	-	0.1	-
75	577249.62	2178451.28	577249.62	2178451.28	-	0.1	-
76	577252.33	2178445.54	577252.33	2178445.54	-	0.1	-
77	577233.33	2178437.03	577233.33	2178437.03	-	0.1	-
78	577232.20	2178440.55	577232.20	2178440.55	-	0.1	-
79	577225.11	2178437.41	577225.11	2178437.41	-	0.1	-
80	577231.37	2178422.48	577231.37	2178422.48	-	0.1	-
72	577274.06	2178442.55	577274.59	2178442.77	-	0.1	-

2. Сведения о частях границ уточняемого земельного участка с кадастровым номером 53:23:7813000:9 :

Обозначение части границ		Горизонтальное проложение (S), м	Описание прохождения части границ	Сведения о согласовании местоположения границ (согласовано/спорное)
от т.	до т.			
1	2	3	4	5
72	73	11.05	-	-
73	74	18.07	-	-
74	75	2.80	-	-
75	76	6.35	-	-
76	77	20.82	-	-
77	78	3.70	-	-
78	79	7.75	-	-
79	80	16.19	-	-
80	72	47.75	-	-

3. Сведения о характеристиках уточняемого земельного участка с кадастровым номером 53:23:7813000:9 :		
№ п/п	Наименование характеристики	Значение характеристики
1	2	3
1.	Адрес земельного участка	Российская Федерация, 173015, Новгородская область, город Великий Новгород, улица Белова, дом 3а, корпус 1
1.1.	Сведения о местоположении земельного участка (при отсутствии адреса) в структурированном в соответствии с федеральной информационной адресной системой виде	-
1.2.	Дополнительные сведения о местоположении земельного участка	-
2.	Площадь земельного участка ± величина погрешности определения (вычисления) площади ($P \pm \Delta P$), м ²	666 ± 9
3.	Формула, примененная для расчета предельной допустимой погрешности определения площади земельного участка, с подставленными значениями и итоговые (вычисленные) значения (ΔP), м ²	$\Delta P = 3.5 * M_t * \sqrt{P} = 3.5 * 0,1 * \sqrt{666} = 9$
4.	Площадь земельного участка согласно сведениям Единого государственного реестра недвижимости (Ркад), м ²	654
5.	Оценка расхождения Р и Ркад (Р - Ркад), м ²	12
6.	Предельные минимальный и максимальный размеры земельного участка (Рмин и Рмакс), м ²	- -
7.	Кадастровый номер или иной государственный учетный номер (инвентарный) объекта недвижимости, расположенного на земельном участке	53:23:7813000:135
8.	Вид (виды) разрешенного использования	-
8.1.	Дополнительные сведения об использовании земельного участка	-
9.	Сведения о земельных участках (землях общего пользования, территории общего пользования), посредством которых обеспечивается доступ	Земли общего пользования
10.	Иные сведения	-
4. Пояснения к сведениям об уточняемом земельном участке с кадастровым номером 53:23:7813000:9 :		
1.	-	

Сведения об уточняемых земельных участках, необходимые для исправления реестровых ошибок в сведениях о местоположении их границ

1. Сведения о характерных точках границ уточняемого земельного участка с кадастровым номером 53:23:7813000:10 :

Система координат МСК 53 (Зона-2)

Зона №2

Обозначение характерных точек границ	Координаты, м				Метод определения координат	Формулы, примененные для расчета средней квадратической погрешности определения координат характерных точек границ (Mt), с подставленными в такие формулы значениями и итоговые (вычисленные) значения Mt, м	Описание закрепления точки
	содержатся в Едином государственном реестре недвижимости		определены в результате выполнения комплексных кадастровых работ				
	X	Y	X	Y			
1	2	3	4	5	6	7	8
						-	
81	577262.35	2178479.12	577262.35	2178479.12	-	0.1	-
82	577251.60	2178521.04	577251.65	2178520.94	-	0.1	-
н2У	-	-	577251.28	2178549.44	-	0.1	-
83	577251.21	2178555.89	577251.21	2178555.89	-	0.1	-
84	577208.11	2178517.01	577208.11	2178517.01	-	0.1	-
85	577201.63	2178510.85	577201.63	2178510.85	-	0.1	-
86	577177.89	2178489.81	577177.89	2178489.81	-	0.1	-
87	577176.40	2178481.57	577176.40	2178481.57	-	0.1	-
88	577187.20	2178465.52	577187.20	2178465.52	-	0.1	-
89	577183.66	2178455.61	577183.66	2178455.61	-	0.1	-
90	577191.28	2178441.49	577191.28	2178441.49	-	0.1	-
91	577227.42	2178452.15	577227.42	2178452.15	-	0.1	-
92	577235.80	2178452.76	577235.80	2178452.76	-	0.1	-
93	577233.32	2178459.13	577233.32	2178459.13	-	0.1	-
94	577232.04	2178462.40	577232.04	2178462.40	-	0.1	-
95	577237.92	2178464.49	577237.92	2178464.49	-	0.1	-
96	577234.66	2178472.96	577234.66	2178472.96	-	0.1	-
97	577239.97	2178475.28	577239.97	2178475.28	-	0.1	-
98	577241.80	2178471.86	577241.80	2178471.86	-	0.1	-
99	577242.75	2178472.74	577242.75	2178472.74	-	0.1	-
81	577262.35	2178479.12	577262.35	2178479.12	-	0.1	-

2. Сведения о частях границ уточняемого земельного участка с кадастровым номером 53:23:7813000:10 :

Обозначение части границ		Горизонтальное проложение (S), м	Описание прохождения части границ	Сведения о согласовании местоположения границ (согласовано/спорное)
от т.	до т.			
1	2	3	4	5
81	82	43.17	-	-
82	н2У	28.50	-	-
н2У	83	6.45	-	-

2. Сведения о частях границ уточняемого земельного участка с кадастровым номером 53:23:7813000:10 :				
Обозначение части границ		Горизонтальное проложение (S), м	Описание прохождения части границ	Сведения о согласовании местоположения границ (согласовано/спорное)
от т.	до т.			
1	2	3	4	5
83	84	58.05	-	-
84	85	8.94	-	-
85	86	31.72	-	-
86	87	8.37	-	-
87	88	19.35	-	-
88	89	10.52	-	-
89	90	16.04	-	-
90	91	37.68	-	-
91	92	8.40	-	-
92	93	6.84	-	-
93	94	3.51	-	-
94	95	6.24	-	-
95	96	9.08	-	-
96	97	5.79	-	-
97	98	3.88	-	-
98	99	1.29	-	-
99	81	20.61	-	-
3. Сведения о характеристиках уточняемого земельного участка с кадастровым номером 53:23:7813000:10 :				
№ п/п	Наименование характеристики		Значение характеристики	
1	2		3	
1.	Адрес земельного участка		Российская Федерация, 173015, Новгородская область, город Великий Новгород, улица Псковская, корп 4	
1.1.	Сведения о местоположении земельного участка (при отсутствии адреса) в структурированном в соответствии с федеральной информационной адресной системой виде		-	
1.2.	Дополнительные сведения о местоположении земельного участка		-	
2.	Площадь земельного участка ± величина погрешности определения (вычисления) площади ($P \pm \Delta P$), м ²		5161 ± 25	
3.	Формула, примененная для расчета предельной допустимой погрешности определения площади земельного участка, с подставленными значениями и итоговые (вычисленные) значения (ΔP), м ²		$\Delta P = 3.5 * M_t * \sqrt{P} = 3.5 * 0,1 * \sqrt{5161} = 25$	
4.	Площадь земельного участка согласно сведениям Единого государственного реестра недвижимости (Ркад), м ²		5162	
5.	Оценка расхождения Р и Ркад (Р - Ркад), м ²		1	
6.	Предельные минимальный и максимальный размеры земельного участка (Рмин и Рмакс), м ²		-	
7.	Кадастровый номер или иной государственный учетный номер (инвентарный) объекта недвижимости, расположенного на земельном участке		53:23:7813000:121	
8.	Вид (виды) разрешенного использования		-	

3. Сведения о характеристиках уточняемого земельного участка с кадастровым номером 53:23:7813000:10 :

№ п/п	Наименование характеристики	Значение характеристики
1	2	3
8.1.	Дополнительные сведения об использовании земельного участка	-
9.	Сведения о земельных участках (землях общего пользования, территории общего пользования), посредством которых обеспечивается доступ	Земли общего пользования
10.	Иные сведения	-

4. Пояснения к сведениям об уточняемом земельном участке с кадастровым номером 53:23:7813000:10 :

1.	-
----	---

--	--

Сведения об уточняемых земельных участках, необходимые для исправления реестровых ошибок в сведениях о местоположении их границ

1. Сведения о характерных точках границ уточняемого земельного участка с кадастровым номером 53:23:7813000:11 :

Система координат МСК 53 (Зона-2)					Зона №2		
Обозначение характерных точек границ	Координаты, м				Метод определения координат	Формулы, примененные для расчета средней квадратической погрешности определения координат характерных точек границ (Mt), с подставленными в такие формулы значениями и итоговые (вычисленные) значения Mt, м	Описание закрепления точки
	содержатся в Едином государственном реестре недвижимости		определены в результате выполнения комплексных кадастровых работ				
	X	Y	X	Y			
1	2	3	4	5	6	7	8
						-	
87	577176.40	2178481.57	577176.40	2178481.57	-	-	-
100	577176.97	2178484.71	577176.97	2178484.71	-	-	-
101	577108.13	2178419.95	577108.13	2178419.95	-	-	-
102	577108.82	2178418.56	577108.82	2178418.56	-	-	-
103	577132.26	2178406.99	577132.26	2178406.99	-	-	-
89	577183.66	2178455.61	577183.66	2178455.61	-	-	-
88	577187.20	2178465.52	577187.20	2178465.52	-	-	-
87	577176.40	2178481.57	577176.40	2178481.57	-	-	-

2. Сведения о частях границ уточняемого земельного участка с кадастровым номером 53:23:7813000:11 :

Обозначение части границ		Горизонтальное проложение (S), м	Описание прохождения части границ	Сведения о согласовании местоположения границ (согласовано/спорное)
от т.	до т.			
1	2	3	4	5
87	100	3.19	-	-
100	101	94.51	-	-
101	102	1.55	-	-
102	103	26.14	-	-
103	89	70.75	-	-
89	88	10.52	-	-
88	87	19.35	-	-

3. Сведения о характеристиках уточняемого земельного участка с кадастровым номером 53:23:7813000:11 :

№ п/п	Наименование характеристики	Значение характеристики
1	2	3
1.	Адрес земельного участка	Российская Федерация, 173015, Новгородская область, город Великий Новгород, улица Псковская, дом 16, корп 4
1.1.	Сведения о местоположении земельного участка (при отсутствии адреса) в структурированном в соответствии с федеральной информационной адресной системой виде	-

3. Сведения о характеристиках уточняемого земельного участка с кадастровым номером 53:23:7813000:11 :		
№ п/п	Наименование характеристики	Значение характеристики
1	2	3
1.2.	Дополнительные сведения о местоположении земельного участка	-
2.	Площадь земельного участка ± величина погрешности определения (вычисления) площади ($P \pm \Delta P$), м ²	2213 ± 16
3.	Формула, примененная для расчета предельной допустимой погрешности определения площади земельного участка, с подставленными значениями и итоговые (вычисленные) значения (ΔP), м ²	$\Delta P = 3.5 * M_t * \sqrt{P} = 3.5 * 0,1 * \sqrt{2213} = 16$
4.	Площадь земельного участка согласно сведениям Единого государственного реестра недвижимости ($P_{\text{кад}}$), м ²	2628
5.	Оценка расхождения P и $P_{\text{кад}}$ ($P - P_{\text{кад}}$), м ²	415
6.	Предельные минимальный и максимальный размеры земельного участка ($R_{\text{мин}}$ и $R_{\text{макс}}$), м ²	- -
7.	Кадастровый номер или иной государственный учетный номер (инвентарный) объекта недвижимости, расположенного на земельном участке	53:23:7813000:147
8.	Вид (виды) разрешенного использования	-
8.1.	Дополнительные сведения об использовании земельного участка	-
9.	Сведения о земельных участках (землях общего пользования, территории общего пользования), посредством которых обеспечивается доступ	Земли общего пользования
10.	Иные сведения	-
4. Пояснения к сведениям об уточняемом земельном участке с кадастровым номером 53:23:7813000:11 :		
1.	-	

Сведения об уточняемых земельных участках, необходимые для исправления реестровых ошибок в сведениях о местоположении их границ

1. Сведения о характерных точках границ уточняемого земельного участка с кадастровым номером 53:23:7813000:14 :

Система координат МСК 53 (Зона-2)

Зона №2

Обозначение характерных точек границ	Координаты, м				Метод определения координат	Формулы, примененные для расчета средней квадратической погрешности определения координат характерных точек границ (Mt), с подставленными в такие формулы значениями и итоговые (вычисленные) значения Mt, м	Описание закрепления точки
	содержатся в Едином государственном реестре недвижимости		определены в результате выполнения комплексных кадастровых работ				
	X	Y	X	Y			
1	2	3	4	5	6	7	8
						-	
44	577303.25	2178223.72	577303.25	2178223.72	-	0.1	-
43	577301.50	2178227.60	577301.50	2178227.60	-	0.1	-
42	577296.28	2178228.01	577296.28	2178228.01	-	0.1	-
41	577289.97	2178230.89	577289.97	2178230.89	-	0.1	-
40	577269.88	2178279.11	577269.88	2178279.11	-	0.1	-
58	577248.68	2178269.92	577248.68	2178269.92	-	0.1	-
57	577242.57	2178284.47	577242.57	2178284.47	-	0.1	-
104	577222.28	2178277.40	577222.28	2178277.40	-	0.1	-
105	577256.17	2178204.26	577256.17	2178204.26	-	0.1	-
106	577258.24	2178204.63	577258.24	2178204.63	-	0.1	-
107	577278.96	2178213.63	577278.96	2178213.63	-	0.1	-
108	577298.61	2178223.23	577298.61	2178223.23	-	0.1	-
44	577303.25	2178223.72	577303.25	2178223.72	-	0.1	-

2. Сведения о частях границ уточняемого земельного участка с кадастровым номером 53:23:7813000:14 :

Обозначение части границ		Горизонтальное проложение (S), м	Описание прохождения части границ	Сведения о согласовании местоположения границ (согласовано/спорное)
от т.	до т.			
1	2	3	4	5
44	43	4.26	-	-
43	42	5.24	-	-
42	41	6.94	-	-
41	40	52.24	-	-
40	58	23.11	-	-
58	57	15.78	-	-
57	104	21.49	-	-
104	105	80.61	-	-
105	106	2.10	-	-
106	107	22.59	-	-
107	108	21.87	-	-

2. Сведения о частях границ уточняемого земельного участка с кадастровым номером 53:23:7813000:14 :				
Обозначение части границ		Горизонтальное проложение (S), м	Описание прохождения части границ	Сведения о согласовании местоположения границ (согласовано/спорное)
от т.	до т.			
1	2	3	4	5
108	44	4.67	-	-
3. Сведения о характеристиках уточняемого земельного участка с кадастровым номером 53:23:7813000:14 :				
№ п/п	Наименование характеристики		Значение характеристики	
1	2		3	
1.	Адрес земельного участка		Российская Федерация, 173015, Новгородская область, город Великий Новгород, улица Октябрьская, дом 14а, корп 3	
1.1.	Сведения о местоположении земельного участка (при отсутствии адреса) в структурированном в соответствии с федеральной информационной адресной системой виде		-	
1.2.	Дополнительные сведения о местоположении земельного участка		-	
2.	Площадь земельного участка ± величина погрешности определения (вычисления) площади (P ± ΔP), м ²		3121 ± 20	
3.	Формула, примененная для расчета предельной допустимой погрешности определения площади земельного участка, с подставленными значениями и итоговые (вычисленные) значения (ΔP), м ²		$\Delta P = 3.5 * M_t * \sqrt{P} = 3.5 * 0,1 * \sqrt{3121} = 20$	
4.	Площадь земельного участка согласно сведениям Единого государственного реестра недвижимости (P _{кад}), м ²		3121	
5.	Оценка расхождения P и P _{кад} (P - P _{кад}), м ²		-	
6.	Предельные минимальный и максимальный размеры земельного участка (P _{мин} и P _{макс}), м ²		-	
7.	Кадастровый номер или иной государственный учетный номер (инвентарный) объекта недвижимости, расположенного на земельном участке		53:23:7813000:120	
8.	Вид (виды) разрешенного использования		-	
8.1.	Дополнительные сведения об использовании земельного участка		-	
9.	Сведения о земельных участках (землях общего пользования, территории общего пользования), посредством которых обеспечивается доступ		Земли общего пользования	
10.	Иные сведения		-	
4. Пояснения к сведениям об уточняемом земельном участке с кадастровым номером 53:23:7813000:14 :				
1.	-			

Сведения об уточняемых земельных участках, необходимые для исправления реестровых ошибок в сведениях о местоположении их границ

1. Сведения о характерных точках границ уточняемого земельного участка с кадастровым номером 53:23:7813000:19 :

Система координат МСК 53 (Зона-2)

Зона №2

Обозначение характерных точек границ	Координаты, м				Метод определения координат	Формулы, примененные для расчета средней квадратической погрешности определения координат характерных точек границ (Mt), с подставленными в такие формулы значениями и итоговые (вычисленные) значения Mt, м	Описание закрепления точки
	содержатся в Едином государственном реестре недвижимости		определены в результате выполнения комплексных кадастровых работ				
	X	Y	X	Y			
1	2	3	4	5	6	7	8
						-	
109	577105.74	2178417.70	577105.74	2178417.70	-	-	-
110	577023.05	2178339.95	577023.05	2178339.95	-	-	-
111	577024.83	2178338.12	577024.83	2178338.12	-	-	-
112	577020.90	2178334.34	577020.90	2178334.34	-	-	-
113	577019.07	2178336.22	577019.07	2178336.22	-	-	-
114	576986.92	2178306.03	576986.92	2178306.03	-	-	-
129	-	-	576988.81	2178304.46	-	-	-
115	577007.11	2178288.53	577007.11	2178288.53	-	-	-
116	577011.28	2178289.38	577011.28	2178289.38	-	-	-
117	577016.51	2178291.31	577016.51	2178291.31	-	-	-
118	577024.36	2178299.08	577024.36	2178299.08	-	-	-
119	577033.21	2178289.63	577033.21	2178289.63	-	-	-
120	577024.97	2178281.62	577024.97	2178281.62	-	-	-
121	577038.83	2178266.89	577038.83	2178266.89	-	-	-
122	577076.29	2178301.98	577076.29	2178301.98	-	-	-
123	577066.90	2178312.48	577066.90	2178312.48	-	-	-
124	577147.20	2178389.96	577147.20	2178389.96	-	-	-
125	577133.43	2178402.41	577133.43	2178402.41	-	-	-
109	577105.74	2178417.70	577105.74	2178417.70	-	-	-

2. Сведения о частях границ уточняемого земельного участка с кадастровым номером 53:23:7813000:19 :

Обозначение части границ		Горизонтальное положение (S), м	Описание прохождения части границ	Сведения о согласовании местоположения границ (согласовано/спорное)
от т.	до т.			
1	2	3	4	5
109	110	113.50	-	-
110	111	2.55	-	-
111	112	5.45	-	-
112	113	2.62	-	-
113	114	44.10	-	-

2. Сведения о частях границ уточняемого земельного участка с кадастровым номером 53:23:7813000:19 :				
Обозначение части границ		Горизонтальное проложение (S), м	Описание прохождения части границ	Сведения о согласовании местоположения границ (согласовано/спорное)
от т.	до т.			
1	2	3	4	5
114	129	2.46	-	-
129	115	24.26	-	-
115	116	4.26	-	-
116	117	5.57	-	-
117	118	11.05	-	-
118	119	12.95	-	-
119	120	11.49	-	-
120	121	20.23	-	-
121	122	51.33	-	-
122	123	14.09	-	-
123	124	111.59	-	-
124	125	18.56	-	-
125	109	31.63	-	-
3. Сведения о характеристиках уточняемого земельного участка с кадастровым номером 53:23:7813000:19 :				
№ п/п	Наименование характеристики		Значение характеристики	
1	2		3	
1.	Адрес земельного участка		Российская Федерация, 173015, Новгородская область, город Великий Новгород, улица Псковская, дом 18, корп 4	
1.1.	Сведения о местоположении земельного участка (при отсутствии адреса) в структурированном в соответствии с федеральной информационной адресной системой виде		-	
1.2.	Дополнительные сведения о местоположении земельного участка		-	
2.	Площадь земельного участка ± величина погрешности определения (вычисления) площади ($P \pm \Delta P$), м ²		8721 ± 33	
3.	Формула, примененная для расчета предельной допустимой погрешности определения площади земельного участка, с подставленными значениями и итоговые (вычисленные) значения (ΔP), м ²		$\Delta P = 3.5 * M_t * \sqrt{P} = 3.5 * 0,1 * \sqrt{8721} = 33$	
4.	Площадь земельного участка согласно сведениям Единого государственного реестра недвижимости (Ркад), м ²		8378	
5.	Оценка расхождения Р и Ркад ($P - P_{кад}$), м ²		343	
6.	Предельные минимальный и максимальный размеры земельного участка ($R_{мин}$ и $R_{макс}$), м ²		-	
7.	Кадастровый номер или иной государственный учетный номер (инвентарный) объекта недвижимости, расположенного на земельном участке		53:23:7813000:1981	
8.	Вид (виды) разрешенного использования		-	
8.1.	Дополнительные сведения об использовании земельного участка		-	
9.	Сведения о земельных участках (землях общего пользования, территории общего пользования), посредством которых обеспечивается доступ		Земли общего пользования	

3. Сведения о характеристиках уточняемого земельного участка с кадастровым номером 53:23:7813000:19 :

№ п/п	Наименование характеристики	Значение характеристики
1	2	3
10.	Иные сведения	-

4. Пояснения к сведениям об уточняемом земельном участке с кадастровым номером 53:23:7813000:19 :

1.	-
----	---

Сведения об уточняемых земельных участках, необходимые для исправления реестровых ошибок в сведениях о местоположении их границ

1. Сведения о характерных точках границ уточняемого земельного участка с кадастровым номером 53:23:7813000:20 :

Система координат МСК 53 (Зона-2)

Зона №2

Обозначение характерных точек границ	Координаты, м				Метод определения координат	Формулы, примененные для расчета средней квадратической погрешности определения координат характерных точек границ (Mt), с подставленными в такие формулы значениями и итоговые (вычисленные) значения Mt, м	Описание закрепления точки
	содержатся в Едином государственном реестре недвижимости		определены в результате выполнения комплексных кадастровых работ				
	X	Y	X	Y			
1	2	3	4	5	6	7	8
						-	
126	576996.17	2178207.78	576996.17	2178207.78	-	0.1	-
127	577036.59	2178250.90	577036.59	2178250.90	-	0.1	-
128	577033.52	2178261.39	577033.52	2178261.39	-	0.1	-
121	577038.83	2178266.89	577038.83	2178266.89	-	0.1	-
120	577024.97	2178281.62	577024.97	2178281.62	-	0.1	-
117	577016.51	2178291.31	577016.51	2178291.31	-	0.1	-
116	577011.28	2178289.38	577011.28	2178289.38	-	0.1	-
115	577007.11	2178288.53	577007.11	2178288.53	-	0.1	-
129	576988.81	2178304.46	576988.81	2178304.46	-	0.1	-
130	576945.87	2178263.99	576945.87	2178263.99	-	0.1	-
131	576948.97	2178260.77	576948.97	2178260.77	-	0.1	-
132	576937.04	2178248.85	576937.04	2178248.85	-	0.1	-
133	576949.73	2178235.81	576949.73	2178235.81	-	0.1	-
134	576941.80	2178227.91	576941.80	2178227.91	-	0.1	-
135	576939.85	2178221.36	576939.85	2178221.36	-	0.1	-
136	576937.72	2178214.19	576937.72	2178214.19	-	0.1	-
137	576943.74	2178205.98	576943.74	2178205.98	-	0.1	-
138	576947.79	2178209.59	576947.79	2178209.59	-	0.1	-
139	576951.87	2178205.35	576951.87	2178205.35	-	0.1	-
140	576947.24	2178201.27	576947.24	2178201.27	-	0.1	-
141	576944.11	2178199.36	576944.11	2178199.36	-	0.1	-
142	576948.27	2178195.36	576948.27	2178195.36	-	0.1	-
143	576950.07	2178197.04	576950.07	2178197.04	-	0.1	-
144	576968.60	2178177.54	576968.60	2178177.54	-	0.1	-
126	576996.17	2178207.78	576996.17	2178207.78	-	0.1	-

2. Сведения о частях границ уточняемого земельного участка с кадастровым номером 53:23:7813000:20 :				
Обозначение части границ		Горизонтальное проложение (S), м	Описание прохождения части границ	Сведения о согласовании местоположения границ (согласовано/спорное)
от т.	до т.			
1	2	3	4	5
126	127	59.10	-	-
127	128	10.93	-	-
128	121	7.65	-	-
121	120	20.23	-	-
120	117	12.86	-	-
117	116	5.57	-	-
116	115	4.26	-	-
115	129	24.26	-	-
129	130	59.01	-	-
130	131	4.47	-	-
131	132	16.86	-	-
132	133	18.20	-	-
133	134	11.19	-	-
134	135	6.83	-	-
135	136	7.48	-	-
136	137	10.18	-	-
137	138	5.43	-	-
138	139	5.88	-	-
139	140	6.17	-	-
140	141	3.67	-	-
141	142	5.77	-	-
142	143	2.46	-	-
143	144	26.90	-	-
144	126	40.92	-	-

3. Сведения о характеристиках уточняемого земельного участка с кадастровым номером 53:23:7813000:20 :

№ п/п	Наименование характеристики	Значение характеристики
1	2	3
1.	Адрес земельного участка	Российская Федерация, 173015, Новгородская область, город Великий Новгород, улица Псковская, дом 22, корп 4
1.1.	Сведения о местоположении земельного участка (при отсутствии адреса) в структурированном в соответствии с федеральной информационной адресной системой виде	-
1.2.	Дополнительные сведения о местоположении земельного участка	-
2.	Площадь земельного участка ± величина погрешности определения (вычисления) площади ($P \pm \Delta P$), м ²	7244 ± 30
3.	Формула, примененная для расчета предельной допустимой погрешности определения площади земельного участка, с подставленными значениями и итоговые (вычисленные) значения (ΔP), м ²	$\Delta P = 3.5 * M_t * \sqrt{P} = 3.5 * 0,1 * \sqrt{7244} = 30$

3. Сведения о характеристиках уточняемого земельного участка с кадастровым номером 53:23:7813000:20 :

№ п/п	Наименование характеристики	Значение характеристики
1	2	3
4.	Площадь земельного участка согласно сведениям Единого государственного реестра недвижимости (Ркад), м2	7244
5.	Оценка расхождения Р и Ркад (Р - Ркад), м2	-
6.	Предельные минимальный и максимальный размеры земельного участка (Рмин и Рмакс), м2	- -
7.	Кадастровый номер или иной государственный учетный номер (инвентарный) объекта недвижимости, расположенного на земельном участке	53:23:7813000:119
8.	Вид (виды) разрешенного использования	-
8.1.	Дополнительные сведения об использовании земельного участка	-
9.	Сведения о земельных участках (землях общего пользования, территории общего пользования), посредством которых обеспечивается доступ	Земли общего пользования
10.	Иные сведения	-

4. Пояснения к сведениям об уточняемом земельном участке с кадастровым номером 53:23:7813000:20 :

1. -

Сведения об уточняемых земельных участках, необходимые для исправления реестровых ошибок в сведениях о местоположении их границ

1. Сведения о характерных точках границ уточняемого земельного участка с кадастровым номером 53:23:7813000:21 :

Система координат МСК 53 (Зона-2)					Зона №2		
Обозначение характерных точек границ	Координаты, м				Метод определения координат	Формулы, примененные для расчета средней квадратической погрешности определения координат характерных точек границ (Mt), с подставленными в такие формулы значениями и итоговые (вычисленные) значения Mt, м	Описание закрепления точки
	содержатся в Едином государственном реестре недвижимости		определены в результате выполнения комплексных кадастровых работ				
	X	Y	X	Y			
1	2	3	4	5	6	7	8
						-	
145	576993.90	2178164.47	576994.44	2178163.94	-	0.1	-
146	577017.23	2178196.56	577018.45	2178196.87	-	0.1	-
147	577007.67	2178203.48	577008.09	2178204.09	-	0.1	-
148	576997.12	2178188.31	576997.12	2178188.31	-	0.1	-
149	576991.83	2178193.42	576991.83	2178193.42	-	0.1	-
150	576977.97	2178175.86	576977.97	2178175.86	-	0.1	-
145	576993.90	2178164.47	576994.44	2178163.94	-	0.1	-

2. Сведения о частях границ уточняемого земельного участка с кадастровым номером 53:23:7813000:21 :

Обозначение части границ		Горизонтальное положение (S), м	Описание прохождения части границ	Сведения о согласовании местоположения границ (согласовано/спорное)
от т.	до т.			
1	2	3	4	5
145	146	40.75	-	-
146	147	12.63	-	-
147	148	19.22	-	-
148	149	7.36	-	-
149	150	22.37	-	-
150	145	20.33	-	-

3. Сведения о характеристиках уточняемого земельного участка с кадастровым номером 53:23:7813000:21 :

№ п/п	Наименование характеристики	Значение характеристики
1	2	3
1.	Адрес земельного участка	Российская Федерация, 173015, Новгородская область, город Великий Новгород, улица Псковская, корп 1
1.1.	Сведения о местоположении земельного участка (при отсутствии адреса) в структурированном в соответствии с федеральной информационной адресной системой виде	-
1.2.	Дополнительные сведения о местоположении земельного участка	-

3. Сведения о характеристиках уточняемого земельного участка с кадастровым номером 53:23:7813000:21 :		
№ п/п	Наименование характеристики	Значение характеристики
1	2	3
2.	Площадь земельного участка ± величина погрешности определения (вычисления) площади ($P \pm \Delta P$), м ²	668 ± 9
3.	Формула, примененная для расчета предельной допустимой погрешности определения площади земельного участка, с подставленными значениями и итоговые (вычисленные) значения (ΔP), м ²	$\Delta P = 3.5 * M_t * \sqrt{P} = 3.5 * 0,1 * \sqrt{668} = 9$
4.	Площадь земельного участка согласно сведениям Единого государственного реестра недвижимости ($P_{\text{кад}}$), м ²	628
5.	Оценка расхождения P и $P_{\text{кад}}$ ($P - P_{\text{кад}}$), м ²	40
6.	Предельные минимальный и максимальный размеры земельного участка ($P_{\text{мин}}$ и $P_{\text{макс}}$), м ²	- -
7.	Кадастровый номер или иной государственный учетный номер (инвентарный) объекта недвижимости, расположенного на земельном участке	53:23:7815202:202
8.	Вид (виды) разрешенного использования	-
8.1.	Дополнительные сведения об использовании земельного участка	-
9.	Сведения о земельных участках (землях общего пользования, территории общего пользования), посредством которых обеспечивается доступ	Земли общего пользования
10.	Иные сведения	-
4. Пояснения к сведениям об уточняемом земельном участке с кадастровым номером 53:23:7813000:21 :		
1.	-	

Сведения об уточняемых земельных участках, необходимые для исправления реестровых ошибок в сведениях о местоположении их границ

1. Сведения о характерных точках границ уточняемого земельного участка с кадастровым номером 53:23:7813000:22 :

Система координат МСК 53 (Зона-2)					Зона №2		
Обозначение характерных точек границ	Координаты, м				Метод определения координат	Формулы, примененные для расчета средней квадратической погрешности определения координат характерных точек границ (Mt), с подставленными в такие формулы значениями и итоговые (вычисленные) значения Mt, м	Описание закрепления точки
	содержатся в Едином государственном реестре недвижимости		определены в результате выполнения комплексных кадастровых работ				
	X	Y	X	Y			
1	2	3	4	5	6	7	8
						-	
151	577072.69	2178103.93	577072.69	2178103.93	-	0.2	-
152	577077.20	2178093.03	577077.20	2178093.03	-	0.2	-
153	577099.77	2178102.20	577099.77	2178102.20	-	0.2	-
154	577104.90	2178101.48	577104.90	2178101.48	-	0.2	-
155	577107.05	2178100.27	577107.05	2178100.27	-	0.2	-
174	-	-	577104.49	2178107.56	-	0.2	-
173	-	-	577107.14	2178109.50	-	0.2	-
172	-	-	577101.87	2178121.92	-	0.2	-
171	-	-	577104.49	2178123.21	-	0.2	-
170	-	-	577085.63	2178166.90	-	0.2	-
169	-	-	577123.53	2178184.11	-	0.2	-
378	-	-	577109.29	2178215.88	-	0.2	-
н14У	-	-	577062.62	2178207.72	-	0.2	-
156	577061.42	2178210.61	577061.42	2178210.61	-	0.2	-
н13У	-	-	577054.48	2178207.45	-	0.2	-
157	577031.51	2178197.02	577031.51	2178197.02	-	0.2	-
158	577040.67	2178182.38	577040.67	2178182.38	-	0.2	-
159	577041.78	2178170.22	577041.78	2178170.22	-	0.1	-
160	577047.22	2178161.20	577047.22	2178161.20	-	0.1	-
161	577053.10	2178148.02	577053.10	2178148.02	-	0.1	-
162	577064.08	2178116.48	577064.08	2178116.48	-	0.1	-
151	577072.69	2178103.93	577072.69	2178103.93	-	0.2	-

2. Сведения о частях границ уточняемого земельного участка с кадастровым номером 53:23:7813000:22 :

Обозначение части границ		Горизонтальное проложение (S), м	Описание прохождения части границ	Сведения о согласовании местоположения границ (согласовано/спорное)
от т.	до т.			
1	2	3	4	5
151	152	11.80	-	-
152	153	24.36	-	-

2. Сведения о частях границ уточняемого земельного участка с кадастровым номером 53:23:7813000:22 :				
Обозначение части границ		Горизонтальное проложение (S), м	Описание прохождения части границ	Сведения о согласовании местоположения границ (согласовано/спорное)
от т.	до т.			
1	2	3	4	5
153	154	5.18	-	-
154	155	2.47	-	-
155	174	7.73	-	-
174	173	3.28	-	-
173	172	13.49	-	-
172	171	2.92	-	-
171	170	47.59	-	-
170	169	41.62	-	-
169	378	34.82	-	-
378	н14У	47.38	-	-
н14У	156	3.13	-	-
156	н13У	7.63	-	-
н13У	157	25.23	-	-
157	158	17.27	-	-
158	159	12.21	-	-
159	160	10.53	-	-
160	161	14.43	-	-
161	162	33.40	-	-
162	151	15.22	-	-
3. Сведения о характеристиках уточняемого земельного участка с кадастровым номером 53:23:7813000:22 :				
№ п/п	Наименование характеристики		Значение характеристики	
1	2		3	
1.	Адрес земельного участка		Российская Федерация, 173015, Новгородская область, город Великий Новгород, улица Октябрьская, дом 12, корп 2	
1.1.	Сведения о местоположении земельного участка (при отсутствии адреса) в структурированном в соответствии с федеральной информационной адресной системой виде		-	
1.2.	Дополнительные сведения о местоположении земельного участка		-	
2.	Площадь земельного участка ± величина погрешности определения (вычисления) площади (P ± ΔP), м2		5899 ± 27	
3.	Формула, примененная для расчета предельной допустимой погрешности определения площади земельного участка, с подставленными значениями и итоговые (вычисленные) значения (ΔP), м2		$\Delta P = 3.5 * M_t * \sqrt{P} = 3.5 * 0,1 * \sqrt{5899} = 27$	
4.	Площадь земельного участка согласно сведениям Единого государственного реестра недвижимости (P _{кад}), м2		8890	
5.	Оценка расхождения P и P _{кад} (P - P _{кад}), м2		2991	
6.	Предельные минимальный и максимальный размеры земельного участка (P _{мин} и P _{макс}), м2		-	

3. Сведения о характеристиках уточняемого земельного участка с кадастровым номером 53:23:7813000:22 :

№ п/п	Наименование характеристики	Значение характеристики
1	2	3
7.	Кадастровый номер или иной государственный учетный номер (инвентарный) объекта недвижимости, расположенного на земельном участке	53:23:7813000:142
8.	Вид (виды) разрешенного использования	-
8.1.	Дополнительные сведения об использовании земельного участка	-
9.	Сведения о земельных участках (землях общего пользования, территории общего пользования), посредством которых обеспечивается доступ	Земли общего пользования
10.	Иные сведения	-

4. Пояснения к сведениям об уточняемом земельном участке с кадастровым номером 53:23:7813000:22 :

1.	-
----	---

Сведения об уточняемых земельных участках, необходимые для исправления реестровых ошибок в сведениях о местоположении их границ

1. Сведения о характерных точках границ уточняемого земельного участка с кадастровым номером 53:23:7813000:23 :

Система координат МСК 53 (Зона-2)

Зона №2

Обозначение характерных точек границ	Координаты, м				Метод определения координат	Формулы, примененные для расчета средней квадратической погрешности определения координат характерных точек границ (Mt), с подставленными в такие формулы значениями и итоговые (вычисленные) значения Mt, м	Описание закрепления точки
	содержатся в Едином государственном реестре недвижимости		определены в результате выполнения комплексных кадастровых работ				
	X	Y	X	Y			
1	2	3	4	5	6	7	8
						-	
163	577210.15	2178115.37	577210.25	2178115.12	Метод спутниковых геодезических измерений (определений)	$Mt = \sqrt{(m_0^2 + m_1^2)}$	-
164	577189.47	2178163.80	577189.47	2178163.80	Метод спутниковых геодезических измерений (определений)	$Mt = \sqrt{(m_0^2 + m_1^2)}$	-
165	577174.77	2178158.10	577174.77	2178158.11	Метод спутниковых геодезических измерений (определений)	$Mt = \sqrt{(m_0^2 + m_1^2)}$	-
166	577170.64	2178166.82	577170.64	2178166.82	Метод спутниковых геодезических измерений (определений)	$Mt = \sqrt{(m_0^2 + m_1^2)}$	-
167	577156.16	2178160.67	577156.16	2178160.68	Метод спутниковых геодезических измерений (определений)	$Mt = \sqrt{(m_0^2 + m_1^2)}$	-
168	577132.30	2178164.57	577132.30	2178164.57	Метод спутниковых геодезических измерений (определений)	$Mt = \sqrt{(m_0^2 + m_1^2)}$	-
169	577123.53	2178184.11	577123.53	2178184.11	Метод спутниковых геодезических измерений (определений)	$Mt = \sqrt{(m_0^2 + m_1^2)}$	-
170	577085.63	2178166.90	577085.63	2178166.90	Метод спутниковых геодезических измерений (определений)	$Mt = \sqrt{(m_0^2 + m_1^2)}$	-
171	577104.49	2178123.21	577104.49	2178123.21	Метод спутниковых геодезических измерений (определений)	$Mt = \sqrt{(m_0^2 + m_1^2)}$	-

1. Сведения о характерных точках границ уточняемого земельного участка с кадастровым номером 53:23:7813000:23 :							
Система координат МСК 53 (Зона-2)							Зона № 2
Обозначение характерных точек границ	Координаты, м				Метод определения координат	Формулы, примененные для расчета средней квадратической погрешности определения координат характерных точек границ (Mt), с подставленными в такие формулы значениями и итоговые (вычисленные) значения Mt, м	Описание закрепления точки
	содержатся в Едином государственном реестре недвижимости		определены в результате выполнения комплексных кадастровых работ				
	X	Y	X	Y			
1	2	3	4	5	6	7	8
172	577101.87	2178121.92	577101.87	2178121.92	Метод спутниковых геодезических измерений (определений)	$Mt = \sqrt{(m_0^2 + m_1^2)}$	-
173	577107.14	2178109.50	577107.14	2178109.50	Метод спутниковых геодезических измерений (определений)	$Mt = \sqrt{(m_0^2 + m_1^2)}$	-
174	577104.49	2178107.56	577104.49	2178107.56	Метод спутниковых геодезических измерений (определений)	$Mt = \sqrt{(m_0^2 + m_1^2)}$	-
155	577107.05	2178100.27	577107.05	2178100.27	Метод спутниковых геодезических измерений (определений)	$Mt = \sqrt{(m_0^2 + m_1^2)}$	-
175	577110.27	2178094.48	577110.27	2178094.48	Метод спутниковых геодезических измерений (определений)	$Mt = \sqrt{(m_0^2 + m_1^2)}$	-
176	577114.52	2178082.35	577114.52	2178082.35	Метод спутниковых геодезических измерений (определений)	$Mt = \sqrt{(m_0^2 + m_1^2)}$	-
177	577115.93	2178079.22	577115.93	2178079.22	Метод спутниковых геодезических измерений (определений)	$Mt = \sqrt{(m_0^2 + m_1^2)}$	-
178	577120.89	2178071.27	577120.89	2178071.27	Метод спутниковых геодезических измерений (определений)	$Mt = \sqrt{(m_0^2 + m_1^2)}$	-
179	577141.92	2178081.65	577141.92	2178081.65	Метод спутниковых геодезических измерений (определений)	$Mt = \sqrt{(m_0^2 + m_1^2)}$	-
180	577158.44	2178089.83	577158.44	2178089.83	Метод спутниковых геодезических измерений (определений)	$Mt = \sqrt{(m_0^2 + m_1^2)}$	-

1. Сведения о характерных точках границ уточняемого земельного участка с кадастровым номером 53:23:7813000:23 :							
Система координат МСК 53 (Зона-2)						Зона № 2	
Обозначение характерных точек границ	Координаты, м				Метод определения координат	Формулы, примененные для расчета средней квадратической погрешности определения координат характерных точек границ (Mt), с подставленными в такие формулы значениями и итоговые (вычисленные) значения Mt, м	Описание закрепления точки
	содержатся в Едином государственном реестре недвижимости		определены в результате выполнения комплексных кадастровых работ				
	X	Y	X	Y			
1	2	3	4	5	6	7	8
181	577189.70	2178105.30	-	-	-	0.1	-
163	577210.15	2178115.37	577210.25	2178115.12	Метод спутниковых геодезических измерений (определений)	$Mt = \sqrt{(m_0^2 + m_1^2)}$	-
2. Сведения о частях границ уточняемого земельного участка с кадастровым номером 53:23:7813000:23 :							
Обозначение части границ		Горизонтальное проложение (S), м	Описание прохождения части границ	Сведения о согласовании местоположения границ (согласовано/спорное)			
от т.	до т.						
1	2	3	4	5			
163	164	52.93	-	-			
164	165	15.76	-	-			
165	166	9.64	-	-			
166	167	15.73	-	-			
167	168	24.18	-	-			
168	169	21.42	-	-			
169	170	41.62	-	-			
170	171	47.59	-	-			
171	172	2.92	-	-			
172	173	13.49	-	-			
173	174	3.28	-	-			
174	155	7.73	-	-			
155	175	6.63	-	-			
175	176	12.85	-	-			
176	177	3.43	-	-			
177	178	9.37	-	-			
178	179	23.45	-	-			
179	180	18.43	-	-			
180	163	57.65	-	-			

3. Сведения о характеристиках уточняемого земельного участка с кадастровым номером 53:23:7813000:23 :		
№ п/п	Наименование характеристики	Значение характеристики
1	2	3
1.	Адрес земельного участка	Российская Федерация, 173015, Новгородская область, город Великий Новгород, улица Октябрьская, дом 12, корп 4
1.1.	Сведения о местоположении земельного участка (при отсутствии адреса) в структурированном в соответствии с федеральной информационной адресной системой виде	-
1.2.	Дополнительные сведения о местоположении земельного участка	-
2.	Площадь земельного участка ± величина погрешности определения (вычисления) площади ($P \pm \Delta P$), м ²	7854 ± 31
3.	Формула, примененная для расчета предельной допустимой погрешности определения площади земельного участка, с подставленными значениями и итоговые (вычисленные) значения (ΔP), м ²	$\Delta P = 3.5 * M_t * \sqrt{P} = 3.5 * 0,1 * \sqrt{7854} = 31$
4.	Площадь земельного участка согласно сведениям Единого государственного реестра недвижимости (Ркад), м ²	5593
5.	Оценка расхождения Р и Ркад (Р - Ркад), м ²	2261
6.	Предельные минимальный и максимальный размеры земельного участка (Рмин и Рмакс), м ²	- -
7.	Кадастровый номер или иной государственный учетный номер (инвентарный) объекта недвижимости, расположенного на земельном участке	53:23:7813000:143
8.	Вид (виды) разрешенного использования	-
8.1.	Дополнительные сведения об использовании земельного участка	-
9.	Сведения о земельных участках (землях общего пользования, территории общего пользования), посредством которых обеспечивается доступ	Земли общего пользования
10.	Иные сведения	-
4. Пояснения к сведениям об уточняемом земельном участке с кадастровым номером 53:23:7813000:23 :		
1.	-	

Сведения об уточняемых земельных участках, необходимые для исправления реестровых ошибок в сведениях о местоположении их границ

1. Сведения о характерных точках границ уточняемого земельного участка с кадастровым номером 53:23:7813000:24 :

Система координат МСК 53 (Зона-2)

Зона №2

Обозначение характерных точек границ	Координаты, м				Метод определения координат	Формулы, примененные для расчета средней квадратической погрешности определения координат характерных точек границ (Mt), с подставленными в такие формулы значениями и итоговые (вычисленные) значения Mt, м	Описание закрепления точки
	содержатся в Едином государственном реестре недвижимости		определены в результате выполнения комплексных кадастровых работ				
	X	Y	X	Y			
1	2	3	4	5	6	7	8
						-	
182	577086.28	2178071.83	577086.28	2178071.83	-	0.1	-
183	577090.71	2178073.89	577090.71	2178073.89	-	0.1	-
184	577091.15	2178072.70	577091.15	2178072.70	-	0.1	-
185	577092.57	2178069.49	577092.57	2178069.49	-	0.1	-
177	577115.93	2178079.22	577115.93	2178079.22	-	0.1	-
176	577114.52	2178082.35	577114.52	2178082.35	-	0.1	-
175	577110.27	2178094.48	577110.27	2178094.48	-	0.1	-
155	577107.05	2178100.27	577107.05	2178100.27	-	0.1	-
154	577104.90	2178101.48	577104.90	2178101.48	-	0.1	-
153	577099.77	2178102.20	577099.77	2178102.20	-	0.1	-
186	577092.18	2178099.11	577092.18	2178099.11	-	0.1	-
152	577077.20	2178093.03	577077.20	2178093.03	-	0.1	-
187	577083.78	2178077.43	577083.78	2178077.43	-	0.1	-
182	577086.28	2178071.83	577086.28	2178071.83	-	0.1	-

2. Сведения о частях границ уточняемого земельного участка с кадастровым номером 53:23:7813000:24 :

Обозначение части границ		Горизонтальное проложение (S), м	Описание прохождения части границ	Сведения о согласовании местоположения границ (согласовано/спорное)
от т.	до т.			
1	2	3	4	5
182	183	4.89	-	-
183	184	1.27	-	-
184	185	3.51	-	-
185	177	25.31	-	-
177	176	3.43	-	-
176	175	12.85	-	-
175	155	6.63	-	-
155	154	2.47	-	-
154	153	5.18	-	-
153	186	8.19	-	-

2. Сведения о частях границ уточняемого земельного участка с кадастровым номером 53:23:7813000:24 :				
Обозначение части границ		Горизонтальное проложение (S), м	Описание прохождения части границ	Сведения о согласовании местоположения границ (согласовано/спорное)
от т.	до т.			
1	2	3	4	5
186	152	16.17	-	-
152	187	16.93	-	-
187	182	6.13	-	-
3. Сведения о характеристиках уточняемого земельного участка с кадастровым номером 53:23:7813000:24 :				
№ п/п	Наименование характеристики		Значение характеристики	
1	2		3	
1.	Адрес земельного участка		Российская Федерация, 173015, Новгородская область, город Великий Новгород, улица Октябрьская, дом 12, корп 1	
1.1.	Сведения о местоположении земельного участка (при отсутствии адреса) в структурированном в соответствии с федеральной информационной адресной системой виде		-	
1.2.	Дополнительные сведения о местоположении земельного участка		-	
2.	Площадь земельного участка ± величина погрешности определения (вычисления) площади (P ± ΔP), м2		805 ± 10	
3.	Формула, примененная для расчета предельной допустимой погрешности определения площади земельного участка, с подставленными значениями и итоговые (вычисленные) значения (ΔP), м2		$\Delta P = 3.5 * M_t * \sqrt{P} = 3.5 * 0,1 * \sqrt{805} = 10$	
4.	Площадь земельного участка согласно сведениям Единого государственного реестра недвижимости (P _{кад}), м2		806	
5.	Оценка расхождения P и P _{кад} (P - P _{кад}), м2		1	
6.	Предельные минимальный и максимальный размеры земельного участка (P _{мин} и P _{макс}), м2		- -	
7.	Кадастровый номер или иной государственный учетный номер (инвентарный) объекта недвижимости, расположенного на земельном участке		53:23:7813000:2651 53:23:8014307:154	
8.	Вид (виды) разрешенного использования		-	
8.1.	Дополнительные сведения об использовании земельного участка		-	
9.	Сведения о земельных участках (землях общего пользования, территории общего пользования), посредством которых обеспечивается доступ		Земли общего пользования	
10.	Иные сведения		-	
4. Пояснения к сведениям об уточняемом земельном участке с кадастровым номером 53:23:7813000:24 :				
1.	-			

Сведения об уточняемых земельных участках, необходимые для исправления реестровых ошибок в сведениях о местоположении их границ

1. Сведения о характерных точках границ уточняемого земельного участка с кадастровым номером 53:23:7813000:25 :

Система координат МСК 53 (Зона-2)

Зона №2

Обозначение характерных точек границ	Координаты, м				Метод определения координат	Формулы, примененные для расчета средней квадратической погрешности определения координат характерных точек границ (Mt), с подставленными в такие формулы значениями и итоговые (вычисленные) значения Mt, м	Описание закрепления точки
	содержатся в Едином государственном реестре недвижимости		определены в результате выполнения комплексных кадастровых работ				
	X	Y	X	Y			
1	2	3	4	5	6	7	8
						-	
152	577077.20	2178093.03	577077.20	2178093.03	-	0.2	-
151	577072.69	2178103.93	577072.69	2178103.93	-	0.2	-
162	577064.08	2178116.48	577064.08	2178116.48	-	0.1	-
188	577047.18	2178109.01	577047.18	2178109.01	-	0.1	-
189	577053.01	2178095.81	577053.01	2178095.81	-	0.1	-
190	577030.12	2178083.88	577030.12	2178083.85	-	0.1	-
191	577018.19	2178079.23	577018.19	2178079.23	-	0.1	-
192	576972.06	2178059.90	576972.06	2178059.90	-	0.1	-
193	576958.40	2178047.92	576958.40	2178047.92	-	0.1	-
194	576954.77	2178052.82	576954.77	2178052.82	-	0.1	-
195	576950.67	2178049.28	576950.67	2178049.28	-	0.1	-
196	576947.58	2178046.09	576947.58	2178046.09	-	0.1	-
197	576944.16	2178045.64	576944.16	2178045.64	-	0.1	-
198	576938.21	2178042.57	576938.21	2178042.57	-	0.1	-
199	576937.37	2178038.83	576937.37	2178038.83	-	0.1	-
200	576934.08	2178035.88	576934.08	2178035.88	-	0.1	-
201	576912.30	2178027.34	576912.30	2178027.34	-	0.1	-
202	576924.04	2178010.31	576924.04	2178010.31	-	0.1	-
203	576933.98	2177991.71	576933.98	2177991.71	-	0.1	-
204	577078.75	2178052.87	577078.75	2178052.87	-	0.1	-
205	577073.27	2178066.58	577073.27	2178066.58	-	0.2	-
182	577086.28	2178071.83	577086.28	2178071.83	-	0.2	-
187	577083.78	2178077.43	577083.78	2178077.43	-	0.2	-
152	577077.20	2178093.03	577077.20	2178093.03	-	0.2	-

2. Сведения о частях границ уточняемого земельного участка с кадастровым номером 53:23:7813000:25 :

Обозначение части границ		Горизонтальное проложение (S), м	Описание прохождения части границ	Сведения о согласовании местоположения границ (согласовано/спорное)
от т.	до т.			
1	2	3	4	5
152	151	11.80	-	-
151	162	15.22	-	-
162	188	18.48	-	-
188	189	14.43	-	-
189	190	25.83	-	-
190	191	12.79	-	-
191	192	50.02	-	-
192	193	18.17	-	-
193	194	6.10	-	-
194	195	5.42	-	-
195	196	4.44	-	-
196	197	3.45	-	-
197	198	6.70	-	-
198	199	3.83	-	-
199	200	4.42	-	-
200	201	23.39	-	-
201	202	20.68	-	-
202	203	21.09	-	-
203	204	157.16	-	-
204	205	14.76	-	-
205	182	14.03	-	-
182	187	6.13	-	-
187	152	16.93	-	-

3. Сведения о характеристиках уточняемого земельного участка с кадастровым номером 53:23:7813000:25 :

№ п/п	Наименование характеристики	Значение характеристики
1	2	3
1.	Адрес земельного участка	Российская Федерация, 173015, Новгородская область, город Великий Новгород, улица Октябрьская, дом 12, корп 1
1.1.	Сведения о местоположении земельного участка (при отсутствии адреса) в структурированном в соответствии с федеральной информационной адресной системой виде	-
1.2.	Дополнительные сведения о местоположении земельного участка	-
2.	Площадь земельного участка ± величина погрешности определения (вычисления) площади ($P \pm \Delta P$), м ²	8196 ± 32
3.	Формула, примененная для расчета предельной допустимой погрешности определения площади земельного участка, с подставленными значениями и итоговые (вычисленные) значения (ΔP), м ²	$\Delta P = 3.5 * M_t * \sqrt{P} = 3.5 * 0,1 * \sqrt{8196} = 32$

3. Сведения о характеристиках уточняемого земельного участка с кадастровым номером 53:23:7813000:25 :

№ п/п	Наименование характеристики	Значение характеристики
1	2	3
4.	Площадь земельного участка согласно сведениям Единого государственного реестра недвижимости (Ркад), м2	9176
5.	Оценка расхождения Р и Ркад (Р - Ркад), м2	980
6.	Предельные минимальный и максимальный размеры земельного участка (Рмин и Рмакс), м2	- -
7.	Кадастровый номер или иной государственный учетный номер (инвентарный) объекта недвижимости, расположенного на земельном участке	53:23:7813000:2651 53:23:7813000:2274
8.	Вид (виды) разрешенного использования	-
8.1.	Дополнительные сведения об использовании земельного участка	-
9.	Сведения о земельных участках (землях общего пользования, территории общего пользования), посредством которых обеспечивается доступ	Земли общего пользования
10.	Иные сведения	-

4. Пояснения к сведениям об уточняемом земельном участке с кадастровым номером 53:23:7813000:25 :

1.	-
----	---

Сведения об уточняемых земельных участках, необходимые для исправления реестровых ошибок в сведениях о местоположении их границ

1. Сведения о характерных точках границ уточняемого земельного участка с кадастровым номером 53:23:7813000:26 :

Система координат МСК 53 (Зона-2)					Зона №2		
Обозначение характерных точек границ	Координаты, м				Метод определения координат	Формулы, примененные для расчета средней квадратической погрешности определения координат характерных точек границ (Mt), с подставленными в такие формулы значениями и итоговые (вычисленные) значения Mt, м	Описание закрепления точки
	содержатся в Едином государственном реестре недвижимости		определены в результате выполнения комплексных кадастровых работ				
	X	Y	X	Y			
1	2	3	4	5	6	7	8
						-	
189	577053.01	2178095.81	577053.01	2178095.81	-	0.1	-
188	577047.18	2178109.01	577047.18	2178109.01	-	0.1	-
162	577064.08	2178116.48	577064.08	2178116.48	-	0.1	-
206	577053.06	2178148.02	577053.06	2178148.02	-	0.1	-
160	577047.22	2178161.20	577047.22	2178161.20	-	0.1	-
159	577041.78	2178170.22	577041.78	2178170.22	-	0.1	-
207	577031.62	2178162.48	577031.62	2178162.48	-	0.1	-
208	577034.04	2178158.74	577034.04	2178158.74	-	0.1	-
209	577029.42	2178154.04	577029.42	2178154.04	-	0.1	-
210	577017.80	2178143.44	577017.80	2178143.44	-	0.1	-
211	577018.84	2178142.27	577018.84	2178142.27	-	0.1	-
212	576959.35	2178086.40	576959.35	2178086.40	-	0.1	-
213	576943.47	2178071.94	576943.47	2178071.94	-	0.1	-
214	576937.08	2178065.90	576937.08	2178065.90	-	0.1	-
215	576948.76	2178051.62	576948.76	2178051.62	-	0.1	-
195	576950.67	2178049.28	576950.67	2178049.28	-	0.1	-
194	576954.77	2178052.82	576954.77	2178052.82	-	0.1	-
193	576958.40	2178047.92	576958.40	2178047.92	-	0.1	-
192	576972.06	2178059.90	576972.06	2178059.90	-	0.1	-
191	577018.19	2178079.23	577018.19	2178079.23	-	0.1	-
216	577030.12	2178083.85	577030.12	2178083.85	-	0.1	-
189	577053.01	2178095.81	577053.01	2178095.81	-	0.1	-

2. Сведения о частях границ уточняемого земельного участка с кадастровым номером 53:23:7813000:26 :

Обозначение части границ		Горизонтальное проложение (S), м	Описание прохождения части границ	Сведения о согласовании местоположения границ (согласовано/спорное)
от т.	до т.			
1	2	3	4	5
189	188	14.43	-	-
188	162	18.48	-	-

2. Сведения о частях границ уточняемого земельного участка с кадастровым номером 53:23:7813000:26 :				
Обозначение части границ		Горизонтальное проложение (S), м	Описание прохождения части границ	Сведения о согласовании местоположения границ (согласовано/спорное)
от т.	до т.			
1	2	3	4	5
162	206	33.41	-	-
206	160	14.42	-	-
160	159	10.53	-	-
159	207	12.77	-	-
207	208	4.45	-	-
208	209	6.59	-	-
209	210	15.73	-	-
210	211	1.57	-	-
211	212	81.61	-	-
212	213	21.48	-	-
213	214	8.79	-	-
214	215	18.45	-	-
215	195	3.02	-	-
195	194	5.42	-	-
194	193	6.10	-	-
193	192	18.17	-	-
192	191	50.02	-	-
191	216	12.79	-	-
216	189	25.83	-	-
3. Сведения о характеристиках уточняемого земельного участка с кадастровым номером 53:23:7813000:26 :				
№ п/п	Наименование характеристики		Значение характеристики	
1	2		3	
1.	Адрес земельного участка		Российская Федерация, 173015, Новгородская область, город Великий Новгород, улица Октябрьская, дом 10, корп 3	
1.1.	Сведения о местоположении земельного участка (при отсутствии адреса) в структурированном в соответствии с федеральной информационной адресной системой виде		-	
1.2.	Дополнительные сведения о местоположении земельного участка		-	
2.	Площадь земельного участка ± величина погрешности определения (вычисления) площади (P ± ΔP), м2		5907 ± 27	
3.	Формула, примененная для расчета предельной допустимой погрешности определения площади земельного участка, с подставленными значениями и итоговые (вычисленные) значения (ΔP), м2		$\Delta P = 3.5 * M_t * \sqrt{P} = 3.5 * 0,1 * \sqrt{5907} = 27$	
4.	Площадь земельного участка согласно сведениям Единого государственного реестра недвижимости (P _{кад}), м2		5907	
5.	Оценка расхождения P и P _{кад} (P - P _{кад}), м2		-	
6.	Предельные минимальный и максимальный размеры земельного участка (P _{мин} и P _{макс}), м2		-	

3. Сведения о характеристиках уточняемого земельного участка с кадастровым номером 53:23:7813000:26 :

№ п/п	Наименование характеристики	Значение характеристики
1	2	3
7.	Кадастровый номер или иной государственный учетный номер (инвентарный) объекта недвижимости, расположенного на земельном участке	53:23:7911603:232
8.	Вид (виды) разрешенного использования	-
8.1.	Дополнительные сведения об использовании земельного участка	-
9.	Сведения о земельных участках (землях общего пользования, территории общего пользования), посредством которых обеспечивается доступ	Земли общего пользования
10.	Иные сведения	-

4. Пояснения к сведениям об уточняемом земельном участке с кадастровым номером 53:23:7813000:26 :

1.	-
----	---

Сведения об уточняемых земельных участках, необходимые для исправления реестровых ошибок в сведениях о местоположении их границ

1. Сведения о характерных точках границ уточняемого земельного участка с кадастровым номером 53:23:7813000:27 :

Система координат МСК 53 (Зона-2)

Зона №2

Обозначение характерных точек границ	Координаты, м				Метод определения координат	Формулы, примененные для расчета средней квадратической погрешности определения координат характерных точек границ (Mt), с подставленными в такие формулы значениями и итоговые (вычисленные) значения Mt, м	Описание закрепления точки
	содержатся в Едином государственном реестре недвижимости		определены в результате выполнения комплексных кадастровых работ				
	X	Y	X	Y			
1	2	3	4	5	6	7	8
						-	
210	577017.80	2178143.44	577017.80	2178143.44	-	0.1	-
209	577029.42	2178154.04	577029.42	2178154.04	-	0.1	-
217	577016.89	2178169.33	577016.89	2178169.33	-	0.1	-
218	577005.28	2178157.00	577005.28	2178157.00	-	0.1	-
219	577011.34	2178150.18	577011.34	2178150.18	-	0.1	-
220	577013.62	2178148.14	577013.62	2178148.14	-	0.1	-
210	577017.80	2178143.44	577017.80	2178143.44	-	0.1	-

2. Сведения о частях границ уточняемого земельного участка с кадастровым номером 53:23:7813000:27 :

Обозначение части границ		Горизонтальное положение (S), м	Описание прохождения части границ	Сведения о согласовании местоположения границ (согласовано/спорное)
от т.	до т.			
1	2	3	4	5
210	209	15.73	-	-
209	217	19.77	-	-
217	218	16.94	-	-
218	219	9.12	-	-
219	220	3.06	-	-
220	210	6.29	-	-

3. Сведения о характеристиках уточняемого земельного участка с кадастровым номером 53:23:7813000:27 :

№ п/п	Наименование характеристики	Значение характеристики
1	2	3
1.	Адрес земельного участка	Российская Федерация, 173015, Новгородская область, город Великий Новгород, улица Псковская, дом 24, корпус 3
1.1.	Сведения о местоположении земельного участка (при отсутствии адреса) в структурированном в соответствии с федеральной информационной адресной системой виде	-
1.2.	Дополнительные сведения о местоположении земельного участка	-

3. Сведения о характеристиках уточняемого земельного участка с кадастровым номером 53:23:7813000:27 :		
№ п/п	Наименование характеристики	Значение характеристики
1	2	3
2.	Площадь земельного участка ± величина погрешности определения (вычисления) площади ($P \pm \Delta P$), м ²	312 ± 6
3.	Формула, примененная для расчета предельной допустимой погрешности определения площади земельного участка, с подставленными значениями и итоговые (вычисленные) значения (ΔP), м ²	$\Delta P = 3.5 * M_t * \sqrt{P} = 3.5 * 0,1 * \sqrt{312} = 6$
4.	Площадь земельного участка согласно сведениям Единого государственного реестра недвижимости ($P_{\text{кад}}$), м ²	311
5.	Оценка расхождения P и $P_{\text{кад}}$ ($P - P_{\text{кад}}$), м ²	1
6.	Предельные минимальный и максимальный размеры земельного участка ($P_{\text{мин}}$ и $P_{\text{макс}}$), м ²	- -
7.	Кадастровый номер или иной государственный учетный номер (инвентарный) объекта недвижимости, расположенного на земельном участке	53:23:7813000:138
8.	Вид (виды) разрешенного использования	-
8.1.	Дополнительные сведения об использовании земельного участка	-
9.	Сведения о земельных участках (землях общего пользования, территории общего пользования), посредством которых обеспечивается доступ	Земли общего пользования
10.	Иные сведения	-
4. Пояснения к сведениям об уточняемом земельном участке с кадастровым номером 53:23:7813000:27 :		
1.	-	

Сведения об уточняемых земельных участках, необходимые для исправления реестровых ошибок в сведениях о местоположении их границ

1. Сведения о характерных точках границ уточняемого земельного участка с кадастровым номером 53:23:7813000:28 :

Система координат МСК 53 (Зона-2)

Зона №2

Обозначение характерных точек границ	Координаты, м				Метод определения координат	Формулы, примененные для расчета средней квадратической погрешности определения координат характерных точек границ (Mt), с подставленными в такие формулы значениями и итоговые (вычисленные) значения Mt, м	Описание закрепления точки
	содержатся в Едином государственном реестре недвижимости		определены в результате выполнения комплексных кадастровых работ				
	X	Y	X	Y			
1	2	3	4	5	6	7	8
						-	
211	577018.84	2178142.27	577018.84	2178142.27	-	0.1	-
220	577013.62	2178148.14	577013.62	2178148.14	-	0.1	-
219	577011.34	2178150.18	577011.34	2178150.18	-	0.1	-
218	577005.28	2178157.00	577005.28	2178157.00	-	0.1	-
221	576998.12	2178150.45	576998.12	2178150.45	-	0.1	-
222	576995.88	2178148.85	576995.88	2178148.85	-	0.1	-
143	576950.07	2178197.04	576950.07	2178197.04	-	0.1	-
223	576884.47	2178135.94	576884.47	2178135.94	-	0.1	-
224	576893.54	2178125.97	576893.54	2178125.97	-	0.1	-
225	576928.76	2178087.86	576928.76	2178087.86	-	0.1	-
226	576932.14	2178084.20	576932.14	2178084.20	-	0.1	-
213	576943.47	2178071.94	576943.47	2178071.94	-	0.1	-
212	576959.35	2178086.40	576959.35	2178086.40	-	0.1	-
211	577018.84	2178142.27	577018.84	2178142.27	-	0.1	-

2. Сведения о частях границ уточняемого земельного участка с кадастровым номером 53:23:7813000:28 :

Обозначение части границ		Горизонтальное проложение (S), м	Описание прохождения части границ	Сведения о согласовании местоположения границ (согласовано/спорное)
от т.	до т.			
1	2	3	4	5
211	220	7.86	-	-
220	219	3.06	-	-
219	218	9.12	-	-
218	221	9.70	-	-
221	222	2.75	-	-
222	143	66.49	-	-
143	223	89.65	-	-
223	224	13.48	-	-
224	225	51.89	-	-
225	226	4.98	-	-

2. Сведения о частях границ уточняемого земельного участка с кадастровым номером 53:23:7813000:28 :				
Обозначение части границ		Горизонтальное проложение (S), м	Описание прохождения части границ	Сведения о согласовании местоположения границ (согласовано/спорное)
от т.	до т.			
1	2	3	4	5
226	213	16.69	-	-
213	212	21.48	-	-
212	211	81.61	-	-
3. Сведения о характеристиках уточняемого земельного участка с кадастровым номером 53:23:7813000:28 :				
№ п/п	Наименование характеристики		Значение характеристики	
1	2		3	
1.	Адрес земельного участка		Российская Федерация, 173015, Новгородская область, город Великий Новгород, улица Псковская, дом 24, корпус 2	
1.1.	Сведения о местоположении земельного участка (при отсутствии адреса) в структурированном в соответствии с федеральной информационной адресной системой виде		-	
1.2.	Дополнительные сведения о местоположении земельного участка		-	
2.	Площадь земельного участка ± величина погрешности определения (вычисления) площади ($P \pm \Delta P$), м ²		8121 ± 32	
3.	Формула, примененная для расчета предельной допустимой погрешности определения площади земельного участка, с подставленными значениями и итоговые (вычисленные) значения (ΔP), м ²		$\Delta P = 3.5 * M_t * \sqrt{P} = 3.5 * 0,1 * \sqrt{8121} = 32$	
4.	Площадь земельного участка согласно сведениям Единого государственного реестра недвижимости (Р _{кад}), м ²		8121	
5.	Оценка расхождения P и Р _{кад} (P - Р _{кад}), м ²		-	
6.	Предельные минимальный и максимальный размеры земельного участка (Р _{мин} и Р _{макс}), м ²		- -	
7.	Кадастровый номер или иной государственный учетный номер (инвентарный) объекта недвижимости, расположенного на земельном участке		53:23:7813000:140 53:23:7813000:141	
8.	Вид (виды) разрешенного использования		-	
8.1.	Дополнительные сведения об использовании земельного участка		-	
9.	Сведения о земельных участках (землях общего пользования, территории общего пользования), посредством которых обеспечивается доступ		Земли общего пользования	
10.	Иные сведения		-	
4. Пояснения к сведениям об уточняемом земельном участке с кадастровым номером 53:23:7813000:28 :				
1.	-			

Сведения об уточняемых земельных участках, необходимые для исправления реестровых ошибок в сведениях о местоположении их границ

1. Сведения о характерных точках границ уточняемого земельного участка с кадастровым номером 53:23:7813000:29 :

Система координат МСК 53 (Зона-2)

Зона №2

Обозначение характерных точек границ	Координаты, м				Метод определения координат	Формулы, примененные для расчета средней квадратической погрешности определения координат характерных точек границ (Mt), с подставленными в такие формулы значениями и итоговые (вычисленные) значения Mt, м	Описание закрепления точки
	содержатся в Едином государственном реестре недвижимости		определены в результате выполнения комплексных кадастровых работ				
	X	Y	X	Y			
1	2	3	4	5	6	7	8
						-	
200	576934.08	2178035.88	576934.08	2178035.88	-	0.1	Закрепление отсутствует
199	576937.37	2178038.83	576937.37	2178038.83	-	0.1	Закрепление отсутствует
198	576938.21	2178042.57	576938.21	2178042.57	-	0.1	Закрепление отсутствует
197	576944.16	2178045.64	576944.16	2178045.64	-	0.1	Закрепление отсутствует
196	576947.58	2178046.09	576947.58	2178046.09	-	0.1	Закрепление отсутствует
195	576950.67	2178049.28	576950.67	2178049.28	-	0.1	Закрепление отсутствует
215	576948.76	2178051.62	576948.76	2178051.62	-	0.1	Закрепление отсутствует
214	576937.08	2178065.90	576937.08	2178065.90	-	0.1	Закрепление отсутствует
213	576943.47	2178071.94	576943.47	2178071.94	-	0.1	Закрепление отсутствует
226	576932.14	2178084.20	576932.14	2178084.20	-	0.1	Закрепление отсутствует
225	576928.76	2178087.86	576928.76	2178087.86	-	0.1	Закрепление отсутствует
227	576913.73	2178104.12	576913.73	2178104.12	-	0.1	Закрепление отсутствует
228	576870.09	2178063.97	576870.09	2178063.97	-	0.1	Закрепление отсутствует
229	576883.81	2178049.28	576883.81	2178049.28	-	0.1	Закрепление отсутствует
230	576888.21	2178044.57	576888.21	2178044.57	-	0.1	Закрепление отсутствует
231	576909.36	2178064.08	576909.36	2178064.08	-	0.1	Закрепление отсутствует
200	576934.08	2178035.88	576934.08	2178035.88	-	0.1	Закрепление отсутствует

2. Сведения о частях границ уточняемого земельного участка с кадастровым номером 53:23:7813000:29 :

Обозначение части границ		Горизонтальное проложение (S), м	Описание прохождения части границ	Сведения о согласовании местоположения границ (согласовано/спорное)
от т.	до т.			
1	2	3	4	5
200	199	4.42	-	-

2. Сведения о частях границ уточняемого земельного участка с кадастровым номером 53:23:7813000:29 :				
Обозначение части границ		Горизонтальное проложение (S), м	Описание прохождения части границ	Сведения о согласовании местоположения границ (согласовано/спорное)
от т.	до т.			
1	2	3	4	5
199	198	3.83	-	-
198	197	6.70	-	-
197	196	3.45	-	-
196	195	4.44	-	-
195	215	3.02	-	-
215	214	18.45	-	-
214	213	8.79	-	-
213	226	16.69	-	-
226	225	4.98	-	-
225	227	22.14	-	-
227	228	59.30	-	-
228	229	20.10	-	-
229	230	6.45	-	-
230	231	28.77	-	-
231	200	37.50	-	-
3. Сведения о характеристиках уточняемого земельного участка с кадастровым номером 53:23:7813000:29 :				
№ п/п	Наименование характеристики		Значение характеристики	
1	2		3	
1.	Адрес земельного участка		Российская Федерация, 173015, Новгородская область, город Великий Новгород, улица Октябрьская, дом 10, корп 2	
1.1.	Сведения о местоположении земельного участка (при отсутствии адреса) в структурированном в соответствии с федеральной информационной адресной системой виде		-	
1.2.	Дополнительные сведения о местоположении земельного участка		-	
2.	Площадь земельного участка ± величина погрешности определения (вычисления) площади (P ± ΔP), м2		2536 ± 18	
3.	Формула, примененная для расчета предельной допустимой погрешности определения площади земельного участка, с подставленными значениями и итоговые (вычисленные) значения (ΔP), м2		$\Delta P = 3.5 * M_t * \sqrt{P} = 3.5 * 0,1 * \sqrt{2536} = 18$	
4.	Площадь земельного участка согласно сведениям Единого государственного реестра недвижимости (P _{кад}), м2		2536	
5.	Оценка расхождения P и P _{кад} (P - P _{кад}), м2		-	
6.	Предельные минимальный и максимальный размеры земельного участка (P _{мин} и P _{макс}), м2		-	
7.	Кадастровый номер или иной государственный учетный номер (инвентарный) объекта недвижимости, расположенного на земельном участке		53:23:7813000:128	
8.	Вид (виды) разрешенного использования		-	
8.1.	Дополнительные сведения об использовании земельного участка		-	

3. Сведения о характеристиках уточняемого земельного участка с кадастровым номером 53:23:7813000:29 :

№ п/п	Наименование характеристики	Значение характеристики
1	2	3
9.	Сведения о земельных участках (землях общего пользования, территории общего пользования), посредством которых обеспечивается доступ	Земли общего пользования
10.	Иные сведения	-

4. Пояснения к сведениям об уточняемом земельном участке с кадастровым номером 53:23:7813000:29 :

1.	-
----	---

--	--

Сведения об уточняемых земельных участках, необходимые для исправления реестровых ошибок в сведениях о местоположении их границ

1. Сведения о характерных точках границ уточняемого земельного участка с кадастровым номером 53:23:7813000:30 :

Система координат МСК 53 (Зона-2)					Зона №2		
Обозначение характерных точек границ	Координаты, м				Метод определения координат	Формулы, примененные для расчета средней квадратической погрешности определения координат характерных точек границ (Mt), с подставленными в такие формулы значениями и итоговые (вычисленные) значения Mt, м	Описание закрепления точки
	содержатся в Едином государственном реестре недвижимости		определены в результате выполнения комплексных кадастровых работ				
	X	Y	X	Y			
1	2	3	4	5	6	7	8
						-	
227	576913.73	2178104.12	576913.73	2178104.12	-	0.1	-
224	576893.54	2178125.97	576893.54	2178125.97	-	0.1	-
223	576884.47	2178135.94	576884.47	2178135.94	-	0.1	-
232	576846.14	2178100.56	576846.14	2178100.56	-	0.1	-
233	576858.24	2178087.26	576858.24	2178087.26	-	0.1	-
234	576852.75	2178082.27	576852.75	2178082.27	-	0.1	-
235	576863.56	2178070.86	576863.56	2178070.86	-	0.1	-
228	576870.09	2178063.97	576870.09	2178063.97	-	0.1	-
227	576913.73	2178104.12	576913.73	2178104.12	-	0.1	-

2. Сведения о частях границ уточняемого земельного участка с кадастровым номером 53:23:7813000:30 :

Обозначение части границ		Горизонтальное проложение (S), м	Описание прохождения части границ	Сведения о согласовании местоположения границ (согласовано/спорное)
от т.	до т.			
1	2	3	4	5
227	224	29.75	-	-
224	223	13.48	-	-
223	232	52.16	-	-
232	233	17.98	-	-
233	234	7.42	-	-
234	235	15.72	-	-
235	228	9.49	-	-
228	227	59.30	-	-

3. Сведения о характеристиках уточняемого земельного участка с кадастровым номером 53:23:7813000:30 :

№ п/п	Наименование характеристики	Значение характеристики
1	2	3
1.	Адрес земельного участка	Российская Федерация, 173015, Новгородская область, город Великий Новгород, улица Псковская, дом 28, корп 2

3. Сведения о характеристиках уточняемого земельного участка с кадастровым номером 53:23:7813000:30 :		
№ п/п	Наименование характеристики	Значение характеристики
1	2	3
1.1.	Сведения о местоположении земельного участка (при отсутствии адреса) в структурированном в соответствии с федеральной информационной адресной системой виде	-
1.2.	Дополнительные сведения о местоположении земельного участка	-
2.	Площадь земельного участка ± величина погрешности определения (вычисления) площади ($P \pm \Delta P$), м ²	2436 ± 17
3.	Формула, примененная для расчета предельной допустимой погрешности определения площади земельного участка, с подставленными значениями и итоговые (вычисленные) значения (ΔP), м ²	$\Delta P = 3.5 * M_t * \sqrt{P} = 3.5 * 0,1 * \sqrt{2436} = 17$
4.	Площадь земельного участка согласно сведениям Единого государственного реестра недвижимости ($P_{\text{кад}}$), м ²	2437
5.	Оценка расхождения P и $P_{\text{кад}}$ ($P - P_{\text{кад}}$), м ²	1
6.	Предельные минимальный и максимальный размеры земельного участка ($P_{\text{мин}}$ и $P_{\text{макс}}$), м ²	- -
7.	Кадастровый номер или иной государственный учетный номер (инвентарный) объекта недвижимости, расположенного на земельном участке	-
8.	Вид (виды) разрешенного использования	-
8.1.	Дополнительные сведения об использовании земельного участка	-
9.	Сведения о земельных участках (землях общего пользования, территории общего пользования), посредством которых обеспечивается доступ	Земли общего пользования
10.	Иные сведения	-
4. Пояснения к сведениям об уточняемом земельном участке с кадастровым номером 53:23:7813000:30 :		
1.	-	

Сведения об уточняемых земельных участках, необходимые для исправления реестровых ошибок в сведениях о местоположении их границ

1. Сведения о характерных точках границ уточняемого земельного участка с кадастровым номером 53:23:7813000:31 :

Система координат МСК 53 (Зона-2)					Зона №2		
Обозначение характерных точек границ	Координаты, м				Метод определения координат	Формулы, примененные для расчета средней квадратической погрешности определения координат характерных точек границ (Mt), с подставленными в такие формулы значениями и итоговые (вычисленные) значения Mt, м	Описание закрепления точки
	содержатся в Едином государственном реестре недвижимости		определены в результате выполнения комплексных кадастровых работ				
	X	Y	X	Y			
1	2	3	4	5	6	7	8
						-	
232	576846.14	2178100.56	576846.14	2178100.56	-	0.1	Закрепление отсутствует
223	576884.47	2178135.94	576884.47	2178135.94	-	0.1	Закрепление отсутствует
142	576948.27	2178195.36	576948.27	2178195.36	-	0.1	Закрепление отсутствует
141	576944.11	2178199.36	576944.11	2178199.36	-	0.1	Закрепление отсутствует
236	576940.42	2178203.03	576940.42	2178203.03	-	0.1	Закрепление отсутствует
137	576943.74	2178205.98	576943.74	2178205.98	-	0.1	Закрепление отсутствует
136	576937.72	2178214.19	576937.72	2178214.19	-	0.1	Закрепление отсутствует
135	576939.85	2178221.36	576939.85	2178221.36	-	0.1	Закрепление отсутствует
134	576941.80	2178227.91	576941.80	2178227.91	-	0.1	Закрепление отсутствует
237	576924.57	2178247.42	576924.57	2178247.42	-	0.1	Закрепление отсутствует
238	576896.93	2178221.43	576896.93	2178221.43	-	0.1	Закрепление отсутствует
239	576886.75	2178211.86	576886.75	2178211.86	-	0.1	Закрепление отсутствует
240	576870.51	2178196.60	576870.51	2178196.60	-	0.1	Закрепление отсутствует
241	576842.56	2178170.31	576842.56	2178170.31	-	0.1	Закрепление отсутствует
242	576811.87	2178141.46	576811.87	2178141.46	-	0.1	Закрепление отсутствует
243	576804.42	2178134.46	576804.42	2178134.46	-	0.1	Закрепление отсутствует
244	576802.68	2178132.82	576802.68	2178132.82	-	0.1	Закрепление отсутствует
245	576821.11	2178112.55	576821.11	2178112.55	-	0.1	Закрепление отсутствует
246	576822.70	2178112.54	576822.70	2178112.54	-	0.1	Закрепление отсутствует
247	576835.73	2178112.47	576835.73	2178112.47	-	0.1	Закрепление отсутствует
232	576846.14	2178100.56	576846.14	2178100.56	-	0.1	Закрепление отсутствует

2. Сведения о частях границ уточняемого земельного участка с кадастровым номером 53:23:7813000:31 :				
Обозначение части границ		Горизонтальное проложение (S), м	Описание прохождения части границ	Сведения о согласовании местоположения границ (согласовано/спорное)
от т.	до т.			
1	2	3	4	5
232	223	52.16	-	-
223	142	87.18	-	-
142	141	5.77	-	-
141	236	5.20	-	-
236	137	4.44	-	-
137	136	10.18	-	-
136	135	7.48	-	-
135	134	6.83	-	-
134	237	26.03	-	-
237	238	37.94	-	-
238	239	13.97	-	-
239	240	22.28	-	-
240	241	38.37	-	-
241	242	42.12	-	-
242	243	10.22	-	-
243	244	2.39	-	-
244	245	27.40	-	-
245	246	1.59	-	-
246	247	13.03	-	-
247	232	15.82	-	-
3. Сведения о характеристиках уточняемого земельного участка с кадастровым номером 53:23:7813000:31 :				
№ п/п	Наименование характеристики		Значение характеристики	
1	2		3	
1.	Адрес земельного участка		Российская Федерация, 173015, Новгородская область, город Великий Новгород, улица Псковская, дом 24, корп 4	
1.1.	Сведения о местоположении земельного участка (при отсутствии адреса) в структурированном в соответствии с федеральной информационной адресной системой виде		-	
1.2.	Дополнительные сведения о местоположении земельного участка		-	
2.	Площадь земельного участка ± величина погрешности определения (вычисления) площади ($P \pm \Delta P$), м ²		8400 ± 32	
3.	Формула, примененная для расчета предельной допустимой погрешности определения площади земельного участка, с подставленными значениями и итоговые (вычисленные) значения (ΔP), м ²		$\Delta P = 3.5 * M_t * \sqrt{P} = 3.5 * 0,1 * \sqrt{8400} = 32$	
4.	Площадь земельного участка согласно сведениям Единого государственного реестра недвижимости (Ркад), м ²		8400	
5.	Оценка расхождения P и Ркад ($P - P_{кад}$), м ²		-	
6.	Предельные минимальный и максимальный размеры земельного участка (P _{мин} и P _{макс}), м ²		-	

3. Сведения о характеристиках уточняемого земельного участка с кадастровым номером 53:23:7813000:31 :

№ п/п	Наименование характеристики	Значение характеристики
1	2	3
7.	Кадастровый номер или иной государственный учетный номер (инвентарный) объекта недвижимости, расположенного на земельном участке	53:23:7813000:136
8.	Вид (виды) разрешенного использования	-
8.1.	Дополнительные сведения об использовании земельного участка	-
9.	Сведения о земельных участках (землях общего пользования, территории общего пользования), посредством которых обеспечивается доступ	Земли общего пользования
10.	Иные сведения	-

4. Пояснения к сведениям об уточняемом земельном участке с кадастровым номером 53:23:7813000:31 :

1.	-
----	---

Сведения об уточняемых земельных участках, необходимые для исправления реестровых ошибок в сведениях о местоположении их границ

1. Сведения о характерных точках границ уточняемого земельного участка с кадастровым номером 53:23:7813000:32 :

Система координат 53.2

Зона № 2

Обозначение характерных точек границ	Координаты, м				Метод определения координат	Формулы, примененные для расчета средней квадратической погрешности определения координат характерных точек границ (Mt), с подставленными в такие формулы значениями и итоговые (вычисленные) значения Mt, м	Описание закрепления точки
	содержатся в Едином государственном реестре недвижимости		определены в результате выполнения комплексных кадастровых работ				
	X	Y	X	Y			
1	2	3	4	5	6	7	8
						-	
248	576788.69	2178119.67	576788.69	2178119.67	-	0.1	-
249	576847.45	2178056.65	576847.45	2178056.65	-	0.1	-
250	576860.92	2178068.53	576860.92	2178068.53	-	0.1	-
235	576863.56	2178070.86	576863.56	2178070.86	-	0.1	-
234	576852.75	2178082.27	576852.75	2178082.27	-	0.1	-
233	576858.24	2178087.26	576858.24	2178087.26	-	0.1	-
232	576846.14	2178100.56	576846.14	2178100.56	-	0.1	-
247	576835.73	2178112.47	576835.73	2178112.47	-	0.1	-
246	576822.70	2178112.54	576822.70	2178112.54	-	0.1	-
245	576821.11	2178112.55	576821.11	2178112.55	-	0.1	-
244	576802.68	2178132.82	576802.68	2178132.82	-	0.1	-
248	576788.69	2178119.67	576788.69	2178119.67	-	0.1	-

2. Сведения о частях границ уточняемого земельного участка с кадастровым номером 53:23:7813000:32 :

Обозначение части границ		Горизонтальное положение (S), м	Описание прохождения части границ	Сведения о согласовании местоположения границ (согласовано/спорное)
от т.	до т.			
1	2	3	4	5
248	249	86.16	-	-
249	250	17.96	-	-
250	235	3.52	-	-
235	234	15.72	-	-
234	233	7.42	-	-
233	232	17.98	-	-
232	247	15.82	-	-
247	246	13.03	-	-
246	245	1.59	-	-
245	244	27.40	-	-
244	248	19.20	-	-

3. Сведения о характеристиках уточняемого земельного участка с кадастровым номером 53:23:7813000:32 :		
№ п/п	Наименование характеристики	Значение характеристики
1	2	3
1.	Адрес земельного участка	Российская Федерация, 173015, Новгородская область, город Великий Новгород, улица Псковская, корп 1
1.1.	Сведения о местоположении земельного участка (при отсутствии адреса) в структурированном в соответствии с федеральной информационной адресной системой виде	-
1.2.	Дополнительные сведения о местоположении земельного участка	-
2.	Площадь земельного участка ± величина погрешности определения (вычисления) площади ($P \pm \Delta P$), м ²	2072 ± 16
3.	Формула, примененная для расчета предельной допустимой погрешности определения площади земельного участка, с подставленными значениями и итоговые (вычисленные) значения (ΔP), м ²	$\Delta P = 3.5 * M_t * \sqrt{P} = 3.5 * 0,1 * \sqrt{2072} = 16$
4.	Площадь земельного участка согласно сведениям Единого государственного реестра недвижимости (Ркад), м ²	2072
5.	Оценка расхождения Р и Ркад ($P - P_{кад}$), м ²	-
6.	Предельные минимальный и максимальный размеры земельного участка (Рмин и Рмакс), м ²	- -
7.	Кадастровый номер или иной государственный учетный номер (инвентарный) объекта недвижимости, расположенного на земельном участке	53:23:7813000:134
8.	Вид (виды) разрешенного использования	-
8.1.	Дополнительные сведения об использовании земельного участка	-
9.	Сведения о земельных участках (землях общего пользования, территории общего пользования), посредством которых обеспечивается доступ	Земли общего пользования
10.	Иные сведения	-
4. Пояснения к сведениям об уточняемом земельном участке с кадастровым номером 53:23:7813000:32 :		
1.	-	

Сведения об уточняемых земельных участках, необходимые для исправления реестровых ошибок в сведениях о местоположении их границ

1. Сведения о характерных точках границ уточняемого земельного участка с кадастровым номером 53:23:7813000:33 :

Система координат МСК 53 (Зона-2)

Зона №2

Обозначение характерных точек границ	Координаты, м				Метод определения координат	Формулы, примененные для расчета средней квадратической погрешности определения координат характерных точек границ (Mt), с подставленными в такие формулы значениями и итоговые (вычисленные) значения Mt, м	Описание закрепления точки
	содержатся в Едином государственном реестре недвижимости		определены в результате выполнения комплексных кадастровых работ				
	X	Y	X	Y			
1	2	3	4	5	6	7	8
						-	
251	576915.37	2177983.70	576915.37	2177983.70	Метод спутниковых геодезических измерений (определений)	$Mt = \sqrt{(m_0^2 + m_1^2)}$	-
252	576931.45	2177990.48	576931.45	2177990.48	Метод спутниковых геодезических измерений (определений)	$Mt = \sqrt{(m_0^2 + m_1^2)}$	-
253	576934.05	2177991.58	576934.05	2177991.58	Метод спутниковых геодезических измерений (определений)	$Mt = \sqrt{(m_0^2 + m_1^2)}$	-
202	576924.04	2178010.31	576924.04	2178010.31	Метод спутниковых геодезических измерений (определений)	$Mt = \sqrt{(m_0^2 + m_1^2)}$	-
201	576912.30	2178027.34	576912.30	2178027.34	Метод спутниковых геодезических измерений (определений)	$Mt = \sqrt{(m_0^2 + m_1^2)}$	-
200	576934.08	2178035.88	576934.08	2178035.88	Метод спутниковых геодезических измерений (определений)	$Mt = \sqrt{(m_0^2 + m_1^2)}$	-
231	576909.36	2178064.08	576909.36	2178064.08	Метод спутниковых геодезических измерений (определений)	$Mt = \sqrt{(m_0^2 + m_1^2)}$	-
230	576888.21	2178044.57	576888.21	2178044.57	Метод спутниковых геодезических измерений (определений)	$Mt = \sqrt{(m_0^2 + m_1^2)}$	-
229	576883.81	2178049.28	576883.81	2178049.28	Метод спутниковых геодезических измерений (определений)	$Mt = \sqrt{(m_0^2 + m_1^2)}$	-

1. Сведения о характерных точках границ уточняемого земельного участка с кадастровым номером 53:23:7813000:33 :							
Система координат МСК 53 (Зона-2)						Зона № 2	
Обозначение характерных точек границ	Координаты, м				Метод определения координат	Формулы, примененные для расчета средней квадратической погрешности определения координат характерных точек границ (Mt), с подставленными в такие формулы значениями и итоговые (вычисленные) значения Mt, м	Описание закрепления точки
	содержатся в Едином государственном реестре недвижимости		определены в результате выполнения комплексных кадастровых работ				
	X	Y	X	Y			
1	2	3	4	5	6	7	8
228	576870.09	2178063.97	576870.09	2178063.97	Метод спутниковых геодезических измерений (определений)	$Mt = \sqrt{(m_0^2 + m_1^2)}$	-
235	576863.56	2178070.86	576863.56	2178070.86	Метод спутниковых геодезических измерений (определений)	$Mt = \sqrt{(m_0^2 + m_1^2)}$	-
250	576860.92	2178068.53	576860.92	2178068.53	Метод спутниковых геодезических измерений (определений)	$Mt = \sqrt{(m_0^2 + m_1^2)}$	-
254	576847.31	2178056.53	576847.31	2178056.53	Метод спутниковых геодезических измерений (определений)	$Mt = \sqrt{(m_0^2 + m_1^2)}$	-
251	576915.37	2177983.70	576915.37	2177983.70	Метод спутниковых геодезических измерений (определений)	$Mt = \sqrt{(m_0^2 + m_1^2)}$	-
2. Сведения о частях границ уточняемого земельного участка с кадастровым номером 53:23:7813000:33 :							
Обозначение части границ		Горизонтальное проложение (S), м	Описание прохождения части границ	Сведения о согласовании местоположения границ (согласовано/спорное)			
от т.	до т.						
1	2	3	4	5			
251	252	17.45	-	-			
252	253	2.82	-	-			
253	202	21.24	-	-			
202	201	20.68	-	-			
201	200	23.39	-	-			
200	231	37.50	-	-			
231	230	28.77	-	-			
230	229	6.45	-	-			
229	228	20.10	-	-			
228	235	9.49	-	-			
235	250	3.52	-	-			

2. Сведения о частях границ уточняемого земельного участка с кадастровым номером 53:23:7813000:33 :				
Обозначение части границ		Горизонтальное проложение (S), м	Описание прохождения части границ	Сведения о согласовании местоположения границ (согласовано/спорное)
от т.	до т.			
1	2	3	4	5
250	254	18.14	-	-
254	251	99.68	-	-
3. Сведения о характеристиках уточняемого земельного участка с кадастровым номером 53:23:7813000:33 :				
№ п/п	Наименование характеристики		Значение характеристики	
1	2		3	
1.	Адрес земельного участка		Российская Федерация, 173015, Новгородская область, город Великий Новгород, улица Октябрьская, дом 10, корп 1	
1.1.	Сведения о местоположении земельного участка (при отсутствии адреса) в структурированном в соответствии с федеральной информационной адресной системой виде		-	
1.2.	Дополнительные сведения о местоположении земельного участка		-	
2.	Площадь земельного участка ± величина погрешности определения (вычисления) площади ($P \pm \Delta P$), м ²		3247 ± 20	
3.	Формула, примененная для расчета предельной допустимой погрешности определения площади земельного участка, с подставленными значениями и итоговые (вычисленные) значения (ΔP), м ²		$\Delta P = 3.5 * M_t * \sqrt{P} = 3.5 * 0,1 * \sqrt{3247} = 20$	
4.	Площадь земельного участка согласно сведениям Единого государственного реестра недвижимости (Ркад), м ²		3247	
5.	Оценка расхождения Р и Ркад ($P - P_{кад}$), м ²		-	
6.	Предельные минимальный и максимальный размеры земельного участка (Рмин и Рмакс), м ²		-	
7.	Кадастровый номер или иной государственный учетный номер (инвентарный) объекта недвижимости, расположенного на земельном участке		53:23:7813000:127	
8.	Вид (виды) разрешенного использования		-	
8.1.	Дополнительные сведения об использовании земельного участка		-	
9.	Сведения о земельных участках (землях общего пользования, территории общего пользования), посредством которых обеспечивается доступ		Земли общего пользования	
10.	Иные сведения		-	
4. Пояснения к сведениям об уточняемом земельном участке с кадастровым номером 53:23:7813000:33 :				
1.	-			

Сведения об уточняемых земельных участках, необходимые для исправления реестровых ошибок в сведениях о местоположении их границ

1. Сведения о характерных точках границ уточняемого земельного участка с кадастровым номером 53:23:7813000:34 :

Система координат МСК 53 (Зона-2)					Зона №2		
Обозначение характерных точек границ	Координаты, м				Метод определения координат	Формулы, примененные для расчета средней квадратической погрешности определения координат характерных точек границ (Mt), с подставленными в такие формулы значениями и итоговые (вычисленные) значения Mt, м	Описание закрепления точки
	содержатся в Едином государственном реестре недвижимости		определены в результате выполнения комплексных кадастровых работ				
	X	Y	X	Y			
1	2	3	4	5	6	7	8
						-	
255	577039.17	2178171.52	577039.17	2178171.52	-	0.3	-
256	577029.64	2178183.07	577029.90	2178183.34	-	0.3	-
257	577022.14	2178174.91	577022.14	2178174.91	-	0.3	-
258	577029.71	2178164.95	577029.71	2178164.95	-	0.3	-
255	577039.17	2178171.52	577039.17	2178171.52	-	0.3	-

2. Сведения о частях границ уточняемого земельного участка с кадастровым номером 53:23:7813000:34 :

Обозначение части границ		Горизонтальное проложение (S), м	Описание прохождения части границ	Сведения о согласовании местоположения границ (согласовано/спорное)
от т.	до т.			
1	2	3	4	5
255	256	15.02	-	-
256	257	11.46	-	-
257	258	12.51	-	-
258	255	11.52	-	-

3. Сведения о характеристиках уточняемого земельного участка с кадастровым номером 53:23:7813000:34 :

№ п/п	Наименование характеристики	Значение характеристики
1	2	3
1.	Адрес земельного участка	Российская Федерация, 173015, Новгородская область, город Великий Новгород, улица Псковская, дом 24, корпус 4
1.1.	Сведения о местоположении земельного участка (при отсутствии адреса) в структурированном в соответствии с федеральной информационной адресной системой виде	-
1.2.	Дополнительные сведения о местоположении земельного участка	-
2.	Площадь земельного участка ± величина погрешности определения (вычисления) площади ($P \pm \Delta P$), м ²	157 ± 4
3.	Формула, примененная для расчета предельной допустимой погрешности определения площади земельного участка, с подставленными значениями и итоговые (вычисленные) значения (ΔP), м ²	$\Delta P = 3.5 * Mt * \sqrt{P} = 3.5 * 0,1 * \sqrt{157} = 4$

3. Сведения о характеристиках уточняемого земельного участка с кадастровым номером 53:23:7813000:34 :

№ п/п	Наименование характеристики	Значение характеристики
1	2	3
4.	Площадь земельного участка согласно сведениям Единого государственного реестра недвижимости (Ркад), м2	154
5.	Оценка расхождения Р и Ркад (Р - Ркад), м2	3
6.	Предельные минимальный и максимальный размеры земельного участка (Рмин и Рмакс), м2	- -
7.	Кадастровый номер или иной государственный учетный номер (инвентарный) объекта недвижимости, расположенного на земельном участке	53:23:7813000:139
8.	Вид (виды) разрешенного использования	-
8.1.	Дополнительные сведения об использовании земельного участка	-
9.	Сведения о земельных участках (землях общего пользования, территории общего пользования), посредством которых обеспечивается доступ	Земли общего пользования
10.	Иные сведения	-

4. Пояснения к сведениям об уточняемом земельном участке с кадастровым номером 53:23:7813000:34 :

1.	-
----	---

Сведения об уточняемых земельных участках, необходимые для исправления реестровых ошибок в сведениях о местоположении их границ

1. Сведения о характерных точках границ уточняемого земельного участка с кадастровым номером 53:23:7813000:35 :

Система координат МСК 53 (Зона-2)					Зона №2		
Обозначение характерных точек границ	Координаты, м				Метод определения координат	Формулы, примененные для расчета средней квадратической погрешности определения координат характерных точек границ (Mt), с подставленными в такие формулы значениями и итоговые (вычисленные) значения Mt, м	Описание закрепления точки
	содержатся в Едином государственном реестре недвижимости		определены в результате выполнения комплексных кадастровых работ				
	X	Y	X	Y			
1	2	3	4	5	6	7	8
						-	
259	577235.81	2178285.74	577235.81	2178285.74	-	0.3	-
260	577234.30	2178291.44	577234.30	2178291.44	-	0.3	-
261	577229.42	2178301.57	577229.42	2178301.57	-	0.3	-
262	577215.78	2178297.05	577215.78	2178297.05	-	0.3	-
263	577220.97	2178281.02	577220.97	2178281.02	-	0.3	-
259	577235.81	2178285.74	577235.81	2178285.74	-	0.3	-

2. Сведения о частях границ уточняемого земельного участка с кадастровым номером 53:23:7813000:35 :

Обозначение части границ		Горизонтальное проложение (S), м	Описание прохождения части границ	Сведения о согласовании местоположения границ (согласовано/спорное)
от т.	до т.			
1	2	3	4	5
259	260	5.90	-	-
260	261	11.24	-	-
261	262	14.37	-	-
262	263	16.85	-	-
263	259	15.57	-	-

3. Сведения о характеристиках уточняемого земельного участка с кадастровым номером 53:23:7813000:35 :

№ п/п	Наименование характеристики	Значение характеристики
1	2	3
1.	Адрес земельного участка	Российская Федерация, 173015, Новгородская область, город Великий Новгород, улица Октябрьская, дом 14, корпус 1
1.1.	Сведения о местоположении земельного участка (при отсутствии адреса) в структурированном в соответствии с федеральной информационной адресной системой виде	-
1.2.	Дополнительные сведения о местоположении земельного участка	-
2.	Площадь земельного участка ± величина погрешности определения (вычисления) площади ($P \pm \Delta P$), м ²	260 ± 6

3. Сведения о характеристиках уточняемого земельного участка с кадастровым номером 53:23:7813000:35 :		
№ п/п	Наименование характеристики	Значение характеристики
1	2	3
3.	Формула, примененная для расчета предельной допустимой погрешности определения площади земельного участка, с подставленными значениями и итоговые (вычисленные) значения (ΔP), м ²	$\Delta P=3.5*Mt*\sqrt{P}=3.5*0,1*\sqrt{260}=6$
4.	Площадь земельного участка согласно сведениям Единого государственного реестра недвижимости (Ркад), м ²	259
5.	Оценка расхождения Р и Ркад (Р - Ркад), м ²	1
6.	Предельные минимальный и максимальный размеры земельного участка (Рмин и Рмакс), м ²	- -
7.	Кадастровый номер или иной государственный учетный номер (инвентарный) объекта недвижимости, расположенного на земельном участке	53:23:7813000:2690
8.	Вид (виды) разрешенного использования	-
8.1.	Дополнительные сведения об использовании земельного участка	-
9.	Сведения о земельных участках (землях общего пользования, территории общего пользования), посредством которых обеспечивается доступ	Земли общего пользования
10.	Иные сведения	-
4. Пояснения к сведениям об уточняемом земельном участке с кадастровым номером 53:23:7813000:35 :		
1.	-	

Сведения об уточняемых земельных участках, необходимые для исправления реестровых ошибок в сведениях о местоположении их границ

1. Сведения о характерных точках границ уточняемого земельного участка с кадастровым номером 53:23:7813000:36 :

Система координат МСК 53 (Зона-2)

Зона №2

Обозначение характерных точек границ	Координаты, м				Метод определения координат	Формулы, примененные для расчета средней квадратической погрешности определения координат характерных точек границ (Mt), с подставленными в такие формулы значениями и итоговые (вычисленные) значения Mt, м	Описание закрепления точки
	содержатся в Едином государственном реестре недвижимости		определены в результате выполнения комплексных кадастровых работ				
	X	Y	X	Y			
1	2	3	4	5	6	7	8
						-	
93	577233.32	2178459.13	577233.32	2178459.13	-	0.1	-
264	577245.80	2178463.57	577245.80	2178463.57	-	0.1	-
265	577242.77	2178472.73	577242.75	2178472.74	-	0.1	-
98	577241.80	2178471.86	577241.80	2178471.86	-	0.1	-
97	577239.97	2178475.28	577239.97	2178475.28	-	0.1	-
96	577234.66	2178472.96	577234.66	2178472.96	-	0.1	-
95	577237.92	2178464.49	577237.92	2178464.49	-	0.1	-
94	577232.04	2178462.40	577232.04	2178462.40	-	0.1	-
93	577233.32	2178459.13	577233.32	2178459.13	-	0.1	-

2. Сведения о частях границ уточняемого земельного участка с кадастровым номером 53:23:7813000:36 :

Обозначение части границ		Горизонтальное проложение (S), м	Описание прохождения части границ	Сведения о согласовании местоположения границ (согласовано/спорное)
от т.	до т.			
1	2	3	4	5
93	264	13.25	-	-
264	265	9.66	-	-
265	98	1.29	-	-
98	97	3.88	-	-
97	96	5.79	-	-
96	95	9.08	-	-
95	94	6.24	-	-
94	93	3.51	-	-

3. Сведения о характеристиках уточняемого земельного участка с кадастровым номером 53:23:7813000:36 :

№ п/п	Наименование характеристики	Значение характеристики
1	2	3
1.	Адрес земельного участка	Российская Федерация, 173015, Новгородская область, город Великий Новгород, улица Псковская, дом 14, корп 1

3. Сведения о характеристиках уточняемого земельного участка с кадастровым номером 53:23:7813000:36 :		
№ п/п	Наименование характеристики	Значение характеристики
1	2	3
1.1.	Сведения о местоположении земельного участка (при отсутствии адреса) в структурированном в соответствии с федеральной информационной адресной системой виде	-
1.2.	Дополнительные сведения о местоположении земельного участка	-
2.	Площадь земельного участка ± величина погрешности определения (вычисления) площади ($P \pm \Delta P$), м ²	110 ± 4
3.	Формула, примененная для расчета предельной допустимой погрешности определения площади земельного участка, с подставленными значениями и итоговые (вычисленные) значения (ΔP), м ²	$\Delta P = 3.5 * M_t * \sqrt{P} = 3.5 * 0,1 * \sqrt{110} = 4$
4.	Площадь земельного участка согласно сведениям Единого государственного реестра недвижимости ($P_{\text{кад}}$), м ²	243
5.	Оценка расхождения P и $P_{\text{кад}}$ ($P - P_{\text{кад}}$), м ²	133
6.	Предельные минимальный и максимальный размеры земельного участка ($R_{\text{мин}}$ и $R_{\text{макс}}$), м ²	- -
7.	Кадастровый номер или иной государственный учетный номер (инвентарный) объекта недвижимости, расположенного на земельном участке	53:23:7813000:122
8.	Вид (виды) разрешенного использования	-
8.1.	Дополнительные сведения об использовании земельного участка	-
9.	Сведения о земельных участках (землях общего пользования, территории общего пользования), посредством которых обеспечивается доступ	Земли общего пользования
10.	Иные сведения	-
4. Пояснения к сведениям об уточняемом земельном участке с кадастровым номером 53:23:7813000:36 :		
1.	-	

Сведения об уточняемых земельных участках, необходимые для исправления реестровых ошибок в сведениях о местоположении их границ

1. Сведения о характерных точках границ уточняемого земельного участка с кадастровым номером 53:23:7813000:37 :

Система координат МСК 53 (Зона-2)					Зона №2		
Обозначение характерных точек границ	Координаты, м				Метод определения координат	Формулы, примененные для расчета средней квадратической погрешности определения координат характерных точек границ (Mt), с подставленными в такие формулы значениями и итоговые (вычисленные) значения Mt, м	Описание закрепления точки
	содержатся в Едином государственном реестре недвижимости		определены в результате выполнения комплексных кадастровых работ				
	X	Y	X	Y			
1	2	3	4	5	6	7	8
						-	
32	577344.54	2178374.16	577344.54	2178374.16	-	0.1	-
266	577335.98	2178391.65	577335.98	2178391.65	-	0.1	-
30	577314.47	2178443.64	577314.47	2178443.64	-	0.1	-
29	577311.12	2178452.84	577311.12	2178452.84	-	0.1	-
267	577289.45	2178425.54	577289.45	2178425.54	-	0.1	-
63	-	-	577286.78	2178418.55	-	0.1	-
62	577283.95	2178411.15	577283.95	2178411.15	-	0.1	-
61	577272.58	2178398.52	577272.58	2178398.52	-	0.1	-
60	577288.44	2178359.87	577288.44	2178359.87	-	0.1	-
268	577303.86	2178365.60	577303.86	2178365.60	-	0.1	-
15	577305.68	2178361.17	577305.68	2178361.17	-	0.1	-
14	577311.41	2178363.20	577311.41	2178363.20	-	0.1	-
13	577311.29	2178363.65	577311.29	2178363.65	-	0.1	-
12	577316.82	2178365.67	577316.82	2178365.67	-	0.1	-
25	577317.80	2178363.51	577317.80	2178363.51	-	0.1	-
32	577344.54	2178374.16	577344.54	2178374.16	-	0.1	-

2. Сведения о частях границ уточняемого земельного участка с кадастровым номером 53:23:7813000:37 :

Обозначение части границ		Горизонтальное проложение (S), м	Описание прохождения части границ	Сведения о согласовании местоположения границ (согласовано/спорное)
от т.	до т.			
1	2	3	4	5
32	266	19.47	-	-
266	30	56.26	-	-
30	29	9.79	-	-
29	267	34.86	-	-
267	63	7.48	-	-
63	62	7.92	-	-
62	61	16.99	-	-
61	60	41.78	-	-

2. Сведения о частях границ уточняемого земельного участка с кадастровым номером 53:23:7813000:37 :				
Обозначение части границ		Горизонтальное проложение (S), м	Описание прохождения части границ	Сведения о согласовании местоположения границ (согласовано/спорное)
от т.	до т.			
1	2	3	4	5
60	268	16.45	-	-
268	15	4.79	-	-
15	14	6.08	-	-
14	13	0.47	-	-
13	12	5.89	-	-
12	25	2.37	-	-
25	32	28.78	-	-
3. Сведения о характеристиках уточняемого земельного участка с кадастровым номером 53:23:7813000:37 :				
№ п/п	Наименование характеристики		Значение характеристики	
1	2		3	
1.	Адрес земельного участка		Российская Федерация, 173015, Новгородская область, город Великий Новгород, улица Белова, дом 7, корпус 1	
1.1.	Сведения о местоположении земельного участка (при отсутствии адреса) в структурированном в соответствии с федеральной информационной адресной системой виде		-	
1.2.	Дополнительные сведения о местоположении земельного участка		-	
2.	Площадь земельного участка ± величина погрешности определения (вычисления) площади (P ± ΔP), м2		3647 ± 21	
3.	Формула, примененная для расчета предельной допустимой погрешности определения площади земельного участка, с подставленными значениями и итоговые (вычисленные) значения (ΔP), м2		$\Delta P = 3.5 * M_t * \sqrt{P} = 3.5 * 0,1 * \sqrt{3647} = 21$	
4.	Площадь земельного участка согласно сведениям Единого государственного реестра недвижимости (Ркад), м2		3647	
5.	Оценка расхождения P и Ркад (P - Ркад), м2		-	
6.	Предельные минимальный и максимальный размеры земельного участка (Рмин и Рмакс), м2		-	
7.	Кадастровый номер или иной государственный учетный номер (инвентарный) объекта недвижимости, расположенного на земельном участке		53:23:7813000:105	
8.	Вид (виды) разрешенного использования		-	
8.1.	Дополнительные сведения об использовании земельного участка		-	
9.	Сведения о земельных участках (землях общего пользования, территории общего пользования), посредством которых обеспечивается доступ		Земли общего пользования	
10.	Иные сведения		-	
4. Пояснения к сведениям об уточняемом земельном участке с кадастровым номером 53:23:7813000:37 :				
1.	-			

Сведения об уточняемых земельных участках, необходимые для исправления реестровых ошибок в сведениях о местоположении их границ

1. Сведения о характерных точках границ уточняемого земельного участка с кадастровым номером 53:23:7813000:38 :

Система координат МСК 53 (Зона-2)					Зона №2		
Обозначение характерных точек границ	Координаты, м				Метод определения координат	Формулы, примененные для расчета средней квадратической погрешности определения координат характерных точек границ (Mt), с подставленными в такие формулы значениями и итоговые (вычисленные) значения Mt, м	Описание закрепления точки
	содержатся в Едином государственном реестре недвижимости		определены в результате выполнения комплексных кадастровых работ				
	X	Y	X	Y			
1	2	3	4	5	6	7	8
						-	
269	576846.35	2177932.29	576846.35	2177932.29	-	0.1	-
270	576890.27	2177973.18	576890.27	2177973.18	-	0.1	-
271	576855.37	2178010.62	576855.37	2178010.62	-	0.1	-
272	576835.68	2177995.15	576835.68	2177995.15	-	0.1	-
273	576810.63	2177975.47	576810.63	2177975.47	-	0.1	-
274	576807.82	2177972.94	576807.82	2177972.94	-	0.1	-
275	576842.39	2177936.54	576842.39	2177936.54	-	0.1	-
269	576846.35	2177932.29	576846.35	2177932.29	-	0.1	-

2. Сведения о частях границ уточняемого земельного участка с кадастровым номером 53:23:7813000:38 :

Обозначение части границ		Горизонтальное проложение (S), м	Описание прохождения части границ	Сведения о согласовании местоположения границ (согласовано/спорное)
от т.	до т.			
1	2	3	4	5
269	270	60.01	-	-
270	271	51.18	-	-
271	272	25.04	-	-
272	273	31.86	-	-
273	274	3.78	-	-
274	275	50.20	-	-
275	269	5.81	-	-

3. Сведения о характеристиках уточняемого земельного участка с кадастровым номером 53:23:7813000:38 :

№ п/п	Наименование характеристики	Значение характеристики
1	2	3
1.	Адрес земельного участка	Российская Федерация, 173015, Новгородская область, город Великий Новгород, улица Октябрьская, корп 3
1.1.	Сведения о местоположении земельного участка (при отсутствии адреса) в структурированном в соответствии с федеральной информационной адресной системой виде	-

3. Сведения о характеристиках уточняемого земельного участка с кадастровым номером 53:23:7813000:38 :		
№ п/п	Наименование характеристики	Значение характеристики
1	2	3
1.2.	Дополнительные сведения о местоположении земельного участка	-
2.	Площадь земельного участка ± величина погрешности определения (вычисления) площади ($P \pm \Delta P$), м ²	3234 ± 20
3.	Формула, примененная для расчета предельной допустимой погрешности определения площади земельного участка, с подставленными значениями и итоговые (вычисленные) значения (ΔP), м ²	$\Delta P = 3.5 * M_t * \sqrt{P} = 3.5 * 0,1 * \sqrt{3234} = 20$
4.	Площадь земельного участка согласно сведениям Единого государственного реестра недвижимости ($P_{кад}$), м ²	3234
5.	Оценка расхождения P и $P_{кад}$ ($P - P_{кад}$), м ²	-
6.	Предельные минимальный и максимальный размеры земельного участка ($R_{мин}$ и $R_{макс}$), м ²	- -
7.	Кадастровый номер или иной государственный учетный номер (инвентарный) объекта недвижимости, расположенного на земельном участке	53:23:7813000:129
8.	Вид (виды) разрешенного использования	-
8.1.	Дополнительные сведения об использовании земельного участка	-
9.	Сведения о земельных участках (землях общего пользования, территории общего пользования), посредством которых обеспечивается доступ	Земли общего пользования
10.	Иные сведения	-
4. Пояснения к сведениям об уточняемом земельном участке с кадастровым номером 53:23:7813000:38 :		
1.	-	

Сведения об уточняемых земельных участках, необходимые для исправления реестровых ошибок в сведениях о местоположении их границ

1. Сведения о характерных точках границ уточняемого земельного участка с кадастровым номером 53:23:7813000:39 :

Система координат МСК 53 (Зона-2)

Зона №2

Обозначение характерных точек границ	Координаты, м				Метод определения координат	Формулы, примененные для расчета средней квадратической погрешности определения координат характерных точек границ (Mt), с подставленными в такие формулы значениями и итоговые (вычисленные) значения Mt, м	Описание закрепления точки
	содержатся в Едином государственном реестре недвижимости		определены в результате выполнения комплексных кадастровых работ				
	X	Y	X	Y			
1	2	3	4	5	6	7	8
						-	
269	576846.35	2177932.29	576846.35	2177932.29	-	0.1	-
275	576842.39	2177936.54	576842.39	2177936.54	-	0.1	-
274	576807.82	2177972.94	576807.82	2177972.94	-	0.1	-
276	576800.85	2177980.26	576800.85	2177980.26	-	0.1	-
277	576784.91	2177997.11	576784.91	2177997.11	-	0.1	-
278	576765.86	2177979.12	576765.86	2177979.12	-	0.1	-
279	576770.23	2177974.58	576770.23	2177974.58	-	0.1	-
280	576762.49	2177967.40	576762.49	2177967.40	-	0.1	-
281	576758.32	2177971.87	576758.32	2177971.87	-	0.1	-
282	576744.69	2177958.93	576744.69	2177958.93	-	0.1	-
283	576805.52	2177894.32	576805.52	2177894.32	-	0.1	-
269	576846.35	2177932.29	576846.35	2177932.29	-	0.1	-

2. Сведения о частях границ уточняемого земельного участка с кадастровым номером 53:23:7813000:39 :

Обозначение части границ		Горизонтальное положение (S), м	Описание прохождения части границ	Сведения о согласовании местоположения границ (согласовано/спорное)
от т.	до т.			
1	2	3	4	5
269	275	5.81	-	-
275	274	50.20	-	-
274	276	10.11	-	-
276	277	23.19	-	-
277	278	26.20	-	-
278	279	6.30	-	-
279	280	10.56	-	-
280	281	6.11	-	-
281	282	18.79	-	-
282	283	88.74	-	-
283	269	55.76	-	-

3. Сведения о характеристиках уточняемого земельного участка с кадастровым номером 53:23:7813000:39 :		
№ п/п	Наименование характеристики	Значение характеристики
1	2	3
1.	Адрес земельного участка	Российская Федерация, 173009, Новгородская область, город Великий Новгород, улица Октябрьская, дом 8а
1.1.	Сведения о местоположении земельного участка (при отсутствии адреса) в структурированном в соответствии с федеральной информационной адресной системой виде	-
1.2.	Дополнительные сведения о местоположении земельного участка	-
2.	Площадь земельного участка \pm величина погрешности определения (вычисления) площади ($P \pm \Delta P$), м ²	4887 \pm 24
3.	Формула, примененная для расчета предельной допустимой погрешности определения площади земельного участка, с подставленными значениями и итоговые (вычисленные) значения (ΔP), м ²	$\Delta P = 3.5 * M_t * \sqrt{P} = 3.5 * 0,1 * \sqrt{4887} = 24$
4.	Площадь земельного участка согласно сведениям Единого государственного реестра недвижимости (Ркад), м ²	4887
5.	Оценка расхождения Р и Ркад (Р - Ркад), м ²	-
6.	Предельные минимальный и максимальный размеры земельного участка (Рмин и Рмакс), м ²	- -
7.	Кадастровый номер или иной государственный учетный номер (инвентарный) объекта недвижимости, расположенного на земельном участке	53:23:7813000:3025 53:23:7814600:65 53:23:7814600:66
8.	Вид (виды) разрешенного использования	-
8.1.	Дополнительные сведения об использовании земельного участка	-
9.	Сведения о земельных участках (землях общего пользования, территории общего пользования), посредством которых обеспечивается доступ	Земли общего пользования
10.	Иные сведения	-
4. Пояснения к сведениям об уточняемом земельном участке с кадастровым номером 53:23:7813000:39 :		
1.	-	

Сведения об уточняемых земельных участках, необходимые для исправления реестровых ошибок в сведениях о местоположении их границ

1. Сведения о характерных точках границ уточняемого земельного участка с кадастровым номером 53:23:7813000:41 :

Система координат МСК 53 (Зона-2)

Зона №2

Обозначение характерных точек границ	Координаты, м				Метод определения координат	Формулы, примененные для расчета средней квадратической погрешности определения координат характерных точек границ (Mt), с подставленными в такие формулы значениями и итоговые (вычисленные) значения Mt, м	Описание закрепления точки
	содержатся в Едином государственном реестре недвижимости		определены в результате выполнения комплексных кадастровых работ				
	X	Y	X	Y			
1	2	3	4	5	6	7	8
						-	
282	576744.69	2177958.93	576744.69	2177958.93	-	0.1	-
281	576758.32	2177971.87	576758.32	2177971.87	-	0.1	-
278	576765.86	2177979.12	576765.86	2177979.12	-	0.1	-
277	576784.91	2177997.11	576784.91	2177997.11	-	0.1	-
284	576780.65	2178001.42	576780.65	2178001.42	-	0.1	-
285	576802.27	2178020.41	576802.27	2178020.41	-	0.1	-
286	576808.02	2178018.96	576808.02	2178018.96	-	0.1	-
287	576818.32	2178005.85	576818.32	2178005.85	-	0.1	-
288	576823.46	2178009.82	576823.46	2178009.82	-	0.1	-
289	576839.53	2178022.24	576839.53	2178022.24	-	0.1	-
290	576839.42	2178027.77	576839.42	2178027.77	-	0.1	-
291	576766.59	2178105.89	576766.59	2178105.89	-	0.1	-
292	576681.57	2178026.04	576681.57	2178026.04	-	0.1	-
282	576744.69	2177958.93	576744.69	2177958.93	-	0.1	-

2. Сведения о частях границ уточняемого земельного участка с кадастровым номером 53:23:7813000:41 :

Обозначение части границ		Горизонтальное проложение (S), м	Описание прохождения части границ	Сведения о согласовании местоположения границ (согласовано/спорное)
от т.	до т.			
1	2	3	4	5
282	281	18.79	-	-
281	278	10.46	-	-
278	277	26.20	-	-
277	284	6.06	-	-
284	285	28.78	-	-
285	286	5.93	-	-
286	287	16.67	-	-
287	288	6.49	-	-
288	289	20.31	-	-
289	290	5.53	-	-

2. Сведения о частях границ уточняемого земельного участка с кадастровым номером 53:23:7813000:41 :				
Обозначение части границ		Горизонтальное проложение (S), м	Описание прохождения части границ	Сведения о согласовании местоположения границ (согласовано/спорное)
от т.	до т.			
1	2	3	4	5
290	291	106.80	-	-
291	292	116.64	-	-
292	282	92.13	-	-
3. Сведения о характеристиках уточняемого земельного участка с кадастровым номером 53:23:7813000:41 :				
№ п/п	Наименование характеристики		Значение характеристики	
1	2		3	
1.	Адрес земельного участка		Российская Федерация, 173015, Новгородская область, город Великий Новгород, улица Псковская, корп 4	
1.1.	Сведения о местоположении земельного участка (при отсутствии адреса) в структурированном в соответствии с федеральной информационной адресной системой виде		-	
1.2.	Дополнительные сведения о местоположении земельного участка		-	
2.	Площадь земельного участка ± величина погрешности определения (вычисления) площади ($P \pm \Delta P$), м ²		11058 ± 37	
3.	Формула, примененная для расчета предельной допустимой погрешности определения площади земельного участка, с подставленными значениями и итоговые (вычисленные) значения (ΔP), м ²		$\Delta P = 3.5 * M_t * \sqrt{P} = 3.5 * 0,1 * \sqrt{11058} = 37$	
4.	Площадь земельного участка согласно сведениям Единого государственного реестра недвижимости (Р _{кад}), м ²		11055	
5.	Оценка расхождения P и Р _{кад} (P - Р _{кад}), м ²		3	
6.	Предельные минимальный и максимальный размеры земельного участка (Р _{мин} и Р _{макс}), м ²		- -	
7.	Кадастровый номер или иной государственный учетный номер (инвентарный) объекта недвижимости, расположенного на земельном участке		53:23:7813000:131	
8.	Вид (виды) разрешенного использования		-	
8.1.	Дополнительные сведения об использовании земельного участка		-	
9.	Сведения о земельных участках (землях общего пользования, территории общего пользования), посредством которых обеспечивается доступ		Земли общего пользования	
10.	Иные сведения		-	
4. Пояснения к сведениям об уточняемом земельном участке с кадастровым номером 53:23:7813000:41 :				
1.	-			

Сведения об уточняемых земельных участках, необходимые для исправления реестровых ошибок в сведениях о местоположении их границ

1. Сведения о характерных точках границ уточняемого земельного участка с кадастровым номером 53:23:7813000:53 :

Система координат МСК 53 (Зона-2)

Зона №2

Обозначение характерных точек границ	Координаты, м				Метод определения координат	Формулы, примененные для расчета средней квадратической погрешности определения координат характерных точек границ (Mt), с подставленными в такие формулы значениями и итоговые (вычисленные) значения Mt, м	Описание закрепления точки
	содержатся в Едином государственном реестре недвижимости		определены в результате выполнения комплексных кадастровых работ				
	X	Y	X	Y			
1	2	3	4	5	6	7	8
						-	
293	577215.21	2178441.11	577215.21	2178441.11	-	0.1	-
294	577218.36	2178442.20	577218.36	2178442.20	-	0.1	-
295	577216.33	2178448.56	577216.33	2178448.56	-	0.1	-
296	577213.15	2178447.59	577213.15	2178447.59	-	0.1	-
293	577215.21	2178441.11	577215.21	2178441.11	-	0.1	-

2. Сведения о частях границ уточняемого земельного участка с кадастровым номером 53:23:7813000:53 :

Обозначение части границ		Горизонтальное проложение (S), м	Описание прохождения части границ	Сведения о согласовании местоположения границ (согласовано/спорное)
от т.	до т.			
1	2	3	4	5
293	294	3.33	-	-
294	295	6.68	-	-
295	296	3.32	-	-
296	293	6.80	-	-

3. Сведения о характеристиках уточняемого земельного участка с кадастровым номером 53:23:7813000:53 :

№ п/п	Наименование характеристики	Значение характеристики
1	2	3
1.	Адрес земельного участка	Российская Федерация, Новгородская область, город Великий Новгород, гараж 4
1.1.	Сведения о местоположении земельного участка (при отсутствии адреса) в структурированном в соответствии с федеральной информационной адресной системой виде	-
1.2.	Дополнительные сведения о местоположении земельного участка	-
2.	Площадь земельного участка ± величина погрешности определения (вычисления) площади ($P \pm \Delta P$), м ²	22 ± 2
3.	Формула, примененная для расчета предельной допустимой погрешности определения площади земельного участка, с подставленными значениями и итоговые (вычисленные) значения (ΔP), м ²	$\Delta P = 3.5 * Mt * \sqrt{P} = 3.5 * 0,1 * \sqrt{22} = 2$

3. Сведения о характеристиках уточняемого земельного участка с кадастровым номером 53:23:7813000:53 :		
№ п/п	Наименование характеристики	Значение характеристики
1	2	3
4.	Площадь земельного участка согласно сведениям Единого государственного реестра недвижимости (Ркад), м2	22
5.	Оценка расхождения Р и Ркад (Р - Ркад), м2	-
6.	Предельные минимальный и максимальный размеры земельного участка (Рмин и Рмакс), м2	- -
7.	Кадастровый номер или иной государственный учетный номер (инвентарный) объекта недвижимости, расположенного на земельном участке	53:23:7813000:2163
8.	Вид (виды) разрешенного использования	-
8.1.	Дополнительные сведения об использовании земельного участка	-
9.	Сведения о земельных участках (землях общего пользования, территории общего пользования), посредством которых обеспечивается доступ	Земли общего пользования
10.	Иные сведения	-
4. Пояснения к сведениям об уточняемом земельном участке с кадастровым номером 53:23:7813000:53 :		
1.	-	

Сведения об уточняемых земельных участках, необходимые для исправления реестровых ошибок в сведениях о местоположении их границ

1. Сведения о характерных точках границ уточняемого земельного участка с кадастровым номером 53:23:7813000:56 :

Система координат 53.2					Зона №2		
Обозначение характерных точек границ	Координаты, м				Метод определения координат	Формулы, примененные для расчета средней квадратической погрешности определения координат характерных точек границ (Mt), с подставленными в такие формулы значениями и итоговые (вычисленные) значения Mt, м	Описание закрепления точки
	содержатся в Едином государственном реестре недвижимости		определены в результате выполнения комплексных кадастровых работ				
	X	Y	X	Y			
1	2	3	4	5	6	7	8
						-	
297	577204.65	2178438.42	577204.65	2178438.42	-	0.1	-
298	577207.99	2178439.37	577207.99	2178439.37	-	0.1	-
299	577206.07	2178445.48	577206.07	2178445.48	-	0.1	-
300	577202.62	2178444.48	577202.62	2178444.48	-	0.1	-
297	577204.65	2178438.42	577204.65	2178438.42	-	0.1	-

2. Сведения о частях границ уточняемого земельного участка с кадастровым номером 53:23:7813000:56 :

Обозначение части границ		Горизонтальное проложение (S), м	Описание прохождения части границ	Сведения о согласовании местоположения границ (согласовано/спорное)
от т.	до т.			
1	2	3	4	5
297	298	3.47	-	-
298	299	6.40	-	-
299	300	3.59	-	-
300	297	6.39	-	-

3. Сведения о характеристиках уточняемого земельного участка с кадастровым номером 53:23:7813000:56 :

№ п/п	Наименование характеристики	Значение характеристики
1	2	3
1.	Адрес земельного участка	Российская Федерация, Новгородская область, город Великий Новгород, тер Ярославово Дворище
1.1.	Сведения о местоположении земельного участка (при отсутствии адреса) в структурированном в соответствии с федеральной информационной адресной системой виде	-
1.2.	Дополнительные сведения о местоположении земельного участка	-
2.	Площадь земельного участка ± величина погрешности определения (вычисления) площади ($P \pm \Delta P$), м ²	23 ± 2
3.	Формула, примененная для расчета предельной допустимой погрешности определения площади земельного участка, с подставленными значениями и итоговые (вычисленные) значения (ΔP), м ²	$\Delta P = 3.5 * Mt * \sqrt{P} = 3.5 * 0.1 * \sqrt{23} = 2$

3. Сведения о характеристиках уточняемого земельного участка с кадастровым номером 53:23:7813000:56 :

№ п/п	Наименование характеристики	Значение характеристики
1	2	3
4.	Площадь земельного участка согласно сведениям Единого государственного реестра недвижимости (Ркад), м2	23
5.	Оценка расхождения Р и Ркад (Р - Ркад), м2	-
6.	Предельные минимальный и максимальный размеры земельного участка (Рмин и Рмакс), м2	- -
7.	Кадастровый номер или иной государственный учетный номер (инвентарный) объекта недвижимости, расположенного на земельном участке	53:23:7813000:2157
8.	Вид (виды) разрешенного использования	-
8.1.	Дополнительные сведения об использовании земельного участка	-
9.	Сведения о земельных участках (землях общего пользования, территории общего пользования), посредством которых обеспечивается доступ	Земли общего пользования
10.	Иные сведения	-

4. Пояснения к сведениям об уточняемом земельном участке с кадастровым номером 53:23:7813000:56 :

1.	-
----	---

Сведения об уточняемых земельных участках, необходимые для исправления реестровых ошибок в сведениях о местоположении их границ

1. Сведения о характерных точках границ уточняемого земельного участка с кадастровым номером 53:23:7813000:61 :

Система координат 53.2					Зона №2		
Обозначение характерных точек границ	Координаты, м				Метод определения координат	Формулы, примененные для расчета средней квадратической погрешности определения координат характерных точек границ (Mt), с подставленными в такие формулы значениями и итоговые (вычисленные) значения Mt, м	Описание закрепления точки
	содержатся в Едином государственном реестре недвижимости		определены в результате выполнения комплексных кадастровых работ				
	X	Y	X	Y			
1	2	3	4	5	6	7	8
						-	
301	577195.68	2178432.26	577195.68	2178432.26	-	0.1	-
302	577194.61	2178435.06	577194.61	2178435.06	-	0.1	-
303	577194.03	2178436.56	577194.03	2178436.56	-	0.1	-
304	577186.85	2178434.09	577186.85	2178434.09	-	0.1	-
305	577188.44	2178429.77	577188.44	2178429.77	-	0.1	-
301	577195.68	2178432.26	577195.68	2178432.26	-	0.1	-

2. Сведения о частях границ уточняемого земельного участка с кадастровым номером 53:23:7813000:61 :

Обозначение части границ		Горизонтальное проложение (S), м	Описание прохождения части границ	Сведения о согласовании местоположения границ (согласовано/спорное)
от т.	до т.			
1	2	3	4	5
301	302	3.00	-	-
302	303	1.61	-	-
303	304	7.59	-	-
304	305	4.60	-	-
305	301	7.66	-	-

3. Сведения о характеристиках уточняемого земельного участка с кадастровым номером 53:23:7813000:61 :

№ п/п	Наименование характеристики	Значение характеристики
1	2	3
1.	Адрес земельного участка	Российская Федерация, Новгородская область, город Великий Новгород, улица Псковская, 1 комплекс, гараж 11
1.1.	Сведения о местоположении земельного участка (при отсутствии адреса) в структурированном в соответствии с федеральной информационной адресной системой виде	-
1.2.	Дополнительные сведения о местоположении земельного участка	-
2.	Площадь земельного участка ± величина погрешности определения (вычисления) площади ($P \pm \Delta P$), м ²	35 ± 2

3. Сведения о характеристиках уточняемого земельного участка с кадастровым номером 53:23:7813000:61 :		
№ п/п	Наименование характеристики	Значение характеристики
1	2	3
3.	Формула, примененная для расчета предельной допустимой погрешности определения площади земельного участка, с подставленными значениями и итоговые (вычисленные) значения (ΔP), м ²	$\Delta P=3.5*Mt*\sqrt{P}=3.5*0,1*\sqrt{35}=2$
4.	Площадь земельного участка согласно сведениям Единого государственного реестра недвижимости (Ркад), м ²	35
5.	Оценка расхождения Р и Ркад (Р - Ркад), м ²	-
6.	Предельные минимальный и максимальный размеры земельного участка (Рмин и Рмакс), м ²	- -
7.	Кадастровый номер или иной государственный учетный номер (инвентарный) объекта недвижимости, расположенного на земельном участке	53:23:0000000:7271
8.	Вид (виды) разрешенного использования	-
8.1.	Дополнительные сведения об использовании земельного участка	-
9.	Сведения о земельных участках (землях общего пользования, территории общего пользования), посредством которых обеспечивается доступ	Земли общего пользования
10.	Иные сведения	-
4. Пояснения к сведениям об уточняемом земельном участке с кадастровым номером 53:23:7813000:61 :		
1.	-	

Сведения об уточняемых земельных участках, необходимые для исправления реестровых ошибок в сведениях о местоположении их границ

1. Сведения о характерных точках границ уточняемого земельного участка с кадастровым номером 53:23:7813000:83 :

Система координат МСК 53 (Зона-2)					Зона №2		
Обозначение характерных точек границ	Координаты, м				Метод определения координат	Формулы, примененные для расчета средней квадратической погрешности определения координат характерных точек границ (Mt), с подставленными в такие формулы значениями и итоговые (вычисленные) значения Mt, м	Описание закрепления точки
	содержатся в Едином государственном реестре недвижимости		определены в результате выполнения комплексных кадастровых работ				
	X	Y	X	Y			
1	2	3	4	5	6	7	8
						-	
306	577286.10	2178544.57	577286.10	2178544.57	-	0.1	-
307	577282.17	2178550.95	577282.17	2178550.95	-	0.1	-
308	577271.02	2178543.86	577271.02	2178543.86	-	0.1	-
309	577275.16	2178537.42	577275.16	2178537.42	-	0.1	-
306	577286.10	2178544.57	577286.10	2178544.57	-	0.1	-

2. Сведения о частях границ уточняемого земельного участка с кадастровым номером 53:23:7813000:83 :

Обозначение части границ		Горизонтальное проложение (S), м	Описание прохождения части границ	Сведения о согласовании местоположения границ (согласовано/спорное)
от т.	до т.			
1	2	3	4	5
306	307	7.49	-	-
307	308	13.21	-	-
308	309	7.66	-	-
309	306	13.07	-	-

3. Сведения о характеристиках уточняемого земельного участка с кадастровым номером 53:23:7813000:83 :

№ п/п	Наименование характеристики	Значение характеристики
1	2	3
1.	Адрес земельного участка	Российская Федерация, 173015, Новгородская область, город Великий Новгород, улица Белова, дом 1, корпус 1
1.1.	Сведения о местоположении земельного участка (при отсутствии адреса) в структурированном в соответствии с федеральной информационной адресной системой виде	-
1.2.	Дополнительные сведения о местоположении земельного участка	-
2.	Площадь земельного участка ± величина погрешности определения (вычисления) площади ($P \pm \Delta P$), м ²	100 ± 4
3.	Формула, примененная для расчета предельной допустимой погрешности определения площади земельного участка, с подставленными значениями и итоговые (вычисленные) значения (ΔP), м ²	$\Delta P = 3.5 * M_t * \sqrt{P} = 3.5 * 0,1 * \sqrt{100} = 4$

3. Сведения о характеристиках уточняемого земельного участка с кадастровым номером 53:23:7813000:83 :

№ п/п	Наименование характеристики	Значение характеристики
1	2	3
4.	Площадь земельного участка согласно сведениям Единого государственного реестра недвижимости (Ркад), м2	99
5.	Оценка расхождения Р и Ркад (Р - Ркад), м2	1
6.	Предельные минимальный и максимальный размеры земельного участка (Рмин и Рмакс), м2	- -
7.	Кадастровый номер или иной государственный учетный номер (инвентарный) объекта недвижимости, расположенного на земельном участке	-
8.	Вид (виды) разрешенного использования	-
8.1.	Дополнительные сведения об использовании земельного участка	-
9.	Сведения о земельных участках (землях общего пользования, территории общего пользования), посредством которых обеспечивается доступ	Земли общего пользования
10.	Иные сведения	-

4. Пояснения к сведениям об уточняемом земельном участке с кадастровым номером 53:23:7813000:83 :

1.	-
----	---

Сведения об уточняемых земельных участках, необходимые для исправления реестровых ошибок в сведениях о местоположении их границ

1. Сведения о характерных точках границ уточняемого земельного участка с кадастровым номером 53:23:7813000:90 :

Система координат МСК 53 (Зона-2)					Зона №2		
Обозначение характерных точек границ	Координаты, м				Метод определения координат	Формулы, примененные для расчета средней квадратической погрешности определения координат характерных точек границ (Mt), с подставленными в такие формулы значениями и итоговые (вычисленные) значения Mt, м	Описание закрепления точки
	содержатся в Едином государственном реестре недвижимости		определены в результате выполнения комплексных кадастровых работ				
	X	Y	X	Y			
1	2	3	4	5	6	7	8
						-	
310	577166.91	2178080.88	577166.91	2178080.88	-	0.1	-
311	577163.04	2178088.09	577163.04	2178088.09	-	0.1	-
312	577161.20	2178089.08	577161.20	2178089.08	-	0.1	-
313	577154.68	2178086.94	577154.68	2178086.94	-	0.1	-
314	577159.55	2178076.89	577159.55	2178076.89	-	0.1	-
310	577166.91	2178080.88	577166.91	2178080.88	-	0.1	-

2. Сведения о частях границ уточняемого земельного участка с кадастровым номером 53:23:7813000:90 :

Обозначение части границ		Горизонтальное проложение (S), м	Описание прохождения части границ	Сведения о согласовании местоположения границ (согласовано/спорное)
от т.	до т.			
1	2	3	4	5
310	311	8.18	-	-
311	312	2.09	-	-
312	313	6.86	-	-
313	314	11.17	-	-
314	310	8.37	-	-

3. Сведения о характеристиках уточняемого земельного участка с кадастровым номером 53:23:7813000:90 :

№ п/п	Наименование характеристики	Значение характеристики
1	2	3
1.	Адрес земельного участка	Российская Федерация, Новгородская область, город Великий Новгород, улица Октябрьская
1.1.	Сведения о местоположении земельного участка (при отсутствии адреса) в структурированном в соответствии с федеральной информационной адресной системой виде	-
1.2.	Дополнительные сведения о местоположении земельного участка	-
2.	Площадь земельного участка ± величина погрешности определения (вычисления) площади ($P \pm \Delta P$), м ²	84 ± 3

3. Сведения о характеристиках уточняемого земельного участка с кадастровым номером 53:23:7813000:90 :		
№ п/п	Наименование характеристики	Значение характеристики
1	2	3
3.	Формула, примененная для расчета предельной допустимой погрешности определения площади земельного участка, с подставленными значениями и итоговые (вычисленные) значения (ΔP), м2	$\Delta P=3.5*Mt*\sqrt{P}=3.5*0,1*\sqrt{84}=3$
4.	Площадь земельного участка согласно сведениям Единого государственного реестра недвижимости (Ркад), м2	84
5.	Оценка расхождения Р и Ркад (Р - Ркад), м2	-
6.	Предельные минимальный и максимальный размеры земельного участка (Рмин и Рмакс), м2	- -
7.	Кадастровый номер или иной государственный учетный номер (инвентарный) объекта недвижимости, расположенного на земельном участке	-
8.	Вид (виды) разрешенного использования	-
8.1.	Дополнительные сведения об использовании земельного участка	-
9.	Сведения о земельных участках (землях общего пользования, территории общего пользования), посредством которых обеспечивается доступ	Земли общего пользования
10.	Иные сведения	-
4. Пояснения к сведениям об уточняемом земельном участке с кадастровым номером 53:23:7813000:90 :		
1.	-	

Сведения об уточняемых земельных участках, необходимые для исправления реестровых ошибок в сведениях о местоположении их границ

1. Сведения о характерных точках границ уточняемого земельного участка с кадастровым номером 53:23:7813000:98 :

Система координат МСК 53 (Зона-2)					Зона №2		
Обозначение характерных точек границ	Координаты, м				Метод определения координат	Формулы, примененные для расчета средней квадратической погрешности определения координат характерных точек границ (Mt), с подставленными в такие формулы значениями и итоговые (вычисленные) значения Mt, м	Описание закрепления точки
	содержатся в Едином государственном реестре недвижимости		определены в результате выполнения комплексных кадастровых работ				
	X	Y	X	Y			
1	2	3	4	5	6	7	8
						-	
81	577262.35	2178479.12	577262.35	2178479.12	-	0.1	-
99	577242.75	2178472.74	577242.75	2178472.74	-	0.1	-
315	577245.78	2178463.56	577245.80	2178463.57	-	0.1	-
316	577246.64	2178460.95	577246.61	2178461.04	-	0.1	-
317	577267.25	2178464.99	577267.22	2178465.04	-	0.1	-
318	577265.93	2178467.05	577265.93	2178467.05	-	0.1	-
319	577265.53	2178467.19	577265.53	2178467.19	-	0.1	-
81	577262.35	2178479.12	577262.35	2178479.12	-	0.1	-

2. Сведения о частях границ уточняемого земельного участка с кадастровым номером 53:23:7813000:98 :

Обозначение части границ		Горизонтальное проложение (S), м	Описание прохождения части границ	Сведения о согласовании местоположения границ (согласовано/спорное)
от т.	до т.			
1	2	3	4	5
81	99	20.61	-	-
99	315	9.66	-	-
315	316	2.66	-	-
316	317	20.99	-	-
317	318	2.39	-	-
318	319	0.42	-	-
319	81	12.35	-	-

3. Сведения о характеристиках уточняемого земельного участка с кадастровым номером 53:23:7813000:98 :

№ п/п	Наименование характеристики	Значение характеристики
1	2	3
1.	Адрес земельного участка	Российская Федерация, 173015, Новгородская область, город Великий Новгород, улица Белова, дом 3а, корпус 1
1.1.	Сведения о местоположении земельного участка (при отсутствии адреса) в структурированном в соответствии с федеральной информационной адресной системой виде	-

3. Сведения о характеристиках уточняемого земельного участка с кадастровым номером 53:23:7813000:98 :		
№ п/п	Наименование характеристики	Значение характеристики
1	2	3
1.2.	Дополнительные сведения о местоположении земельного участка	-
2.	Площадь земельного участка ± величина погрешности определения (вычисления) площади ($P \pm \Delta P$), м ²	275 ± 6
3.	Формула, примененная для расчета предельной допустимой погрешности определения площади земельного участка, с подставленными значениями и итоговые (вычисленные) значения (ΔP), м ²	$\Delta P = 3.5 * M_t * \sqrt{P} = 3.5 * 0,1 * \sqrt{275} = 6$
4.	Площадь земельного участка согласно сведениям Единого государственного реестра недвижимости ($P_{\text{кад}}$), м ²	275
5.	Оценка расхождения P и $P_{\text{кад}}$ ($P - P_{\text{кад}}$), м ²	-
6.	Предельные минимальный и максимальный размеры земельного участка ($P_{\text{мин}}$ и $P_{\text{макс}}$), м ²	- -
7.	Кадастровый номер или иной государственный учетный номер (инвентарный) объекта недвижимости, расположенного на земельном участке	53:23:7813000:2141 53:23:7813000:2142
8.	Вид (виды) разрешенного использования	-
8.1.	Дополнительные сведения об использовании земельного участка	-
9.	Сведения о земельных участках (землях общего пользования, территории общего пользования), посредством которых обеспечивается доступ	Земли общего пользования
10.	Иные сведения	-
4. Пояснения к сведениям об уточняемом земельном участке с кадастровым номером 53:23:7813000:98 :		
1.	-	

Сведения об уточняемых земельных участках, необходимые для исправления реестровых ошибок в сведениях о местоположении их границ

1. Сведения о характерных точках границ уточняемого земельного участка с кадастровым номером 53:23:7813000:99 :

Система координат МСК 53 (Зона-2)

Зона №2

Обозначение характерных точек границ	Координаты, м				Метод определения координат	Формулы, примененные для расчета средней квадратической погрешности определения координат характерных точек границ (Mt), с подставленными в такие формулы значениями и итоговые (вычисленные) значения Mt, м	Описание закрепления точки
	содержатся в Едином государственном реестре недвижимости		определены в результате выполнения комплексных кадастровых работ				
	X	Y	X	Y			
1	2	3	4	5	6	7	8
						-	
274	576807.82	2177972.94	576807.82	2177972.94	-	0.1	-
273	576810.63	2177975.47	576810.63	2177975.47	-	0.1	-
320	576804.64	2177983.28	576804.64	2177983.28	-	0.1	-
321	576816.11	2177992.27	576816.11	2177992.27	-	0.1	-
322	576810.04	2177999.48	576810.04	2177999.48	-	0.1	-
287	576818.32	2178005.85	576818.32	2178005.85	-	0.1	-
286	576808.02	2178018.96	576808.02	2178018.96	-	0.1	-
285	576802.27	2178020.41	576802.27	2178020.41	-	0.1	-
284	576780.65	2178001.42	576780.65	2178001.42	-	0.1	-
277	576784.91	2177997.11	576784.91	2177997.11	-	0.1	-
276	576800.85	2177980.26	576800.85	2177980.26	-	0.1	-
274	576807.82	2177972.94	576807.82	2177972.94	-	0.1	-

2. Сведения о частях границ уточняемого земельного участка с кадастровым номером 53:23:7813000:99 :

Обозначение части границ		Горизонтальное положение (S), м	Описание прохождения части границ	Сведения о согласовании местоположения границ (согласовано/спорное)
от т.	до т.			
1	2	3	4	5
274	273	3.78	-	-
273	320	9.84	-	-
320	321	14.57	-	-
321	322	9.42	-	-
322	287	10.45	-	-
287	286	16.67	-	-
286	285	5.93	-	-
285	284	28.78	-	-
284	277	6.06	-	-
277	276	23.19	-	-
276	274	10.11	-	-

3. Сведения о характеристиках уточняемого земельного участка с кадастровым номером 53:23:7813000:99 :		
№ п/п	Наименование характеристики	Значение характеристики
1	2	3
1.	Адрес земельного участка	Российская Федерация, 173015, Новгородская область, город Великий Новгород, улица Октябрьская, корп 3
1.1.	Сведения о местоположении земельного участка (при отсутствии адреса) в структурированном в соответствии с федеральной информационной адресной системой виде	-
1.2.	Дополнительные сведения о местоположении земельного участка	-
2.	Площадь земельного участка ± величина погрешности определения (вычисления) площади ($P \pm \Delta P$), м ²	866 ± 10
3.	Формула, примененная для расчета предельной допустимой погрешности определения площади земельного участка, с подставленными значениями и итоговые (вычисленные) значения (ΔP), м ²	$\Delta P = 3.5 * M_t * \sqrt{P} = 3.5 * 0,1 * \sqrt{866} = 10$
4.	Площадь земельного участка согласно сведениям Единого государственного реестра недвижимости (Ркад), м ²	867
5.	Оценка расхождения Р и Ркад (Р - Ркад), м ²	1
6.	Предельные минимальный и максимальный размеры земельного участка (Рмин и Рмакс), м ²	- -
7.	Кадастровый номер или иной государственный учетный номер (инвентарный) объекта недвижимости, расположенного на земельном участке	53:23:7813000:126
8.	Вид (виды) разрешенного использования	-
8.1.	Дополнительные сведения об использовании земельного участка	-
9.	Сведения о земельных участках (землях общего пользования, территории общего пользования), посредством которых обеспечивается доступ	Земли общего пользования
10.	Иные сведения	-
4. Пояснения к сведениям об уточняемом земельном участке с кадастровым номером 53:23:7813000:99 :		
1.	-	

Сведения об уточняемых земельных участках, необходимые для исправления реестровых ошибок в сведениях о местоположении их границ

1. Сведения о характерных точках границ уточняемого земельного участка с кадастровым номером 53:23:7813000:101 :

Система координат МСК 53 (Зона-2)

Зона №2

Обозначение характерных точек границ	Координаты, м				Метод определения координат	Формулы, примененные для расчета средней квадратической погрешности определения координат характерных точек границ (Mt), с подставленными в такие формулы значениями и итоговые (вычисленные) значения Mt, м	Описание закрепления точки
	содержатся в Едином государственном реестре недвижимости		определены в результате выполнения комплексных кадастровых работ				
	X	Y	X	Y			
1	2	3	4	5	6	7	8
						-	
323	577323.31	2178490.91	577323.45	2178490.53	-	0.1	-
324	577320.46	2178497.78	577320.46	2178497.78	-	0.1	-
325	577296.28	2178488.55	577296.28	2178488.55	-	0.1	-
326	577298.51	2178479.46	577298.51	2178479.46	-	0.1	-
327	577274.87	2178452.97	577274.87	2178452.97	-	0.1	-
328	577276.36	2178450.59	577276.36	2178450.59	-	0.1	-
329	577278.60	2178449.69	577278.60	2178449.69	-	0.1	-
330	577287.60	2178441.76	577287.60	2178441.76	-	0.1	-
28	577304.18	2178461.48	577304.18	2178461.48	-	0.1	-
323	577323.31	2178490.91	577323.45	2178490.53	-	0.1	-

2. Сведения о частях границ уточняемого земельного участка с кадастровым номером 53:23:7813000:101 :

Обозначение части границ		Горизонтальное проложение (S), м	Описание прохождения части границ	Сведения о согласовании местоположения границ (согласовано/спорное)
от т.	до т.			
1	2	3	4	5
323	324	7.84	-	-
324	325	25.88	-	-
325	326	9.36	-	-
326	327	35.50	-	-
327	328	2.81	-	-
328	329	2.41	-	-
329	330	12.00	-	-
330	28	25.76	-	-
28	323	34.86	-	-

3. Сведения о характеристиках уточняемого земельного участка с кадастровым номером 53:23:7813000:101 :		
№ п/п	Наименование характеристики	Значение характеристики
1	2	3
1.	Адрес земельного участка	Российская Федерация, 173015, Новгородская область, город Великий Новгород, улица Белова, корпус 1
1.1.	Сведения о местоположении земельного участка (при отсутствии адреса) в структурированном в соответствии с федеральной информационной адресной системой виде	-
1.2.	Дополнительные сведения о местоположении земельного участка	-
2.	Площадь земельного участка \pm величина погрешности определения (вычисления) площади ($P \pm \Delta P$), м ²	991 \pm 11
3.	Формула, примененная для расчета предельной допустимой погрешности определения площади земельного участка, с подставленными значениями и итоговые (вычисленные) значения (ΔP), м ²	$\Delta P = 3.5 * M_t * \sqrt{P} = 3.5 * 0,1 * \sqrt{991} = 11$
4.	Площадь земельного участка согласно сведениям Единого государственного реестра недвижимости (Ркад), м ²	983
5.	Оценка расхождения Р и Ркад (Р - Ркад), м ²	8
6.	Предельные минимальный и максимальный размеры земельного участка (Рмин и Рмакс), м ²	- -
7.	Кадастровый номер или иной государственный учетный номер (инвентарный) объекта недвижимости, расположенного на земельном участке	-
8.	Вид (виды) разрешенного использования	-
8.1.	Дополнительные сведения об использовании земельного участка	-
9.	Сведения о земельных участках (землях общего пользования, территории общего пользования), посредством которых обеспечивается доступ	Земли общего пользования
10.	Иные сведения	-
4. Пояснения к сведениям об уточняемом земельном участке с кадастровым номером 53:23:7813000:101 :		
1.	-	

Сведения об уточняемых земельных участках, необходимые для исправления реестровых ошибок в сведениях о местоположении их границ

1. Сведения о характерных точках границ уточняемого земельного участка с кадастровым номером 53:23:7813000:102 :

Система координат МСК 53 (Зона-2)

Зона №2

Обозначение характерных точек границ	Координаты, м				Метод определения координат	Формулы, примененные для расчета средней квадратической погрешности определения координат характерных точек границ (Mt), с подставленными в такие формулы значениями и итоговые (вычисленные) значения Mt, м	Описание закрепления точки
	содержатся в Едином государственном реестре недвижимости		определены в результате выполнения комплексных кадастровых работ				
	X	Y	X	Y			
1	2	3	4	5	6	7	8
						-	
331	577319.04	2178500.84	577319.04	2178500.84	-	0.1	-
332	577308.40	2178496.27	577308.40	2178496.27	-	0.1	-
333	577295.68	2178491.11	577295.68	2178491.11	-	0.1	-
334	577293.66	2178497.17	577293.66	2178497.17	-	0.1	-
335	577288.35	2178521.69	577288.35	2178521.69	-	0.1	-
336	577288.51	2178522.83	577288.51	2178522.83	-	0.1	-
337	577291.38	2178523.69	577291.38	2178523.69	-	0.1	-
338	577290.56	2178526.92	577290.56	2178526.92	-	0.1	-
339	577290.16	2178526.98	577290.16	2178526.98	-	0.1	-
340	577289.33	2178530.44	577289.33	2178530.44	-	0.1	-
341	577289.21	2178530.97	577289.21	2178530.97	-	0.1	-
342	577282.89	2178528.76	577282.89	2178528.76	-	0.1	-
343	577279.61	2178528.03	577279.61	2178528.03	-	0.1	-
344	577274.75	2178526.72	577274.75	2178526.72	-	0.1	-
345	577271.68	2178526.00	577271.68	2178526.00	-	0.1	-
346	577270.77	2178526.12	577270.77	2178526.12	-	0.1	-
347	577270.31	2178527.84	577270.31	2178527.84	-	0.1	-
348	577266.35	2178526.79	577266.35	2178526.79	-	0.1	-
349	577266.81	2178524.99	577266.81	2178524.99	-	0.1	-
350	577251.65	2178520.94	577251.65	2178520.94	-	0.1	-
81	577262.35	2178479.12	577262.35	2178479.12	-	0.1	-
319	577265.53	2178467.19	577265.53	2178467.19	-	0.1	-
318	577265.93	2178467.05	577265.93	2178467.05	-	0.1	-
317	577267.25	2178464.99	577267.22	2178465.04	-	0.1	-
327	577274.87	2178452.97	577274.87	2178452.97	-	0.1	-
326	577298.51	2178479.46	577298.51	2178479.46	-	0.1	-
325	577296.28	2178488.55	577296.28	2178488.55	-	0.1	-
324	577320.46	2178497.78	577320.46	2178497.78	-	0.1	-
331	577319.04	2178500.84	577319.04	2178500.84	-	0.1	-

2. Сведения о частях границ уточняемого земельного участка с кадастровым номером 53:23:7813000:102 :

Обозначение части границ		Горизонтальное проложение (S), м	Описание прохождения части границ	Сведения о согласовании местоположения границ (согласовано/спорное)
от т.	до т.			
1	2	3	4	5
331	332	11.58	-	-
332	333	13.73	-	-
333	334	6.39	-	-
334	335	25.09	-	-
335	336	1.15	-	-
336	337	3.00	-	-
337	338	3.33	-	-
338	339	0.40	-	-
339	340	3.56	-	-
340	341	0.54	-	-
341	342	6.70	-	-
342	343	3.36	-	-
343	344	5.03	-	-
344	345	3.15	-	-
345	346	0.92	-	-
346	347	1.78	-	-
347	348	4.10	-	-
348	349	1.86	-	-
349	350	15.69	-	-
350	81	43.17	-	-
81	319	12.35	-	-
319	318	0.42	-	-
318	317	2.39	-	-
317	327	14.29	-	-
327	326	35.50	-	-
326	325	9.36	-	-
325	324	25.88	-	-
324	331	3.37	-	-

3. Сведения о характеристиках уточняемого земельного участка с кадастровым номером 53:23:7813000:102 :

№ п/п	Наименование характеристики	Значение характеристики
1	2	3
1.	Адрес земельного участка	Российская Федерация, 173015, Новгородская область, город Великий Новгород, улица Псковская, дом 12, корп 4
1.1.	Сведения о местоположении земельного участка (при отсутствии адреса) в структурированном в соответствии с федеральной информационной адресной системой виде	-
1.2.	Дополнительные сведения о местоположении земельного участка	-

3. Сведения о характеристиках уточняемого земельного участка с кадастровым номером 53:23:7813000:102 :		
№ п/п	Наименование характеристики	Значение характеристики
1	2	3
2.	Площадь земельного участка ± величина погрешности определения (вычисления) площади ($P \pm \Delta P$), м ²	2291 ± 17
3.	Формула, примененная для расчета предельной допустимой погрешности определения площади земельного участка, с подставленными значениями и итоговые (вычисленные) значения (ΔP), м ²	$\Delta P = 3.5 * M_t * \sqrt{P} = 3.5 * 0,1 * \sqrt{2291} = 17$
4.	Площадь земельного участка согласно сведениям Единого государственного реестра недвижимости ($P_{\text{кад}}$), м ²	2291
5.	Оценка расхождения P и $P_{\text{кад}}$ ($P - P_{\text{кад}}$), м ²	-
6.	Предельные минимальный и максимальный размеры земельного участка ($P_{\text{мин}}$ и $P_{\text{макс}}$), м ²	- -
7.	Кадастровый номер или иной государственный учетный номер (инвентарный) объекта недвижимости, расположенного на земельном участке	53:23:7813000:110
8.	Вид (виды) разрешенного использования	-
8.1.	Дополнительные сведения об использовании земельного участка	-
9.	Сведения о земельных участках (землях общего пользования, территории общего пользования), посредством которых обеспечивается доступ	Земли общего пользования
10.	Иные сведения	-
4. Пояснения к сведениям об уточняемом земельном участке с кадастровым номером 53:23:7813000:102 :		
1.	-	

Сведения об уточняемых земельных участках, необходимые для исправления реестровых ошибок в сведениях о местоположении их границ

1. Сведения о характерных точках границ уточняемого земельного участка с кадастровым номером 53:23:7813000:2271 :

Система координат МСК 53 (Зона-2)					Зона №2		
Обозначение характерных точек границ	Координаты, м				Метод определения координат	Формулы, примененные для расчета средней квадратической погрешности определения координат характерных точек границ (Mt), с подставленными в такие формулы значениями и итоговые (вычисленные) значения Mt, м	Описание закрепления точки
	содержатся в Едином государственном реестре недвижимости		определены в результате выполнения комплексных кадастровых работ				
	X	Y	X	Y			
1	2	3	4	5	6	7	8
						-	
331	577319.04	2178500.84	577319.04	2178500.84	-	0.1	Закрепление отсутствует
351	577319.64	2178501.19	577319.64	2178501.19	-	0.1	Закрепление отсутствует
352	577309.36	2178525.76	577309.36	2178525.76	-	0.1	Закрепление отсутствует
353	577302.65	2178533.84	577302.65	2178533.84	-	0.1	Закрепление отсутствует
354	577290.01	2178530.84	577290.01	2178530.84	-	0.1	Закрепление отсутствует
340	577289.33	2178530.44	577289.33	2178530.44	-	0.1	Закрепление отсутствует
339	577290.16	2178526.98	577290.16	2178526.98	-	0.1	Закрепление отсутствует
338	577290.56	2178526.92	577290.56	2178526.92	-	0.1	Закрепление отсутствует
337	577291.38	2178523.69	577291.38	2178523.69	-	0.1	Закрепление отсутствует
336	577288.51	2178522.83	577288.51	2178522.83	-	0.1	Закрепление отсутствует
335	577288.35	2178521.69	577288.35	2178521.69	-	0.1	Закрепление отсутствует
334	577293.66	2178497.17	577293.66	2178497.17	-	0.1	Закрепление отсутствует
333	577295.68	2178491.11	577295.68	2178491.11	-	0.1	Закрепление отсутствует
332	577308.40	2178496.27	577308.40	2178496.27	-	0.1	Закрепление отсутствует
331	577319.04	2178500.84	577319.04	2178500.84	-	0.1	Закрепление отсутствует

2. Сведения о частях границ уточняемого земельного участка с кадастровым номером 53:23:7813000:2271 :

Обозначение части границ		Горизонтальное проложение (S), м	Описание прохождения части границ	Сведения о согласовании местоположения границ (согласовано/спорное)
от т.	до т.			
1	2	3	4	5
331	351	0.69	-	-
351	352	26.63	-	-
352	353	10.50	-	-

2. Сведения о частях границ уточняемого земельного участка с кадастровым номером 53:23:7813000:2271 :				
Обозначение части границ		Горизонтальное проложение (S), м	Описание прохождения части границ	Сведения о согласовании местоположения границ (согласовано/спорное)
от т.	до т.			
1	2	3	4	5
353	354	12.99	-	-
354	340	0.79	-	-
340	339	3.56	-	-
339	338	0.40	-	-
338	337	3.33	-	-
337	336	3.00	-	-
336	335	1.15	-	-
335	334	25.09	-	-
334	333	6.39	-	-
333	332	13.73	-	-
332	331	11.58	-	-
3. Сведения о характеристиках уточняемого земельного участка с кадастровым номером 53:23:7813000:2271 :				
№ п/п	Наименование характеристики		Значение характеристики	
1	2		3	
1.	Адрес земельного участка		Российская Федерация, 173015, Новгородская область, город Великий Новгород, улица Белова, дом 3, корпус 1	
1.1.	Сведения о местоположении земельного участка (при отсутствии адреса) в структурированном в соответствии с федеральной информационной адресной системой виде		-	
1.2.	Дополнительные сведения о местоположении земельного участка		-	
2.	Площадь земельного участка ± величина погрешности определения (вычисления) площади (P ± ΔP), м2		840 ± 10	
3.	Формула, примененная для расчета предельной допустимой погрешности определения площади земельного участка, с подставленными значениями и итоговые (вычисленные) значения (ΔP), м2		$\Delta P = 3.5 * M_t * \sqrt{P} = 3.5 * 0,1 * \sqrt{840} = 10$	
4.	Площадь земельного участка согласно сведениям Единого государственного реестра недвижимости (P _{кад}), м2		840	
5.	Оценка расхождения P и P _{кад} (P - P _{кад}), м2		-	
6.	Предельные минимальный и максимальный размеры земельного участка (P _{мин} и P _{макс}), м2		-	
7.	Кадастровый номер или иной государственный учетный номер (инвентарный) объекта недвижимости, расположенного на земельном участке		53:23:7813000:2692	
8.	Вид (виды) разрешенного использования		-	
8.1.	Дополнительные сведения об использовании земельного участка		-	
9.	Сведения о земельных участках (землях общего пользования, территории общего пользования), посредством которых обеспечивается доступ		Земли общего пользования	
10.	Иные сведения		-	

4. Пояснения к сведениям об уточняемом земельном участке с кадастровым номером 53:23:7813000:2271
:

1.

-

Сведения об уточняемых земельных участках, необходимые для исправления реестровых ошибок в сведениях о местоположении их границ

1. Сведения о характерных точках границ уточняемого земельного участка с кадастровым номером 53:23:7813000:2272 :

Система координат МСК 53 (Зона-2)

Зона №2

Обозначение характерных точек границ	Координаты, м				Метод определения координат	Формулы, примененные для расчета средней квадратической погрешности определения координат характерных точек границ (Mt), с подставленными в такие формулы значениями и итоговые (вычисленные) значения Mt, м	Описание закрепления точки
	содержатся в Едином государственном реестре недвижимости		определены в результате выполнения комплексных кадастровых работ				
	X	Y	X	Y			
1	2	3	4	5	6	7	8
						-	
272	576835.68	2177995.15	576835.68	2177995.15	-	0.1	-
271	576855.37	2178010.62	576855.37	2178010.62	-	0.1	-
355	576854.85	2178011.21	576854.85	2178011.21	-	0.1	-
356	576858.45	2178013.92	576858.45	2178013.92	-	0.1	-
357	576853.51	2178020.26	576853.51	2178020.26	-	0.1	-
358	576850.50	2178017.87	576850.50	2178017.87	-	0.1	-
359	576849.45	2178019.20	576849.45	2178019.20	-	0.1	-
360	576848.28	2178018.32	576848.28	2178018.32	-	0.1	-
361	576842.45	2178024.47	576842.45	2178024.47	-	0.1	-
290	576839.42	2178027.77	576839.42	2178027.77	-	0.1	-
289	576839.53	2178022.24	576839.53	2178022.24	-	0.1	-
288	576823.46	2178009.82	576823.46	2178009.82	-	0.1	-
362	576825.32	2178007.66	576825.32	2178007.66	-	0.1	-
363	576829.94	2178001.86	576829.94	2178001.86	-	0.1	-
364	576835.10	2177995.84	576835.10	2177995.84	-	0.1	-
272	576835.68	2177995.15	576835.68	2177995.15	-	0.1	-

2. Сведения о частях границ уточняемого земельного участка с кадастровым номером 53:23:7813000:2272 :

Обозначение части границ		Горизонтальное проложение (S), м	Описание прохождения части границ	Сведения о согласовании местоположения границ (согласовано/спорное)
от т.	до т.			
1	2	3	4	5
272	271	25.04	-	-
271	355	0.79	-	-
355	356	4.51	-	-
356	357	8.04	-	-
357	358	3.84	-	-
358	359	1.69	-	-
359	360	1.46	-	-
360	361	8.47	-	-

2. Сведения о частях границ уточняемого земельного участка с кадастровым номером 53:23:7813000:2272 :				
Обозначение части границ		Горизонтальное проложение (S), м	Описание прохождения части границ	Сведения о согласовании местоположения границ (согласовано/спорное)
от т.	до т.			
1	2	3	4	5
361	290	4.48	-	-
290	289	5.53	-	-
289	288	20.31	-	-
288	362	2.85	-	-
362	363	7.42	-	-
363	364	7.93	-	-
364	272	0.90	-	-
3. Сведения о характеристиках уточняемого земельного участка с кадастровым номером 53:23:7813000:2272 :				
№ п/п	Наименование характеристики		Значение характеристики	
1	2		3	
1.	Адрес земельного участка		Российская Федерация, 173015, Новгородская область, город Великий Новгород, улица Октябрьская, корп 3	
1.1.	Сведения о местоположении земельного участка (при отсутствии адреса) в структурированном в соответствии с федеральной информационной адресной системой виде		-	
1.2.	Дополнительные сведения о местоположении земельного участка		-	
2.	Площадь земельного участка ± величина погрешности определения (вычисления) площади ($P \pm \Delta P$), м ²		516 ± 8	
3.	Формула, примененная для расчета предельной допустимой погрешности определения площади земельного участка, с подставленными значениями и итоговые (вычисленные) значения (ΔP), м ²		$\Delta P = 3.5 * M_t * \sqrt{P} = 3.5 * 0,1 * \sqrt{516} = 8$	
4.	Площадь земельного участка согласно сведениям Единого государственного реестра недвижимости (Ркад), м ²		516	
5.	Оценка расхождения P и Ркад (P - Ркад), м ²		-	
6.	Предельные минимальный и максимальный размеры земельного участка (Рмин и Рмакс), м ²		-	
7.	Кадастровый номер или иной государственный учетный номер (инвентарный) объекта недвижимости, расположенного на земельном участке		-	
8.	Вид (виды) разрешенного использования		-	
8.1.	Дополнительные сведения об использовании земельного участка		-	
9.	Сведения о земельных участках (землях общего пользования, территории общего пользования), посредством которых обеспечивается доступ		Земли общего пользования	
10.	Иные сведения		-	
4. Пояснения к сведениям об уточняемом земельном участке с кадастровым номером 53:23:7813000:2272 :				
1.	-			

Сведения об уточняемых земельных участках, необходимые для исправления реестровых ошибок в сведениях о местоположении их границ

1. Сведения о характерных точках границ уточняемого земельного участка с кадастровым номером 53:23:7813000:2273 :

Система координат МСК 53 (Зона-2)					Зона №2		
Обозначение характерных точек границ	Координаты, м				Метод определения координат	Формулы, примененные для расчета средней квадратической погрешности определения координат характерных точек границ (Mt), с подставленными в такие формулы значениями и итоговые (вычисленные) значения Mt, м	Описание закрепления точки
	содержатся в Едином государственном реестре недвижимости		определены в результате выполнения комплексных кадастровых работ				
	X	Y	X	Y			
1	2	3	4	5	6	7	8
						-	
273	576810.63	2177975.47	576810.63	2177975.47	-	0.1	-
272	576835.68	2177995.15	576835.68	2177995.15	-	0.1	-
364	576835.10	2177995.84	576835.10	2177995.84	-	0.1	-
363	576829.94	2178001.86	576829.94	2178001.86	-	0.1	-
362	576825.32	2178007.66	576825.32	2178007.66	-	0.1	-
288	576823.46	2178009.82	576823.46	2178009.82	-	0.1	-
287	576818.32	2178005.85	576818.32	2178005.85	-	0.1	-
322	576810.04	2177999.48	576810.04	2177999.48	-	0.1	-
321	576816.11	2177992.27	576816.11	2177992.27	-	0.1	-
320	576804.64	2177983.28	576804.64	2177983.28	-	0.1	-
273	576810.63	2177975.47	576810.63	2177975.47	-	0.1	-

2. Сведения о частях границ уточняемого земельного участка с кадастровым номером 53:23:7813000:2273 :

Обозначение части границ		Горизонтальное проложение (S), м	Описание прохождения части границ	Сведения о согласовании местоположения границ (согласовано/спорное)
от т.	до т.			
1	2	3	4	5
273	272	31.86	-	-
272	364	0.90	-	-
364	363	7.93	-	-
363	362	7.42	-	-
362	288	2.85	-	-
288	287	6.49	-	-
287	322	10.45	-	-
322	321	9.42	-	-
321	320	14.57	-	-
320	273	9.84	-	-

3. Сведения о характеристиках уточняемого земельного участка с кадастровым номером 53:23:7813000:2273 :		
№ п/п	Наименование характеристики	Значение характеристики
1	2	3
1.	Адрес земельного участка	Российская Федерация, 173015, Новгородская область, город Великий Новгород, улица Октябрьская, дом 10а, корп 3
1.1.	Сведения о местоположении земельного участка (при отсутствии адреса) в структурированном в соответствии с федеральной информационной адресной системой виде	-
1.2.	Дополнительные сведения о местоположении земельного участка	-
2.	Площадь земельного участка ± величина погрешности определения (вычисления) площади ($P \pm \Delta P$), м ²	468 ± 8
3.	Формула, примененная для расчета предельной допустимой погрешности определения площади земельного участка, с подставленными значениями и итоговые (вычисленные) значения (ΔP), м ²	$\Delta P = 3.5 * M_t * \sqrt{P} = 3.5 * 0,1 * \sqrt{468} = 8$
4.	Площадь земельного участка согласно сведениям Единого государственного реестра недвижимости (Ркад), м ²	468
5.	Оценка расхождения Р и Ркад (Р - Ркад), м ²	-
6.	Предельные минимальный и максимальный размеры земельного участка (Рмин и Рмакс), м ²	- -
7.	Кадастровый номер или иной государственный учетный номер (инвентарный) объекта недвижимости, расположенного на земельном участке	-
8.	Вид (виды) разрешенного использования	-
8.1.	Дополнительные сведения об использовании земельного участка	-
9.	Сведения о земельных участках (землях общего пользования, территории общего пользования), посредством которых обеспечивается доступ	Земли общего пользования
10.	Иные сведения	-
4. Пояснения к сведениям об уточняемом земельном участке с кадастровым номером 53:23:7813000:2273 :		
1.	-	

Сведения об уточняемых земельных участках, необходимые для исправления реестровых ошибок в сведениях о местоположении их границ

1. Сведения о характерных точках границ уточняемого земельного участка с кадастровым номером 53:23:7813000:2453 :

Система координат МСК 53 (Зона-2)					Зона №2		
Обозначение характерных точек границ	Координаты, м				Метод определения координат	Формулы, примененные для расчета средней квадратической погрешности определения координат характерных точек границ (Mt), с подставленными в такие формулы значениями и итоговые (вычисленные) значения Mt, м	Описание закрепления точки
	содержатся в Едином государственном реестре недвижимости		определены в результате выполнения комплексных кадастровых работ				
	X	Y	X	Y			
1	2	3	4	5	6	7	8
						-	
120	577024.97	2178281.62	577024.97	2178281.62	-	0.1	-
119	577033.21	2178289.63	577033.21	2178289.63	-	0.1	-
118	577024.36	2178299.08	577024.36	2178299.08	-	0.1	-
117	577016.51	2178291.31	577016.51	2178291.31	-	0.1	-
120	577024.97	2178281.62	577024.97	2178281.62	-	0.1	-

2. Сведения о частях границ уточняемого земельного участка с кадастровым номером 53:23:7813000:2453 :

Обозначение части границ		Горизонтальное проложение (S), м	Описание прохождения части границ	Сведения о согласовании местоположения границ (согласовано/спорное)
от т.	до т.			
1	2	3	4	5
120	119	11.49	-	-
119	118	12.95	-	-
118	117	11.05	-	-
117	120	12.86	-	-

3. Сведения о характеристиках уточняемого земельного участка с кадастровым номером 53:23:7813000:2453 :

№ п/п	Наименование характеристики	Значение характеристики
1	2	3
1.	Адрес земельного участка	Российская Федерация, Новгородская область, город Великий Новгород, улица Псковская, 1-комплекс, гараж 5
1.1.	Сведения о местоположении земельного участка (при отсутствии адреса) в структурированном в соответствии с федеральной информационной адресной системой виде	-
1.2.	Дополнительные сведения о местоположении земельного участка	-
2.	Площадь земельного участка ± величина погрешности определения (вычисления) площади ($P \pm \Delta P$), м ²	145 ± 4
3.	Формула, примененная для расчета предельной допустимой погрешности определения площади земельного участка, с подставленными значениями и итоговые (вычисленные) значения (ΔP), м ²	$\Delta P = 3.5 * M_t * \sqrt{P} = 3.5 * 0,1 * \sqrt{145} = 4$

3. Сведения о характеристиках уточняемого земельного участка с кадастровым номером 53:23:7813000:2453 :

№ п/п	Наименование характеристики	Значение характеристики
1	2	3
4.	Площадь земельного участка согласно сведениям Единого государственного реестра недвижимости (Ркад), м2	145
5.	Оценка расхождения Р и Ркад (Р - Ркад), м2	-
6.	Предельные минимальный и максимальный размеры земельного участка (Рмин и Рмакс), м2	- -
7.	Кадастровый номер или иной государственный учетный номер (инвентарный) объекта недвижимости, расположенного на земельном участке	-
8.	Вид (виды) разрешенного использования	-
8.1.	Дополнительные сведения об использовании земельного участка	-
9.	Сведения о земельных участках (землях общего пользования, территории общего пользования), посредством которых обеспечивается доступ	Земли общего пользования
10.	Иные сведения	-

4. Пояснения к сведениям об уточняемом земельном участке с кадастровым номером 53:23:7813000:2453 :

1.	-
----	---

--	--

Сведения об уточняемых земельных участках, необходимые для исправления реестровых ошибок в сведениях о местоположении их границ

1. Сведения о характерных точках границ уточняемого земельного участка с кадастровым номером 53:23:7813000:3021 :

Система координат МСК 53 (Зона-2)					Зона №2		
Обозначение характерных точек границ	Координаты, м				Метод определения координат	Формулы, примененные для расчета средней квадратической погрешности определения координат характерных точек границ (Mt), с подставленными в такие формулы значениями и итоговые (вычисленные) значения Mt, м	Описание закрепления точки
	содержатся в Едином государственном реестре недвижимости		определены в результате выполнения комплексных кадастровых работ				
	X	Y	X	Y			
1	2	3	4	5	6	7	8
						-	
365	577201.67	2178436.60	577201.52	2178437.07	-	0.1	-
н26У	-	-	577199.49	2178443.57	-	0.1	-
366	577199.59	2178443.24	577199.44	2178443.71	-	0.1	-
367	577195.90	2178442.08	577195.75	2178442.55	-	0.1	-
368	577197.98	2178435.44	577197.83	2178435.91	-	0.1	-
365	577201.67	2178436.60	577201.52	2178437.07	-	0.1	-

2. Сведения о частях границ уточняемого земельного участка с кадастровым номером 53:23:7813000:3021 :

Обозначение части границ		Горизонтальное проложение (S), м	Описание прохождения части границ	Сведения о согласовании местоположения границ (согласовано/спорное)
от т.	до т.			
1	2	3	4	5
365	н26У	6.81	-	-
н26У	366	0.15	-	-
366	367	3.87	-	-
367	368	6.96	-	-
368	365	3.87	-	-

3. Сведения о характеристиках уточняемого земельного участка с кадастровым номером 53:23:7813000:3021 :

№ п/п	Наименование характеристики	Значение характеристики
1	2	3
1.	Адрес земельного участка	Российская Федерация, Новгородская область, город Великий Новгород, гаражно-строительный кооп. 1-комплекс по Псковской, земельный участок 9
1.1.	Сведения о местоположении земельного участка (при отсутствии адреса) в структурированном в соответствии с федеральной информационной адресной системой виде	-
1.2.	Дополнительные сведения о местоположении земельного участка	-
2.	Площадь земельного участка ± величина погрешности определения (вычисления) площади ($P \pm \Delta P$), м ²	27 ± 2

3. Сведения о характеристиках уточняемого земельного участка с кадастровым номером 53:23:7813000:3021 :		
№ п/п	Наименование характеристики	Значение характеристики
1	2	3
3.	Формула, примененная для расчета предельной допустимой погрешности определения площади земельного участка, с подставленными значениями и итоговые (вычисленные) значения (ΔP), м2	$\Delta P=3.5*Mt*\sqrt{P}=3.5*0,1*\sqrt{27}=2$
4.	Площадь земельного участка согласно сведениям Единого государственного реестра недвижимости (Ркад), м2	27
5.	Оценка расхождения Р и Ркад (Р - Ркад), м2	-
6.	Предельные минимальный и максимальный размеры земельного участка (Рмин и Рмакс), м2	- -
7.	Кадастровый номер или иной государственный учетный номер (инвентарный) объекта недвижимости, расположенного на земельном участке	53:23:7813000:2156
8.	Вид (виды) разрешенного использования	-
8.1.	Дополнительные сведения об использовании земельного участка	-
9.	Сведения о земельных участках (землях общего пользования, территории общего пользования), посредством которых обеспечивается доступ	Земли общего пользования
10.	Иные сведения	-
4. Пояснения к сведениям об уточняемом земельном участке с кадастровым номером 53:23:7813000:3021 :		
1.	-	

Сведения об уточняемых земельных участках, необходимые для исправления реестровых ошибок в сведениях о местоположении их границ

1. Сведения о характерных точках границ уточняемого земельного участка с кадастровым номером 53:23:7813000:3023 :

Система координат МСК 53 (Зона-2)

Зона №2

Обозначение характерных точек границ	Координаты, м				Метод определения координат	Формулы, примененные для расчета средней квадратической погрешности определения координат характерных точек границ (Mt), с подставленными в такие формулы значениями и итоговые (вычисленные) значения Mt, м	Описание закрепления точки
	содержатся в Едином государственном реестре недвижимости		определены в результате выполнения комплексных кадастровых работ				
	X	Y	X	Y			
1	2	3	4	5	6	7	8
						-	
369	577211.71	2178111.71	577211.71	2178111.71	-	0.1	-
370	577313.56	2178150.27	577313.56	2178150.27	-	0.1	-
371	577329.33	2178165.03	577329.33	2178165.03	-	0.1	-
46	577317.43	2178191.88	577317.43	2178191.88	-	0.1	-
45	577316.26	2178194.43	577316.26	2178194.43	-	0.1	-
44	577303.25	2178223.72	577303.25	2178223.72	-	0.1	-
108	577298.61	2178223.23	577298.61	2178223.23	-	0.1	-
107	577278.96	2178213.63	577278.96	2178213.63	-	0.1	-
106	577258.24	2178204.63	577258.24	2178204.63	-	0.1	-
105	577256.17	2178204.26	577256.17	2178204.26	-	0.1	-
104	577222.28	2178277.40	577222.28	2178277.40	-	0.1	-
372	577220.68	2178280.86	577220.68	2178280.86	-	0.1	-
373	577204.77	2178310.01	577204.77	2178310.01	-	0.1	-
374	577200.84	2178307.72	577200.84	2178307.72	-	0.1	-
375	577208.49	2178293.62	577208.49	2178293.62	-	0.1	-
376	577175.44	2178277.81	577175.44	2178277.81	-	0.1	-
377	577168.48	2178293.39	577168.48	2178293.39	-	0.1	-
378	577109.29	2178215.88	577109.29	2178215.88	-	0.1	-
169	577123.53	2178184.11	577123.53	2178184.11	-	0.1	-
168	577132.30	2178164.57	577132.30	2178164.57	-	0.1	-
379	577156.16	2178160.68	577156.16	2178160.68	-	0.1	-
166	577170.64	2178166.82	577170.64	2178166.82	-	0.1	-
380	577174.77	2178158.11	577174.77	2178158.11	-	0.1	-
164	577189.47	2178163.80	577189.47	2178163.80	-	0.1	-
163	577210.15	2178115.37	577210.25	2178115.12	-	0.1	-
369	577211.71	2178111.71	577211.71	2178111.71	-	0.1	-

2. Сведения о частях границ уточняемого земельного участка с кадастровым номером 53:23:7813000:3023 :

Обозначение части границ		Горизонтальное проложение (S), м	Описание прохождения части границ	Сведения о согласовании местоположения границ (согласовано/спорное)
от т.	до т.			
1	2	3	4	5
369	370	108.90	-	-
370	371	21.60	-	-
371	46	29.37	-	-
46	45	2.81	-	-
45	44	32.05	-	-
44	108	4.67	-	-
108	107	21.87	-	-
107	106	22.59	-	-
106	105	2.10	-	-
105	104	80.61	-	-
104	372	3.81	-	-
372	373	33.21	-	-
373	374	4.55	-	-
374	375	16.04	-	-
375	376	36.64	-	-
376	377	17.06	-	-
377	378	97.53	-	-
378	169	34.82	-	-
169	168	21.42	-	-
168	379	24.18	-	-
379	166	15.73	-	-
166	380	9.64	-	-
380	164	15.76	-	-
164	163	52.93	-	-
163	369	3.71	-	-

3. Сведения о характеристиках уточняемого земельного участка с кадастровым номером 53:23:7813000:3023 :

№ п/п	Наименование характеристики	Значение характеристики
1	2	3
1.	Адрес земельного участка	Российская Федерация, Новгородская область, город Великий Новгород, улица Октябрьская, земельный участок 14/1
1.1.	Сведения о местоположении земельного участка (при отсутствии адреса) в структурированном в соответствии с федеральной информационной адресной системой виде	-
1.2.	Дополнительные сведения о местоположении земельного участка	-
2.	Площадь земельного участка ± величина погрешности определения (вычисления) площади ($P \pm \Delta P$), м ²	21324 ± 51

3. Сведения о характеристиках уточняемого земельного участка с кадастровым номером 53:23:7813000:3023 :		
№ п/п	Наименование характеристики	Значение характеристики
1	2	3
3.	Формула, примененная для расчета предельной допустимой погрешности определения площади земельного участка, с подставленными значениями и итоговые (вычисленные) значения (ΔP), м ²	$\Delta P=3.5*Mt*\sqrt{P}=3.5*0,1*\sqrt{21324}=51$
4.	Площадь земельного участка согласно сведениям Единого государственного реестра недвижимости (Ркад), м ²	21322
5.	Оценка расхождения Р и Ркад (Р - Ркад), м ²	2
6.	Предельные минимальный и максимальный размеры земельного участка (Рмин и Рмакс), м ²	- -
7.	Кадастровый номер или иной государственный учетный номер (инвентарный) объекта недвижимости, расположенного на земельном участке	53:23:7813000:108
8.	Вид (виды) разрешенного использования	-
8.1.	Дополнительные сведения об использовании земельного участка	-
9.	Сведения о земельных участках (землях общего пользования, территории общего пользования), посредством которых обеспечивается доступ	Земли общего пользования
10.	Иные сведения	-
4. Пояснения к сведениям об уточняемом земельном участке с кадастровым номером 53:23:7813000:3023 :		
1.	-	

Сведения об уточняемых земельных участках, необходимые для исправления реестровых ошибок в сведениях о местоположении их границ

1. Сведения о характерных точках границ уточняемого земельного участка с кадастровым номером 53:23:7813000:3024 :

Система координат 53.2					Зона №2		
Обозначение характерных точек границ	Координаты, м				Метод определения координат	Формулы, примененные для расчета средней квадратической погрешности определения координат характерных точек границ (Mt), с подставленными в такие формулы значениями и итоговые (вычисленные) значения Mt, м	Описание закрепления точки
	содержатся в Едином государственном реестре недвижимости		определены в результате выполнения комплексных кадастровых работ				
	X	Y	X	Y			
1	2	3	4	5	6	7	8
						-	
375	577208.49	2178293.62	577208.49	2178293.62	-	0.1	-
374	577200.84	2178307.72	577200.84	2178307.72	-	0.1	-
373	577204.77	2178310.01	577204.77	2178310.01	-	0.1	-
381	577200.28	2178318.24	577200.28	2178318.24	-	0.1	-
382	577177.55	2178305.27	577177.55	2178305.27	-	0.1	-
377	577168.48	2178293.39	577168.48	2178293.39	-	0.1	-
376	577175.44	2178277.81	577175.44	2178277.81	-	0.1	-
375	577208.49	2178293.62	577208.49	2178293.62	-	0.1	-

2. Сведения о частях границ уточняемого земельного участка с кадастровым номером 53:23:7813000:3024 :

Обозначение части границ		Горизонтальное проложение (S), м	Описание прохождения части границ	Сведения о согласовании местоположения границ (согласовано/спорное)
от т.	до т.			
1	2	3	4	5
375	374	16.04	-	-
374	373	4.55	-	-
373	381	9.38	-	-
381	382	26.17	-	-
382	377	14.95	-	-
377	376	17.06	-	-
376	375	36.64	-	-

3. Сведения о характеристиках уточняемого земельного участка с кадастровым номером 53:23:7813000:3024 :

№ п/п	Наименование характеристики	Значение характеристики
1	2	3
1.	Адрес земельного участка	Российская Федерация, Новгородская область, город Великий Новгород, улица Октябрьская, земельный участок 14/2

3. Сведения о характеристиках уточняемого земельного участка с кадастровым номером 53:23:7813000:3024 :		
№ п/п	Наименование характеристики	Значение характеристики
1	2	3
1.1.	Сведения о местоположении земельного участка (при отсутствии адреса) в структурированном в соответствии с федеральной информационной адресной системой виде	-
1.2.	Дополнительные сведения о местоположении земельного участка	-
2.	Площадь земельного участка ± величина погрешности определения (вычисления) площади ($P \pm \Delta P$), м ²	867 ± 10
3.	Формула, примененная для расчета предельной допустимой погрешности определения площади земельного участка, с подставленными значениями и итоговые (вычисленные) значения (ΔP), м ²	$\Delta P = 3.5 * M_t * \sqrt{P} = 3.5 * 0,1 * \sqrt{867} = 10$
4.	Площадь земельного участка согласно сведениям Единого государственного реестра недвижимости ($P_{\text{кад}}$), м ²	867
5.	Оценка расхождения P и $P_{\text{кад}}$ ($P - P_{\text{кад}}$), м ²	-
6.	Предельные минимальный и максимальный размеры земельного участка ($P_{\text{мин}}$ и $P_{\text{макс}}$), м ²	- -
7.	Кадастровый номер или иной государственный учетный номер (инвентарный) объекта недвижимости, расположенного на земельном участке	53:23:7813000:109
8.	Вид (виды) разрешенного использования	-
8.1.	Дополнительные сведения об использовании земельного участка	-
9.	Сведения о земельных участках (землях общего пользования, территории общего пользования), посредством которых обеспечивается доступ	Земли общего пользования
10.	Иные сведения	-
4. Пояснения к сведениям об уточняемом земельном участке с кадастровым номером 53:23:7813000:3024 :		
1.	-	

Сведения об уточняемых земельных участках, необходимые для исправления реестровых ошибок в сведениях о местоположении их границ

1. Сведения о характерных точках границ уточняемого земельного участка с кадастровым номером 53:23:7813000:3031 :

Система координат 53.2					Зона №2		
Обозначение характерных точек границ	Координаты, м				Метод определения координат	Формулы, примененные для расчета средней квадратической погрешности определения координат характерных точек границ (Mt), с подставленными в такие формулы значениями и итоговые (вычисленные) значения Mt, м	Описание закрепления точки
	содержатся в Едином государственном реестре недвижимости		определены в результате выполнения комплексных кадастровых работ				
	X	Y	X	Y			
1	2	3	4	5	6	7	8
						-	
383	577198.47	2178424.30	577198.47	2178424.30	-	0.1	Закрепление отсутствует
384	577196.91	2178428.60	577196.91	2178428.60	-	0.1	Закрепление отсутствует
385	577189.77	2178425.87	577189.77	2178425.87	-	0.1	Закрепление отсутствует
386	577191.42	2178421.34	577191.42	2178421.34	-	0.1	Закрепление отсутствует
383	577198.47	2178424.30	577198.47	2178424.30	-	0.1	Закрепление отсутствует

2. Сведения о частях границ уточняемого земельного участка с кадастровым номером 53:23:7813000:3031 :

Обозначение части границ		Горизонтальное проложение (S), м	Описание прохождения части границ	Сведения о согласовании местоположения границ (согласовано/спорное)
от т.	до т.			
1	2	3	4	5
383	384	4.57	-	-
384	385	7.64	-	-
385	386	4.82	-	-
386	383	7.65	-	-

3. Сведения о характеристиках уточняемого земельного участка с кадастровым номером 53:23:7813000:3031 :

№ п/п	Наименование характеристики	Значение характеристики
1	2	3
1.	Адрес земельного участка	Российская Федерация, Новгородская область, город Великий Новгород, гаражно-строительный кооператив 1-комплекс по Псковской, земельный участок 13
1.1.	Сведения о местоположении земельного участка (при отсутствии адреса) в структурированном в соответствии с федеральной информационной адресной системой виде	-
1.2.	Дополнительные сведения о местоположении земельного участка	-
2.	Площадь земельного участка ± величина погрешности определения (вычисления) площади ($P \pm \Delta P$), м ²	36 ± 2

3. Сведения о характеристиках уточняемого земельного участка с кадастровым номером 53:23:7813000:3031 :		
№ п/п	Наименование характеристики	Значение характеристики
1	2	3
3.	Формула, примененная для расчета предельной допустимой погрешности определения площади земельного участка, с подставленными значениями и итоговые (вычисленные) значения (ΔP), м ²	$\Delta P=3.5*Mt*\sqrt{P}=3.5*0,1*\sqrt{36}=2$
4.	Площадь земельного участка согласно сведениям Единого государственного реестра недвижимости (Ркад), м ²	36
5.	Оценка расхождения Р и Ркад (Р - Ркад), м ²	-
6.	Предельные минимальный и максимальный размеры земельного участка (Рмин и Рмакс), м ²	- -
7.	Кадастровый номер или иной государственный учетный номер (инвентарный) объекта недвижимости, расположенного на земельном участке	53:23:7813000:2150
8.	Вид (виды) разрешенного использования	-
8.1.	Дополнительные сведения об использовании земельного участка	-
9.	Сведения о земельных участках (землях общего пользования, территории общего пользования), посредством которых обеспечивается доступ	Земли общего пользования
10.	Иные сведения	-
4. Пояснения к сведениям об уточняемом земельном участке с кадастровым номером 53:23:7813000:3031 :		
1.	-	

Описание местоположения зданий, сооружений, объектов незавершенного строительства на земельном участке

1. Сведения о характерных точках контура объекта недвижимости с кадастровым номером : 53:23:0000000:947 :

Система координат МСК-53, зона 2

Зона № 2

Обозначение характерных точек контура	Содержатся в Едином государственном реестре недвижимости			Определены в ходе выполнения комплексных кадастровых работ			Метод опреде ления коор динат	Формулы, примененные для расчета средней квадратической погрешности определения координат характерных точек (Mt), м, с подставленными в такие формулы значениями и итоговые (вычисленные) значения Mt, м
	Координаты, м		Ради ус, м	Координаты, м		Ради ус, м		
	X	Y	R	X	Y	R		
1	2	3	4	5	6	7	8	9
								-
н10	-	-	-	577376.03	2178285.69	-	-	-
н20	-	-	-	577375.73	2178286.36	-	-	-
н30	-	-	-	577380.80	2178288.90	-	-	-
н40	-	-	-	577381.10	2178288.26	-	-	-
н50	-	-	-	577387.34	2178291.22	-	-	-
н60	-	-	-	577386.95	2178292.14	-	-	-
н70	-	-	-	577392.27	2178294.40	-	-	-
н80	-	-	-	577392.62	2178293.57	-	-	-
н90	-	-	-	577393.26	2178293.87	-	-	-
н100	-	-	-	577387.97	2178305.03	-	-	-
н110	-	-	-	577382.32	2178302.35	-	-	-
н120	-	-	-	577381.24	2178304.46	-	-	-
н130	-	-	-	577380.77	2178304.23	-	-	-
н140	-	-	-	577381.29	2178303.15	-	-	-
н150	-	-	-	577376.52	2178300.90	-	-	-
н160	-	-	-	577375.86	2178302.12	-	-	-
н170	-	-	-	577369.60	2178299.34	-	-	-
н180	-	-	-	577370.24	2178297.90	-	-	-
н190	-	-	-	577364.86	2178295.50	-	-	-
н200	-	-	-	577364.41	2178296.51	-	-	-
н210	-	-	-	577363.88	2178296.28	-	-	-
н220	-	-	-	577364.79	2178294.23	-	-	-
н230	-	-	-	577358.97	2178291.64	-	-	-
н240	-	-	-	577363.92	2178280.51	-	-	-
н250	-	-	-	577364.51	2178280.77	-	-	-
н260	-	-	-	577364.12	2178281.64	-	-	-
н270	-	-	-	577369.15	2178283.88	-	-	-
н280	-	-	-	577369.62	2178282.84	-	-	-
н10	-	-	-	577376.03	2178285.69	-	-	-

2. Сведения о характеристиках объекта недвижимости с кадастровым номером : 53:23:0000000:947 :

№ п/п	Наименование характеристики	Значение характеристики
1	2	3
1.	Вид объекта недвижимости	здание
2.	Ранее присвоенный государственный учетный номер (инвентарный) здания, сооружения, объекта незавершенного строительства	-
3.	Кадастровый номер земельного участка (земельных участков), в границах которого (которых) расположены здание, сооружение, объект незавершенного строительства	53:23:7813000:1
4.	Уникальный учетный номер кадастрового квартала, в границах которого расположены здание, сооружение, объект незавершенного строительства	53:23:7813000
5.	Адрес здания, сооружения, объекта незавершенного строительства	Российская Федерация, 173015, Новгородская область, город Великий Новгород, улица Белова, дом 13
5.1.	Сведения о местоположении здания, сооружения, объекта незавершенного строительства (при отсутствии адреса) в структурированном в соответствии с федеральной информационной адресной системой виде	-
5.2.	Дополнительные сведения о местоположении	-
6.	Иные сведения	-

3. Пояснения к сведениям об объекте недвижимости с кадастровым номером 53:23:0000000:947 :

1.	-
----	---

Описание местоположения зданий, сооружений, объектов незавершенного строительства на земельном участке

1. Сведения о характерных точках контура объекта недвижимости с кадастровым номером : 53:23:0000000:6509 :

Система координат МСК-53, зона 2

Зона № 2

Обозначение характерных точек контура	Содержатся в Едином государственном реестре недвижимости			Определены в ходе выполнения комплексных кадастровых работ			Метод определения координат	Формулы, примененные для расчета средней квадратической погрешности определения координат характерных точек (Mt), м, с подставленными в такие формулы значениями и итоговые (вычисленные) значения Mt, м
	Координаты, м		Радиус, м	Координаты, м		Радиус, м		
	X	Y	R	X	Y	R		
1	2	3	4	5	6	7	8	9
								-
н29О	-	-	-	577229.51	2178446.07	-	-	-
95	-	-	-	577227.42	2178452.15	-	-	-
н30О	-	-	-	577224.31	2178451.23	-	-	-
н31О	-	-	-	577226.32	2178445.00	-	-	-
н29О	-	-	-	577229.51	2178446.07	-	-	-

2. Сведения о характеристиках объекта недвижимости с кадастровым номером : 53:23:0000000:6509 :

№ п/п	Наименование характеристики	Значение характеристики
1	2	3
1.	Вид объекта недвижимости	здание
2.	Ранее присвоенный государственный учетный номер (инвентарный) здания, сооружения, объекта незавершенного строительства	-
3.	Кадастровый номер земельного участка (земельных участков), в границах которого (которых) расположены здание, сооружение, объект незавершенного строительства	53:23:7813000:50
4.	Уникальный учетный номер кадастрового квартала, в границах которого расположены здание, сооружение, объект незавершенного строительства	53:23:7813000
5.	Адрес здания, сооружения, объекта незавершенного строительства	Российская Федерация, Новгородская область, город Великий Новгород, улица Псковская, 1 комплекс, гараж 1
5.1.	Сведения о местоположении здания, сооружения, объекта незавершенного строительства (при отсутствии адреса) в структурированном в соответствии с федеральной информационной адресной системой виде	-
5.2.	Дополнительные сведения о местоположении	-
6.	Иные сведения	-

3. Пояснения к сведениям об объекте недвижимости с кадастровым номером 53:23:0000000:6509 :

1.	-
----	---

Описание местоположения зданий, сооружений, объектов незавершенного строительства на земельном участке

1. Сведения о характерных точках контура объекта недвижимости с кадастровым номером : 53:23:0000000:7271 :

Система координат МСК-53, зона 2

Зона № 2

Обозначение характерных точек контура	Содержатся в Едином государственном реестре недвижимости			Определены в ходе выполнения комплексных кадастровых работ			Метод определения координат	Формулы, примененные для расчета средней квадратической погрешности определения координат характерных точек (Mt), м, с подставленными в такие формулы значениями и итоговые (вычисленные) значения Mt, м
	Координаты, м		Радиус, м	Координаты, м		Радиус, м		
	X	Y	R	X	Y	R		
1	2	3	4	5	6	7	8	9
								-
308	-	-	-	577186.85	2178434.09	-	-	-
309	-	-	-	577188.44	2178429.77	-	-	-
305	-	-	-	577195.68	2178432.26	-	-	-
307	-	-	-	577194.03	2178436.56	-	-	-
308	-	-	-	577186.85	2178434.09	-	-	-

2. Сведения о характеристиках объекта недвижимости с кадастровым номером : 53:23:0000000:7271 :

№ п/п	Наименование характеристики	Значение характеристики
1	2	3
1.	Вид объекта недвижимости	здание
2.	Ранее присвоенный государственный учетный номер (инвентарный) здания, сооружения, объекта незавершенного строительства	-
3.	Кадастровый номер земельного участка (земельных участков), в границах которого (которых) расположены здание, сооружение, объект незавершенного строительства	53:23:7813000:61
4.	Уникальный учетный номер кадастрового квартала, в границах которого расположены здание, сооружение, объект незавершенного строительства	53:23:7813000
5.	Адрес здания, сооружения, объекта незавершенного строительства	Российская Федерация, Новгородская область, город Великий Новгород, улица Псковская, 1 комплекс, гараж 11
5.1.	Сведения о местоположении здания, сооружения, объекта незавершенного строительства (при отсутствии адреса) в структурированном в соответствии с федеральной информационной адресной системой виде	-
5.2.	Дополнительные сведения о местоположении	-
6.	Иные сведения	-

3. Пояснения к сведениям об объекте недвижимости с кадастровым номером 53:23:0000000:7271 :

1.	-
----	---

**Описание местоположения зданий, сооружений,
объектов незавершенного строительства на земельном участке**

1. Сведения о характерных точках контура объекта недвижимости с кадастровым номером : 53:23:0000000:7543 :

Система координат МСК-53, зона 2

Зона № 2

Обозначение характерных точек контура	Содержатся в Едином государственном реестре недвижимости			Определены в ходе выполнения комплексных кадастровых работ			Метод определения координат	Формулы, примененные для расчета средней квадратической погрешности определения координат характерных точек (Mt), м, с подставленными в такие формулы значениями и итоговые (вычисленные) значения Mt, м
	Координаты, м		Радиус, м	Координаты, м		Радиус, м		
	X	Y	R	X	Y	R		
1	2	3	4	5	6	7	8	9
								-
н320	-	-	-	577223.09	2178443.95	-	-	-
н330	-	-	-	577221.16	2178450.30	-	-	-
н340	-	-	-	577218.08	2178449.39	-	-	-
н350	-	-	-	577220.02	2178443.01	-	-	-
н320	-	-	-	577223.09	2178443.95	-	-	-

2. Сведения о характеристиках объекта недвижимости с кадастровым номером : 53:23:0000000:7543 :

№ п/п	Наименование характеристики	Значение характеристики
1	2	3
1.	Вид объекта недвижимости	здание
2.	Ранее присвоенный государственный учетный номер (инвентарный) здания, сооружения, объекта незавершенного строительства	-
3.	Кадастровый номер земельного участка (земельных участков), в границах которого (которых) расположены здание, сооружение, объект незавершенного строительства	53:23:7813000:52
4.	Уникальный учетный номер кадастрового квартала, в границах которого расположены здание, сооружение, объект незавершенного строительства	53:23:7813000
5.	Адрес здания, сооружения, объекта незавершенного строительства	Российская Федерация, Новгородская область, город Великий Новгород, улица Псковская, 1 комплекс, гараж 3
5.1.	Сведения о местоположении здания, сооружения, объекта незавершенного строительства (при отсутствии адреса) в структурированном в соответствии с федеральной информационной адресной системой виде	-
5.2.	Дополнительные сведения о местоположении	-
6.	Иные сведения	-

3. Пояснения к сведениям об объекте недвижимости с кадастровым номером 53:23:0000000:7543 :

1.	-
----	---

Описание местоположения зданий, сооружений, объектов незавершенного строительства на земельном участке

1. Сведения о характерных точках контура объекта недвижимости с кадастровым номером : 53:23:0000000:7649 :

Система координат МСК-53, зона 2

Зона № 2

Обозначение характерных точек контура	Содержатся в Едином государственном реестре недвижимости			Определены в ходе выполнения комплексных кадастровых работ			Метод определения координат	Формулы, примененные для расчета средней квадратической погрешности определения координат характерных точек (Mt), м, с подставленными в такие формулы значениями и итоговые (вычисленные) значения Mt, м
	Координаты, м		Радиус, м	Координаты, м		Радиус, м		
	X	Y	R	X	Y	R		
1	2	3	4	5	6	7	8	9
								-
н36О	-	-	-	577248.12	2178461.24	-	-	-
320	-	-	-	577246.64	2178460.95	-	-	-
н37О	-	-	-	577244.18	2178460.52	-	-	-
н38О	-	-	-	577245.27	2178454.07	-	-	-
н39О	-	-	-	577249.29	2178454.77	-	-	-
н36О	-	-	-	577248.12	2178461.24	-	-	-

2. Сведения о характеристиках объекта недвижимости с кадастровым номером : 53:23:0000000:7649 :

№ п/п	Наименование характеристики	Значение характеристики
1	2	3
1.	Вид объекта недвижимости	здание
2.	Ранее присвоенный государственный учетный номер (инвентарный) здания, сооружения, объекта незавершенного строительства	-
3.	Кадастровый номер земельного участка (земельных участков), в границах которого (которых) расположены здание, сооружение, объект незавершенного строительства	53:23:7813000:74
4.	Уникальный учетный номер кадастрового квартала, в границах которого расположены здание, сооружение, объект незавершенного строительства	53:23:7813000
5.	Адрес здания, сооружения, объекта незавершенного строительства	Российская Федерация, Новгородская область, город Великий Новгород, гск 2-комплекс по Псковской, гараж 6
5.1.	Сведения о местоположении здания, сооружения, объекта незавершенного строительства (при отсутствии адреса) в структурированном в соответствии с федеральной информационной адресной системой виде	-
5.2.	Дополнительные сведения о местоположении	-
6.	Иные сведения	-

3. Пояснения к сведениям об объекте недвижимости с кадастровым номером 53:23:0000000:7649 :

1.	-
----	---

Описание местоположения зданий, сооружений, объектов незавершенного строительства на земельном участке

1. Сведения о характерных точках контура объекта недвижимости с кадастровым номером : 53:23:0000000:7745 :

Система координат МСК-53, зона 2

Зона № 2

Обозначение характерных точек контура	Содержатся в Едином государственном реестре недвижимости			Определены в ходе выполнения комплексных кадастровых работ			Метод определения координат	Формулы, примененные для расчета средней квадратической погрешности определения координат характерных точек (Mt), м, с подставленными в такие формулы значениями и итоговые (вычисленные) значения Mt, м
	Координаты, м		Радиус, м	Координаты, м		Радиус, м		
	X	Y	R	X	Y	R		
1	2	3	4	5	6	7	8	9
								-
н400	-	-	-	577250.98	2178461.80	-	-	-
н360	-	-	-	577248.12	2178461.24	-	-	-
н410	-	-	-	577248.89	2178456.99	-	-	-
н420	-	-	-	577251.77	2178457.54	-	-	-
н400	-	-	-	577250.98	2178461.80	-	-	-

2. Сведения о характеристиках объекта недвижимости с кадастровым номером : 53:23:0000000:7745 :

№ п/п	Наименование характеристики	Значение характеристики
1	2	3
1.	Вид объекта недвижимости	здание
2.	Ранее присвоенный государственный учетный номер (инвентарный) здания, сооружения, объекта незавершенного строительства	-
3.	Кадастровый номер земельного участка (земельных участков), в границах которого (которых) расположены здание, сооружение, объект незавершенного строительства	53:23:7813000:75
4.	Уникальный учетный номер кадастрового квартала, в границах которого расположены здание, сооружение, объект незавершенного строительства	53:23:7813000
5.	Адрес здания, сооружения, объекта незавершенного строительства	Российская Федерация, 173015, Новгородская область, город Великий Новгород, улица Псковская, дом 16, комплекс 2, гараж 5
5.1.	Сведения о местоположении здания, сооружения, объекта незавершенного строительства (при отсутствии адреса) в структурированном в соответствии с федеральной информационной адресной системой виде	-
5.2.	Дополнительные сведения о местоположении	-
6.	Иные сведения	-

3. Пояснения к сведениям об объекте недвижимости с кадастровым номером 53:23:0000000:7745 :

1. -

Описание местоположения зданий, сооружений, объектов незавершенного строительства на земельном участке

1. Сведения о характерных точках контура объекта недвижимости с кадастровым номером : 53:23:7813000:104 :

Система координат МСК-53, зона 2

Зона № 2

Обозначение характерных точек контура	Содержатся в Едином государственном реестре недвижимости			Определены в ходе выполнения комплексных кадастровых работ			Метод определения координат	Формулы, примененные для расчета средней квадратической погрешности определения координат характерных точек (Mt), м, с подставленными в такие формулы значениями и итоговые (вычисленные) значения Mt, м
	Координаты, м		Радиус, м	Координаты, м		Радиус, м		
	X	Y	R	X	Y	R		
1	2	3	4	5	6	7	8	9
								-
н43О	-	-	-	577290.54	2178353.82	-	-	-
н44О	-	-	-	577279.10	2178349.13	-	-	-
н45О	-	-	-	577299.32	2178299.81	-	-	-
н46О	-	-	-	577305.14	2178286.19	-	-	-
н47О	-	-	-	577316.36	2178290.78	-	-	-
н43О	-	-	-	577290.54	2178353.82	-	-	-

2. Сведения о характеристиках объекта недвижимости с кадастровым номером : 53:23:7813000:104 :

№ п/п	Наименование характеристики	Значение характеристики
1	2	3
1.	Вид объекта недвижимости	здание
2.	Ранее присвоенный государственный учетный номер (инвентарный) здания, сооружения, объекта незавершенного строительства	-
3.	Кадастровый номер земельного участка (земельных участков), в границах которого (которых) расположены здание, сооружение, объект незавершенного строительства	53:23:7813000:6
4.	Уникальный учетный номер кадастрового квартала, в границах которого расположены здание, сооружение, объект незавершенного строительства	53:23:7813000
5.	Адрес здания, сооружения, объекта незавершенного строительства	Российская Федерация, 173015, Новгородская область, город Великий Новгород, улица Белова, дом 11
5.1.	Сведения о местоположении здания, сооружения, объекта незавершенного строительства (при отсутствии адреса) в структурированном в соответствии с федеральной информационной адресной системой виде	-
5.2.	Дополнительные сведения о местоположении	-
6.	Иные сведения	-

3. Пояснения к сведениям об объекте недвижимости с кадастровым номером 53:23:7813000:104 :

1. -

Описание местоположения зданий, сооружений, объектов незавершенного строительства на земельном участке

1. Сведения о характерных точках контура объекта недвижимости с кадастровым номером : 53:23:7813000:105 :

Система координат МСК-53, зона 2

Зона № 2

Обозначение характерных точек контура	Содержатся в Едином государственном реестре недвижимости			Определены в ходе выполнения комплексных кадастровых работ			Метод определения координат	Формулы, примененные для расчета средней квадратической погрешности определения координат характерных точек (M _t), м, с подставленными в такие формулы значениями и итоговые (вычисленные) значения M _t , м
	Координаты, м		Радиус, м	Координаты, м		Радиус, м		
	X	Y	R	X	Y	R		
1	2	3	4	5	6	7	8	9
								-
н480	-	-	-	577311.32	2178370.88	-	-	-
н490	-	-	-	577322.21	2178375.36	-	-	-
н500	-	-	-	577321.53	2178377.02	-	-	-
н510	-	-	-	577322.46	2178377.40	-	-	-
н520	-	-	-	577320.34	2178382.54	-	-	-
н530	-	-	-	577321.18	2178382.90	-	-	-
н540	-	-	-	577319.62	2178386.49	-	-	-
н550	-	-	-	577320.58	2178386.91	-	-	-
н560	-	-	-	577319.38	2178389.66	-	-	-
н570	-	-	-	577318.42	2178389.24	-	-	-
н580	-	-	-	577316.74	2178393.10	-	-	-
н590	-	-	-	577315.84	2178392.76	-	-	-
н600	-	-	-	577313.68	2178398.04	-	-	-
н610	-	-	-	577312.86	2178397.74	-	-	-
н620	-	-	-	577312.06	2178399.80	-	-	-
н630	-	-	-	577312.84	2178400.10	-	-	-
н640	-	-	-	577310.84	2178405.44	-	-	-
н650	-	-	-	577311.76	2178405.82	-	-	-
н660	-	-	-	577310.15	2178409.73	-	-	-
н670	-	-	-	577311.17	2178410.17	-	-	-
н680	-	-	-	577309.97	2178412.92	-	-	-
н690	-	-	-	577309.01	2178412.50	-	-	-
н700	-	-	-	577307.52	2178416.11	-	-	-
н710	-	-	-	577306.68	2178415.76	-	-	-
н720	-	-	-	577304.59	2178420.84	-	-	-
н730	-	-	-	577303.66	2178420.46	-	-	-
н740	-	-	-	577302.98	2178422.12	-	-	-
н750	-	-	-	577292.10	2178417.65	-	-	-
н760	-	-	-	577294.26	2178412.38	-	-	-
н770	-	-	-	577293.16	2178411.92	-	-	-

1. Сведения о характерных точках контура объекта недвижимости с кадастровым номером : 53:23:7813000:105 :

Система координат МСК-53, зона 2

Зона № 2

Обозначение характерных точек контура	Содержатся в Едином государственном реестре недвижимости			Определены в ходе выполнения комплексных кадастровых работ			Метод определения координат	Формулы, примененные для расчета средней квадратической погрешности определения координат характерных точек (Mt), м, с подставленными в такие формулы значениями и итоговые (вычисленные) значения Mt, м
	Координаты, м		Радиус, м	Координаты, м		Радиус, м		
	X	Y	R	X	Y	R		
1	2	3	4	5	6	7	8	9
н78О	-	-	-	577293.72	2178410.54	-	-	-
н79О	-	-	-	577292.81	2178410.16	-	-	-
н80О	-	-	-	577294.96	2178404.88	-	-	-
н81О	-	-	-	577294.41	2178404.66	-	-	-
н82О	-	-	-	577294.56	2178404.28	-	-	-
н83О	-	-	-	577295.12	2178404.51	-	-	-
н84О	-	-	-	577297.28	2178399.24	-	-	-
н85О	-	-	-	577298.20	2178399.62	-	-	-
н86О	-	-	-	577298.78	2178398.23	-	-	-
н87О	-	-	-	577299.88	2178398.69	-	-	-
н88О	-	-	-	577303.54	2178389.84	-	-	-
н89О	-	-	-	577302.42	2178389.38	-	-	-
н90О	-	-	-	577303.00	2178388.00	-	-	-
н91О	-	-	-	577302.07	2178387.62	-	-	-
н92О	-	-	-	577304.24	2178382.34	-	-	-
н93О	-	-	-	577303.68	2178382.12	-	-	-
н94О	-	-	-	577303.83	2178381.74	-	-	-
н95О	-	-	-	577304.38	2178381.97	-	-	-
н96О	-	-	-	577306.56	2178376.70	-	-	-
н97О	-	-	-	577307.48	2178377.08	-	-	-
н98О	-	-	-	577308.05	2178375.70	-	-	-
н99О	-	-	-	577309.16	2178376.15	-	-	-
н48О	-	-	-	577311.32	2178370.88	-	-	-

2. Сведения о характеристиках объекта недвижимости с кадастровым номером : 53:23:7813000:105 :

№ п/п	Наименование характеристики	Значение характеристики
1	2	3
1.	Вид объекта недвижимости	здание
2.	Ранее присвоенный государственный учетный номер (инвентарный) здания, сооружения, объекта незавершенного строительства	-
3.	Кадастровый номер земельного участка (земельных участков), в границах которого (которых) расположены здание, сооружение, объект незавершенного строительства	53:23:7813000:37

2. Сведения о характеристиках объекта недвижимости с кадастровым номером : 53:23:7813000:105 :

№ п/п	Наименование характеристики	Значение характеристики
1	2	3
4.	Уникальный учетный номер кадастрового квартала, в границах которого расположены здание, сооружение, объект незавершенного строительства	53:23:7813000
5.	Адрес здания, сооружения, объекта незавершенного строительства	Российская Федерация, 173015, Новгородская область, город Великий Новгород, улица Белова, дом 7
5.1.	Сведения о местоположении здания, сооружения, объекта незавершенного строительства (при отсутствии адреса) в структурированном в соответствии с федеральной информационной адресной системой виде	-
5.2.	Дополнительные сведения о местоположении	-
6.	Иные сведения	-

3. Пояснения к сведениям об объекте недвижимости с кадастровым номером 53:23:7813000:105 :

1.	-
----	---

**Описание местоположения зданий, сооружений,
объектов незавершенного строительства на земельном участке**

1. Сведения о характерных точках контура объекта недвижимости с кадастровым номером : 53:23:7813000:106 :

Система координат МСК-53, зона 2

Зона № 2

Обозначение характерных точек контура	Содержатся в Едином государственном реестре недвижимости			Определены в ходе выполнения комплексных кадастровых работ			Метод определения координат	Формулы, примененные для расчета средней квадратической погрешности определения координат характерных точек (Mt), м, с подставленными в такие формулы значениями и итоговые (вычисленные) значения Mt, м
	Координаты, м		Радиус, м	Координаты, м		Радиус, м		
	X	Y	R	X	Y	R		
1	2	3	4	5	6	7	8	9
								-
н100О	-	-	-	577329.90	2178457.48	-	-	-
н101О	-	-	-	577318.36	2178452.21	-	-	-
н102О	-	-	-	577346.73	2178385.65	-	-	-
н103О	-	-	-	577358.68	2178390.77	-	-	-
н100О	-	-	-	577329.90	2178457.48	-	-	-

2. Сведения о характеристиках объекта недвижимости с кадастровым номером : 53:23:7813000:106 :

№ п/п	Наименование характеристики	Значение характеристики
1	2	3
1.	Вид объекта недвижимости	здание
2.	Ранее присвоенный государственный учетный номер (инвентарный) здания, сооружения, объекта незавершенного строительства	-
3.	Кадастровый номер земельного участка (земельных участков), в границах которого (которых) расположены здание, сооружение, объект незавершенного строительства	53:23:7813000:3
4.	Уникальный учетный номер кадастрового квартала, в границах которого расположены здание, сооружение, объект незавершенного строительства	53:23:7813000
5.	Адрес здания, сооружения, объекта незавершенного строительства	Российская Федерация, 173015, Новгородская область, город Великий Новгород, улица Белова, дом 5
5.1.	Сведения о местоположении здания, сооружения, объекта незавершенного строительства (при отсутствии адреса) в структурированном в соответствии с федеральной информационной адресной системой виде	-
5.2.	Дополнительные сведения о местоположении	-
6.	Иные сведения	-

3. Пояснения к сведениям об объекте недвижимости с кадастровым номером 53:23:7813000:106 :

1.	-
----	---

**Описание местоположения зданий, сооружений,
объектов незавершенного строительства на земельном участке**

**1. Сведения о характерных точках контура объекта недвижимости
с кадастровым номером : 53:23:7813000:108 :**

Система координат МСК-53, зона 2

Зона № 2

Обозначение характерных точек контура	Содержатся в Едином государственном реестре недвижимости			Определены в ходе выполнения комплексных кадастровых работ			Метод опреде ления коор динат	Формулы, примененные для расчета средней квадратической погрешности определения координат характерных точек (Mt), м, с подставленными в такие формулы значениями и итоговые (вычисленные) значения Mt, м
	Координаты, м		Ради ус, м	Координаты, м		Ради ус, м		
	X	Y	R	X	Y	R		
1	2	3	4	5	6	7	8	9
								-
н104О	-	-	-	577194.77	2178213.95	-	-	-
н105О	-	-	-	577182.12	2178242.16	-	-	-
н106О	-	-	-	577207.52	2178253.54	-	-	-
н107О	-	-	-	577202.10	2178265.56	-	-	-
н108О	-	-	-	577139.52	2178237.35	-	-	-
н109О	-	-	-	577144.85	2178225.44	-	-	-
н110О	-	-	-	577170.35	2178236.87	-	-	-
н111О	-	-	-	577175.07	2178226.62	-	-	-
н112О	-	-	-	577178.62	2178218.89	-	-	-
н113О	-	-	-	577183.31	2178208.68	-	-	-
н114О	-	-	-	577155.80	2178196.25	-	-	-
н115О	-	-	-	577161.02	2178184.88	-	-	-
н116О	-	-	-	577227.41	2178214.69	-	-	-
н117О	-	-	-	577222.22	2178226.26	-	-	-
н104О	-	-	-	577194.77	2178213.95	-	-	-

**2. Сведения о характеристиках объекта недвижимости
с кадастровым номером : 53:23:7813000:108 :**

№ п/п	Наименование характеристики	Значение характеристики
1	2	3
1.	Вид объекта недвижимости	здание
2.	Ранее присвоенный государственный учетный номер (инвентарный) здания, сооружения, объекта незавершенного строительства	-
3.	Кадастровый номер земельного участка (земельных участков), в границах которого (которых) расположены здание, сооружение, объект незавершенного строительства	53:23:7813000:3023
4.	Уникальный учетный номер кадастрового квартала, в границах которого расположены здание, сооружение, объект незавершенного строительства	53:23:7813000
5.	Адрес здания, сооружения, объекта незавершенного строительства	Российская Федерация, 173015, Новгородская область, город Великий Новгород, улица Октябрьская, дом 14

2. Сведения о характеристиках объекта недвижимости с кадастровым номером : 53:23:7813000:108 :

№ п/п	Наименование характеристики	Значение характеристики
1	2	3
5.1.	Сведения о местоположении здания, сооружения, объекта незавершенного строительства (при отсутствии адреса) в структурированном в соответствии с федеральной информационной адресной системой виде	-
5.2.	Дополнительные сведения о местоположении	-
6.	Иные сведения	-

3. Пояснения к сведениям об объекте недвижимости с кадастровым номером 53:23:7813000:108 :

1.	-
----	---

**Описание местоположения зданий, сооружений,
объектов незавершенного строительства на земельном участке**

1. Сведения о характерных точках контура объекта недвижимости с кадастровым номером : 53:23:7813000:109 :

Система координат МСК-53, зона 2

Зона № 2

Обозначение характерных точек контура	Содержатся в Едином государственном реестре недвижимости			Определены в ходе выполнения комплексных кадастровых работ			Метод определения координат	Формулы, примененные для расчета средней квадратической погрешности определения координат характерных точек (Mt), м, с подставленными в такие формулы значениями и итоговые (вычисленные) значения Mt, м
	Координаты, м		Радиус, м	Координаты, м		Радиус, м		
	X	Y	R	X	Y	R		
1	2	3	4	5	6	7	8	9
								-
н1180	-	-	-	577197.49	2178302.16	-	Метод спутниковых геодезических измерений (определений)	$Mt = \sqrt{(m_0^2 + m_1^2)}$
н1190	-	-	-	577191.69	2178299.01	-	Метод спутниковых геодезических измерений (определений)	$Mt = \sqrt{(m_0^2 + m_1^2)}$
н1200	-	-	-	577195.82	2178291.54	-	Метод спутниковых геодезических измерений (определений)	$Mt = \sqrt{(m_0^2 + m_1^2)}$
н1210	-	-	-	577201.73	2178294.38	-	Метод спутниковых геодезических измерений (определений)	$Mt = \sqrt{(m_0^2 + m_1^2)}$
н1180	-	-	-	577197.49	2178302.16	-	Метод спутниковых геодезических измерений (определений)	$Mt = \sqrt{(m_0^2 + m_1^2)}$

2. Сведения о характеристиках объекта недвижимости с кадастровым номером : 53:23:7813000:109 :

№ п/п	Наименование характеристики	Значение характеристики
1	2	3
1.	Вид объекта недвижимости	здание
2.	Ранее присвоенный государственный учетный номер (инвентарный) здания, сооружения, объекта незавершенного строительства	-
3.	Кадастровый номер земельного участка (земельных участков), в границах которого (которых) расположены здание, сооружение, объект незавершенного строительства	53:23:7813000:3024
4.	Уникальный учетный номер кадастрового квартала, в границах которого расположены здание, сооружение, объект незавершенного строительства	53:23:7813000

2. Сведения о характеристиках объекта недвижимости с кадастровым номером : 53:23:7813000:109 :

№ п/п	Наименование характеристики	Значение характеристики
1	2	3
5.	Адрес здания, сооружения, объекта незавершенного строительства	Российская Федерация, 173015, Новгородская область, город Великий Новгород, улица Октябрьская, дом 14/2
5.1.	Сведения о местоположении здания, сооружения, объекта незавершенного строительства (при отсутствии адреса) в структурированном в соответствии с федеральной информационной адресной системой виде	-
5.2.	Дополнительные сведения о местоположении	-
6.	Иные сведения	-

3. Пояснения к сведениям об объекте недвижимости с кадастровым номером 53:23:7813000:109 :

1.	-

Описание местоположения зданий, сооружений, объектов незавершенного строительства на земельном участке

1. Сведения о характерных точках контура объекта недвижимости с кадастровым номером : 53:23:7813000:116 :

Система координат МСК-53, зона 2

Зона № 2

Обозначение характерных точек контура	Содержатся в Едином государственном реестре недвижимости			Определены в ходе выполнения комплексных кадастровых работ			Метод определения координат	Формулы, примененные для расчета средней квадратической погрешности определения координат характерных точек (Mt), м, с подставленными в такие формулы значениями и итоговые (вычисленные) значения Mt, м
	Координаты, м		Радиус, м	Координаты, м		Радиус, м		
	X	Y	R	X	Y	R		
1	2	3	4	5	6	7	8	9
								-
н122О	-	-	-	577316.80	2178365.15	-	-	-
н123О	-	-	-	577306.58	2178361.27	-	-	-
н124О	-	-	-	577309.82	2178353.15	-	-	-
н125О	-	-	-	577315.77	2178355.56	-	-	-
н126О	-	-	-	577315.94	2178355.18	-	-	-
н127О	-	-	-	577320.17	2178356.86	-	-	-
н122О	-	-	-	577316.80	2178365.15	-	-	-

2. Сведения о характеристиках объекта недвижимости с кадастровым номером : 53:23:7813000:116 :

№ п/п	Наименование характеристики	Значение характеристики
1	2	3
1.	Вид объекта недвижимости	здание
2.	Ранее присвоенный государственный учетный номер (инвентарный) здания, сооружения, объекта незавершенного строительства	-
3.	Кадастровый номер земельного участка (земельных участков), в границах которого (которых) расположены здание, сооружение, объект незавершенного строительства	53:23:7813000:2
4.	Уникальный учетный номер кадастрового квартала, в границах которого расположены здание, сооружение, объект незавершенного строительства	53:23:7813000
5.	Адрес здания, сооружения, объекта незавершенного строительства	Российская Федерация, 173015, Новгородская область, город Великий Новгород, улица Белова, дом 9
5.1.	Сведения о местоположении здания, сооружения, объекта незавершенного строительства (при отсутствии адреса) в структурированном в соответствии с федеральной информационной адресной системой виде	-
5.2.	Дополнительные сведения о местоположении	-
6.	Иные сведения	-

3. Пояснения к сведениям об объекте недвижимости с кадастровым номером 53:23:7813000:116 :

1.	-
----	---

Описание местоположения зданий, сооружений, объектов незавершенного строительства на земельном участке

1. Сведения о характерных точках контура объекта недвижимости с кадастровым номером : 53:23:7813000:117 :

Система координат МСК-53, зона 2

Зона № 2

Обозначение характерных точек контура	Содержатся в Едином государственном реестре недвижимости			Определены в ходе выполнения комплексных кадастровых работ			Метод определения координат	Формулы, примененные для расчета средней квадратической погрешности определения координат характерных точек (Mt), м, с подставленными в такие формулы значениями и итоговые (вычисленные) значения Mt, м
	Координаты, м		Радиус, м	Координаты, м		Радиус, м		
	X	Y	R	X	Y	R		
1	2	3	4	5	6	7	8	9
								-
н128О	-	-	-	577370.06	2178322.39	-	-	-
н129О	-	-	-	577365.06	2178320.28	-	-	-
н130О	-	-	-	577351.94	2178351.37	-	-	-
н131О	-	-	-	577357.33	2178353.65	-	-	-
н132О	-	-	-	577355.24	2178359.00	-	-	-
н133О	-	-	-	577345.88	2178355.21	-	-	-
н134О	-	-	-	577346.69	2178353.28	-	-	-
н135О	-	-	-	577338.90	2178349.86	-	-	-
н136О	-	-	-	577354.79	2178312.25	-	-	-
н137О	-	-	-	577362.46	2178315.66	-	-	-
н138О	-	-	-	577363.35	2178313.58	-	-	-
н139О	-	-	-	577372.20	2178317.32	-	-	-
н128О	-	-	-	577370.06	2178322.39	-	-	-

2. Сведения о характеристиках объекта недвижимости с кадастровым номером : 53:23:7813000:117 :

№ п/п	Наименование характеристики	Значение характеристики
1	2	3
1.	Вид объекта недвижимости	здание
2.	Ранее присвоенный государственный учетный номер (инвентарный) здания, сооружения, объекта незавершенного строительства	-
3.	Кадастровый номер земельного участка (земельных участков), в границах которого (которых) расположены здание, сооружение, объект незавершенного строительства	53:23:7813000:2
4.	Уникальный учетный номер кадастрового квартала, в границах которого расположены здание, сооружение, объект незавершенного строительства	53:23:7813000
5.	Адрес здания, сооружения, объекта незавершенного строительства	Российская Федерация, 173015, Новгородская область, город Великий Новгород, улица Белова, дом 9

2. Сведения о характеристиках объекта недвижимости с кадастровым номером : 53:23:7813000:117 :

№ п/п	Наименование характеристики	Значение характеристики
1	2	3
5.1.	Сведения о местоположении здания, сооружения, объекта незавершенного строительства (при отсутствии адреса) в структурированном в соответствии с федеральной информационной адресной системой виде	-
5.2.	Дополнительные сведения о местоположении	-
6.	Иные сведения	-

3. Пояснения к сведениям об объекте недвижимости с кадастровым номером 53:23:7813000:117 :

1.	-
----	---

**Описание местоположения зданий, сооружений,
объектов незавершенного строительства на земельном участке**

**1. Сведения о характерных точках контура объекта недвижимости
с кадастровым номером : 53:23:7813000:119 :**

Система координат МСК-53, зона 2

Зона № 2

Обозначение характерных точек контура	Содержатся в Едином государственном реестре недвижимости			Определены в ходе выполнения комплексных кадастровых работ			Метод опреде ления коор динат	Формулы, примененные для расчета средней квадратической погрешности определения координат характерных точек (Mt), м, с подставленными в такие формулы значениями и итоговые (вычисленные) значения Mt, м
	Координаты, м		Ради ус, м	Координаты, м		Ради ус, м		
	X	Y	R	X	Y	R		
1	2	3	4	5	6	7	8	9
								-
n140O	-	-	-	577022.81	2178274.67	-	-	-
n141O	-	-	-	577014.02	2178284.05	-	-	-
n142O	-	-	-	576988.56	2178260.20	-	-	-
n143O	-	-	-	576986.56	2178258.32	-	-	-
n144O	-	-	-	576981.41	2178253.50	-	-	-
n145O	-	-	-	576978.98	2178251.23	-	-	-
n146O	-	-	-	576969.34	2178242.10	-	-	-
n147O	-	-	-	576966.94	2178239.83	-	-	-
n148O	-	-	-	576964.50	2178237.52	-	-	-
n149O	-	-	-	576946.77	2178221.22	-	-	-
n150O	-	-	-	576955.29	2178212.00	-	-	-
n140O	-	-	-	577022.81	2178274.67	-	-	-

**2. Сведения о характеристиках объекта недвижимости
с кадастровым номером : 53:23:7813000:119 :**

№ п/п	Наименование характеристики	Значение характеристики
1	2	3
1.	Вид объекта недвижимости	здание
2.	Ранее присвоенный государственный учетный номер (инвентарный) здания, сооружения, объекта незавершенного строительства	-
3.	Кадастровый номер земельного участка (земельных участков), в границах которого (которых) расположены здание, сооружение, объект незавершенного строительства	53:23:7813000:20
4.	Уникальный учетный номер кадастрового квартала, в границах которого расположены здание, сооружение, объект незавершенного строительства	53:23:7813000
5.	Адрес здания, сооружения, объекта незавершенного строительства	Российская Федерация, 173015, Новгородская область, город Великий Новгород, улица Псковская, дом 22
5.1.	Сведения о местоположении здания, сооружения, объекта незавершенного строительства (при отсутствии адреса) в структурированном в соответствии с федеральной информационной адресной системой виде	-

2. Сведения о характеристиках объекта недвижимости с кадастровым номером : 53:23:7813000:119 :

№ п/п	Наименование характеристики	Значение характеристики
1	2	3
5.2.	Дополнительные сведения о местоположении	-
6.	Иные сведения	-

3. Пояснения к сведениям об объекте недвижимости с кадастровым номером 53:23:7813000:119 :

1.	-
----	---

--	--

Описание местоположения зданий, сооружений, объектов незавершенного строительства на земельном участке

1. Сведения о характерных точках контура объекта недвижимости с кадастровым номером : 53:23:7813000:120 :

Система координат МСК-53, зона 2

Зона № 2

Обозначение характерных точек контура	Содержатся в Едином государственном реестре недвижимости			Определены в ходе выполнения комплексных кадастровых работ			Метод определения координат	Формулы, примененные для расчета средней квадратической погрешности определения координат характерных точек (M _t), м, с подставленными в такие формулы значениями и итоговые (вычисленные) значения M _t , м
	Координаты, м		Радиус, м	Координаты, м		Радиус, м		
	X	Y	R	X	Y	R		
1	2	3	4	5	6	7	8	9
								-
н151О	-	-	-	577277.47	2178226.76	-	-	-
н152О	-	-	-	577276.88	2178228.19	-	-	-
н153О	-	-	-	577282.22	2178230.47	-	-	-
н154О	-	-	-	577282.71	2178229.32	-	-	-
н155О	-	-	-	577283.03	2178229.45	-	-	-
н156О	-	-	-	577278.13	2178240.29	-	-	-
н157О	-	-	-	577272.80	2178238.09	-	-	-
н158О	-	-	-	577271.90	2178240.26	-	-	-
н159О	-	-	-	577271.35	2178240.03	-	-	-
н160О	-	-	-	577271.88	2178238.74	-	-	-
н161О	-	-	-	577266.61	2178236.56	-	-	-
н162О	-	-	-	577266.10	2178237.81	-	-	-
н163О	-	-	-	577259.17	2178234.95	-	-	-
н164О	-	-	-	577259.72	2178233.61	-	-	-
н165О	-	-	-	577254.59	2178231.50	-	-	-
н166О	-	-	-	577254.05	2178232.79	-	-	-
н167О	-	-	-	577253.68	2178232.64	-	-	-
н168О	-	-	-	577254.60	2178230.42	-	-	-
н169О	-	-	-	577248.73	2178228.00	-	-	-
н170О	-	-	-	577253.32	2178216.86	-	-	-
н171О	-	-	-	577253.83	2178217.07	-	-	-
н172О	-	-	-	577253.24	2178218.50	-	-	-
н173О	-	-	-	577258.60	2178220.71	-	-	-
н174О	-	-	-	577259.21	2178219.24	-	-	-
н151О	-	-	-	577277.47	2178226.76	-	-	-

2. Сведения о характеристиках объекта недвижимости с кадастровым номером : 53:23:7813000:120 :

№ п/п	Наименование характеристики	Значение характеристики
1	2	3
1.	Вид объекта недвижимости	здание
2.	Ранее присвоенный государственный учетный номер (инвентарный) здания, сооружения, объекта незавершенного строительства	-
3.	Кадастровый номер земельного участка (земельных участков), в границах которого (которых) расположены здание, сооружение, объект незавершенного строительства	53:23:7813000:14
4.	Уникальный учетный номер кадастрового квартала, в границах которого расположены здание, сооружение, объект незавершенного строительства	53:23:7813000
5.	Адрес здания, сооружения, объекта незавершенного строительства	Российская Федерация, 173015, Новгородская область, город Великий Новгород, улица Октябрьская, дом 14 а
5.1.	Сведения о местоположении здания, сооружения, объекта незавершенного строительства (при отсутствии адреса) в структурированном в соответствии с федеральной информационной адресной системой виде	-
5.2.	Дополнительные сведения о местоположении	-
6.	Иные сведения	-

3. Пояснения к сведениям об объекте недвижимости с кадастровым номером 53:23:7813000:120 :

1.	-
----	---

Описание местоположения зданий, сооружений, объектов незавершенного строительства на земельном участке

1. Сведения о характерных точках контура объекта недвижимости с кадастровым номером : 53:23:7813000:121 :

Система координат МСК-53, зона 2

Зона № 2

Обозначение характерных точек контура	Содержатся в Едином государственном реестре недвижимости			Определены в ходе выполнения комплексных кадастровых работ			Метод определения координат	Формулы, примененные для расчета средней квадратической погрешности определения координат характерных точек (Mt), м, с подставленными в такие формулы значениями и итоговые (вычисленные) значения Mt, м
	Координаты, м		Радиус, м	Координаты, м		Радиус, м		
	X	Y	R	X	Y	R		
1	2	3	4	5	6	7	8	9
								-
н175О	-	-	-	577245.22	2178508.93	-	-	-
н176О	-	-	-	577181.90	2178481.52	-	-	-
н177О	-	-	-	577182.77	2178479.53	-	-	-
н178О	-	-	-	577179.29	2178478.02	-	-	-
н179О	-	-	-	577186.29	2178467.44	-	-	-
н180О	-	-	-	577251.02	2178495.54	-	-	-
н175О	-	-	-	577245.22	2178508.93	-	-	-

2. Сведения о характеристиках объекта недвижимости с кадастровым номером : 53:23:7813000:121 :

№ п/п	Наименование характеристики	Значение характеристики
1	2	3
1.	Вид объекта недвижимости	здание
2.	Ранее присвоенный государственный учетный номер (инвентарный) здания, сооружения, объекта незавершенного строительства	-
3.	Кадастровый номер земельного участка (земельных участков), в границах которого (которых) расположены здание, сооружение, объект незавершенного строительства	53:23:7813000:10
4.	Уникальный учетный номер кадастрового квартала, в границах которого расположены здание, сооружение, объект незавершенного строительства	53:23:7813000
5.	Адрес здания, сооружения, объекта незавершенного строительства	Российская Федерация, 173015, Новгородская область, город Великий Новгород, улица Псковская, дом 14
5.1.	Сведения о местоположении здания, сооружения, объекта незавершенного строительства (при отсутствии адреса) в структурированном в соответствии с федеральной информационной адресной системой виде	-
5.2.	Дополнительные сведения о местоположении	-
6.	Иные сведения	-

3. Пояснения к сведениям об объекте недвижимости с кадастровым номером 53:23:7813000:121 :

1.	-
----	---

**Описание местоположения зданий, сооружений,
объектов незавершенного строительства на земельном участке**

1. Сведения о характерных точках контура объекта недвижимости с кадастровым номером : 53:23:7813000:122 :

Система координат МСК-53, зона 2

Зона № 2

Обозначение характерных точек контура	Содержатся в Едином государственном реестре недвижимости			Определены в ходе выполнения комплексных кадастровых работ			Метод определения координат	Формулы, примененные для расчета средней квадратической погрешности определения координат характерных точек (Mt), м, с подставленными в такие формулы значениями и итоговые (вычисленные) значения Mt, м
	Координаты, м		Радиус, м	Координаты, м		Радиус, м		
	X	Y	R	X	Y	R		
1	2	3	4	5	6	7	8	9
								-
н181О	-	-	-	577240.42	2178474.33	-	-	-
н182О	-	-	-	577235.46	2178472.34	-	-	-
н183О	-	-	-	577239.22	2178462.96	-	-	-
н184О	-	-	-	577244.18	2178464.95	-	-	-
н181О	-	-	-	577240.42	2178474.33	-	-	-

2. Сведения о характеристиках объекта недвижимости с кадастровым номером : 53:23:7813000:122 :

№ п/п	Наименование характеристики	Значение характеристики
1	2	3
1.	Вид объекта недвижимости	здание
2.	Ранее присвоенный государственный учетный номер (инвентарный) здания, сооружения, объекта незавершенного строительства	-
3.	Кадастровый номер земельного участка (земельных участков), в границах которого (которых) расположены здание, сооружение, объект незавершенного строительства	53:23:7813000:36
4.	Уникальный учетный номер кадастрового квартала, в границах которого расположены здание, сооружение, объект незавершенного строительства	53:23:7813000
5.	Адрес здания, сооружения, объекта незавершенного строительства	Российская Федерация, 173015, Новгородская область, город Великий Новгород, улица Псковская, дом 14, корп 1
5.1.	Сведения о местоположении здания, сооружения, объекта незавершенного строительства (при отсутствии адреса) в структурированном в соответствии с федеральной информационной адресной системой виде	-
5.2.	Дополнительные сведения о местоположении	-
6.	Иные сведения	-

3. Пояснения к сведениям об объекте недвижимости с кадастровым номером 53:23:7813000:122 :

1.	-
----	---

Описание местоположения зданий, сооружений, объектов незавершенного строительства на земельном участке

1. Сведения о характерных точках контура объекта недвижимости с кадастровым номером : 53:23:7813000:123 :

Система координат МСК-53, зона 2

Зона № 2

Обозначение характерных точек контура	Содержатся в Едином государственном реестре недвижимости			Определены в ходе выполнения комплексных кадастровых работ			Метод определения координат	Формулы, примененные для расчета средней квадратической погрешности определения координат характерных точек (Mt), м, с подставленными в такие формулы значениями и итоговые (вычисленные) значения Mt, м
	Координаты, м		Радиус, м	Координаты, м		Радиус, м		
	X	Y	R	X	Y	R		
1	2	3	4	5	6	7	8	9
								-
н185О	-	-	-	577255.88	2178326.59	-	-	-
н186О	-	-	-	577244.78	2178321.92	-	-	-
н187О	-	-	-	577255.09	2178298.15	-	-	-
н188О	-	-	-	577261.62	2178282.12	-	-	-
н189О	-	-	-	577272.73	2178286.65	-	-	-
н190О	-	-	-	577266.60	2178301.56	-	-	-
н185О	-	-	-	577255.88	2178326.59	-	-	-

2. Сведения о характеристиках объекта недвижимости с кадастровым номером : 53:23:7813000:123 :

№ п/п	Наименование характеристики	Значение характеристики
1	2	3
1.	Вид объекта недвижимости	здание
2.	Ранее присвоенный государственный учетный номер (инвентарный) здания, сооружения, объекта незавершенного строительства	-
3.	Кадастровый номер земельного участка (земельных участков), в границах которого (которых) расположены здание, сооружение, объект незавершенного строительства	53:23:7813000:7
4.	Уникальный учетный номер кадастрового квартала, в границах которого расположены здание, сооружение, объект незавершенного строительства	53:23:7813000
5.	Адрес здания, сооружения, объекта незавершенного строительства	Российская Федерация, 173015, Новгородская область, город Великий Новгород, улица Октябрьская, дом 16, корп 2
5.1.	Сведения о местоположении здания, сооружения, объекта незавершенного строительства (при отсутствии адреса) в структурированном в соответствии с федеральной информационной адресной системой виде	-
5.2.	Дополнительные сведения о местоположении	-
6.	Иные сведения	-

3. Пояснения к сведениям об объекте недвижимости с кадастровым номером 53:23:7813000:123 :

1.	-
----	---

Описание местоположения зданий, сооружений, объектов незавершенного строительства на земельном участке

1. Сведения о характерных точках контура объекта недвижимости с кадастровым номером : 53:23:7813000:124 :

Система координат МСК-53, зона 2

Зона № 2

Обозначение характерных точек контура	Содержатся в Едином государственном реестре недвижимости			Определены в ходе выполнения комплексных кадастровых работ			Метод определения координат	Формулы, примененные для расчета средней квадратической погрешности определения координат характерных точек (Mt), м, с подставленными в такие формулы значениями и итоговые (вычисленные) значения Mt, м
	Координаты, м		Радиус, м	Координаты, м		Радиус, м		
	X	Y	R	X	Y	R		
1	2	3	4	5	6	7	8	9
								-
н191О	-	-	-	577369.15	2178255.38	-	-	-
н192О	-	-	-	577364.07	2178266.79	-	-	-
н193О	-	-	-	577334.89	2178253.88	-	-	-
н194О	-	-	-	577315.12	2178245.42	-	-	-
н195О	-	-	-	577308.72	2178247.88	-	-	-
н196О	-	-	-	577293.79	2178284.09	-	-	-
н197О	-	-	-	577282.22	2178279.36	-	-	-
н198О	-	-	-	577297.15	2178243.02	-	-	-
н199О	-	-	-	577299.55	2178244.02	-	-	-
н200О	-	-	-	577302.53	2178236.92	-	-	-
н201О	-	-	-	577312.57	2178233.17	-	-	-
н202О	-	-	-	577319.11	2178235.93	-	-	-
н203О	-	-	-	577320.06	2178233.67	-	-	-
н191О	-	-	-	577369.15	2178255.38	-	-	-

2. Сведения о характеристиках объекта недвижимости с кадастровым номером : 53:23:7813000:124 :

№ п/п	Наименование характеристики	Значение характеристики
1	2	3
1.	Вид объекта недвижимости	здание
2.	Ранее присвоенный государственный учетный номер (инвентарный) здания, сооружения, объекта незавершенного строительства	-
3.	Кадастровый номер земельного участка (земельных участков), в границах которого (которых) расположены здание, сооружение, объект незавершенного строительства	53:23:7813000:5
4.	Уникальный учетный номер кадастрового квартала, в границах которого расположены здание, сооружение, объект незавершенного строительства	53:23:7813000
5.	Адрес здания, сооружения, объекта незавершенного строительства	Российская Федерация, 173015, Новгородская область, город Великий Новгород, улица Октябрьская, дом 16

2. Сведения о характеристиках объекта недвижимости с кадастровым номером : 53:23:7813000:124 :

№ п/п	Наименование характеристики	Значение характеристики
1	2	3
5.1.	Сведения о местоположении здания, сооружения, объекта незавершенного строительства (при отсутствии адреса) в структурированном в соответствии с федеральной информационной адресной системой виде	-
5.2.	Дополнительные сведения о местоположении	-
6.	Иные сведения	-

3. Пояснения к сведениям об объекте недвижимости с кадастровым номером 53:23:7813000:124 :

1.	-
----	---

Описание местоположения зданий, сооружений, объектов незавершенного строительства на земельном участке

1. Сведения о характерных точках контура объекта недвижимости с кадастровым номером : 53:23:7813000:126 :

Система координат МСК-53, зона 2

Зона № 2

Обозначение характерных точек контура	Содержатся в Едином государственном реестре недвижимости			Определены в ходе выполнения комплексных кадастровых работ			Метод опреде ления коор динат	Формулы, примененные для расчета средней квадратической погрешности определения координат характерных точек (Mt), м, с подставленными в такие формулы значениями и итоговые (вычисленные) значения Mt, м
	Координаты, м		Ради ус, м	Координаты, м		Ради ус, м		
	X	Y	R	X	Y	R		
1	2	3	4	5	6	7	8	9
								-
н204О	-	-	-	576817.71	2178005.96	-	-	-
н205О	-	-	-	576807.78	2178018.58	-	-	-
н206О	-	-	-	576802.34	2178020.08	-	-	-
н207О	-	-	-	576780.83	2178001.43	-	-	-
н208О	-	-	-	576784.93	2177997.25	-	-	-
н209О	-	-	-	576785.53	2177997.85	-	-	-
н210О	-	-	-	576786.48	2177996.76	-	-	-
н211О	-	-	-	576789.41	2177999.12	-	-	-
н212О	-	-	-	576790.76	2177997.38	-	-	-
н213О	-	-	-	576796.24	2178002.09	-	-	-
н214О	-	-	-	576802.38	2177994.25	-	-	-
н204О	-	-	-	576817.71	2178005.96	-	-	-

2. Сведения о характеристиках объекта недвижимости с кадастровым номером : 53:23:7813000:126 :

№ п/п	Наименование характеристики	Значение характеристики
1	2	3
1.	Вид объекта недвижимости	здание
2.	Ранее присвоенный государственный учетный номер (инвентарный) здания, сооружения, объекта незавершенного строительства	-
3.	Кадастровый номер земельного участка (земельных участков), в границах которого (которых) расположены здание, сооружение, объект незавершенного строительства	53:23:7813000:99
4.	Уникальный учетный номер кадастрового квартала, в границах которого расположены здание, сооружение, объект незавершенного строительства	53:23:7813000
5.	Адрес здания, сооружения, объекта незавершенного строительства	Российская Федерация, 173015, Новгородская область, город Великий Новгород, улица Октябрьская, дом 10 а

2. Сведения о характеристиках объекта недвижимости с кадастровым номером : 53:23:7813000:126 :

№ п/п	Наименование характеристики	Значение характеристики
1	2	3
5.1.	Сведения о местоположении здания, сооружения, объекта незавершенного строительства (при отсутствии адреса) в структурированном в соответствии с федеральной информационной адресной системой виде	-
5.2.	Дополнительные сведения о местоположении	-
6.	Иные сведения	-

3. Пояснения к сведениям об объекте недвижимости с кадастровым номером 53:23:7813000:126 :

1.	-
----	---

Описание местоположения зданий, сооружений, объектов незавершенного строительства на земельном участке

1. Сведения о характерных точках контура объекта недвижимости с кадастровым номером : 53:23:7813000:127 :

Система координат МСК-53, зона 2

Зона № 2

Обозначение характерных точек контура	Содержатся в Едином государственном реестре недвижимости			Определены в ходе выполнения комплексных кадастровых работ			Метод определения координат	Формулы, примененные для расчета средней квадратической погрешности определения координат характерных точек (Mt), м, с подставленными в такие формулы значениями и итоговые (вычисленные) значения Mt, м
	Координаты, м		Радиус, м	Координаты, м		Радиус, м		
	X	Y	R	X	Y	R		
1	2	3	4	5	6	7	8	9
								-
н215О	-	-	-	576909.01	2178008.04	-	-	-
н216О	-	-	-	576903.03	2178014.61	-	-	-
н217О	-	-	-	576901.06	2178016.76	-	-	-
н218О	-	-	-	576891.60	2178027.15	-	-	-
н219О	-	-	-	576889.47	2178029.49	-	-	-
н220О	-	-	-	576881.85	2178037.74	-	-	-
н221О	-	-	-	576879.78	2178039.93	-	-	-
н222О	-	-	-	576870.29	2178049.98	-	-	-
н223О	-	-	-	576868.09	2178052.31	-	-	-
н224О	-	-	-	576861.90	2178058.88	-	-	-
н225О	-	-	-	576853.36	2178050.74	-	-	-
н226О	-	-	-	576900.26	2178000.00	-	-	-
н215О	-	-	-	576909.01	2178008.04	-	-	-

2. Сведения о характеристиках объекта недвижимости с кадастровым номером : 53:23:7813000:127 :

№ п/п	Наименование характеристики	Значение характеристики
1	2	3
1.	Вид объекта недвижимости	здание
2.	Ранее присвоенный государственный учетный номер (инвентарный) здания, сооружения, объекта незавершенного строительства	-
3.	Кадастровый номер земельного участка (земельных участков), в границах которого (которых) расположены здание, сооружение, объект незавершенного строительства	53:23:7813000:33
4.	Уникальный учетный номер кадастрового квартала, в границах которого расположены здание, сооружение, объект незавершенного строительства	53:23:7813000
5.	Адрес здания, сооружения, объекта незавершенного строительства	Российская Федерация, 173015, Новгородская область, город Великий Новгород, улица Октябрьская, дом 10, корп 1

2. Сведения о характеристиках объекта недвижимости с кадастровым номером : 53:23:7813000:127 :

№ п/п	Наименование характеристики	Значение характеристики
1	2	3
5.1.	Сведения о местоположении здания, сооружения, объекта незавершенного строительства (при отсутствии адреса) в структурированном в соответствии с федеральной информационной адресной системой виде	-
5.2.	Дополнительные сведения о местоположении	-
6.	Иные сведения	-

3. Пояснения к сведениям об объекте недвижимости с кадастровым номером 53:23:7813000:127 :

1.	-
----	---

Описание местоположения зданий, сооружений, объектов незавершенного строительства на земельном участке

1. Сведения о характерных точках контура объекта недвижимости с кадастровым номером : 53:23:7813000:128 :

Система координат МСК-53, зона 2

Зона № 2

Обозначение характерных точек контура	Содержатся в Едином государственном реестре недвижимости			Определены в ходе выполнения комплексных кадастровых работ			Метод определения координат	Формулы, примененные для расчета средней квадратической погрешности определения координат характерных точек (Mt), м, с подставленными в такие формулы значениями и итоговые (вычисленные) значения Mt, м
	Координаты, м		Радиус, м	Координаты, м		Радиус, м		
	X	Y	R	X	Y	R		
1	2	3	4	5	6	7	8	9
								-
н227О	-	-	-	576920.35	2178085.74	-	-	-
н228О	-	-	-	576911.86	2178095.15	-	-	-
н229О	-	-	-	576883.56	2178068.86	-	-	-
н230О	-	-	-	576892.17	2178059.59	-	-	-
н227О	-	-	-	576920.35	2178085.74	-	-	-

2. Сведения о характеристиках объекта недвижимости с кадастровым номером : 53:23:7813000:128 :

№ п/п	Наименование характеристики	Значение характеристики
1	2	3
1.	Вид объекта недвижимости	здание
2.	Ранее присвоенный государственный учетный номер (инвентарный) здания, сооружения, объекта незавершенного строительства	-
3.	Кадастровый номер земельного участка (земельных участков), в границах которого (которых) расположены здание, сооружение, объект незавершенного строительства	53:23:7813000:29
4.	Уникальный учетный номер кадастрового квартала, в границах которого расположены здание, сооружение, объект незавершенного строительства	53:23:7813000
5.	Адрес здания, сооружения, объекта незавершенного строительства	Российская Федерация, 173015, Новгородская область, город Великий Новгород, улица Октябрьская, дом 10, корп 2
5.1.	Сведения о местоположении здания, сооружения, объекта незавершенного строительства (при отсутствии адреса) в структурированном в соответствии с федеральной информационной адресной системой виде	-
5.2.	Дополнительные сведения о местоположении	-
6.	Иные сведения	-

3. Пояснения к сведениям об объекте недвижимости с кадастровым номером 53:23:7813000:128 :

1. -

Описание местоположения зданий, сооружений, объектов незавершенного строительства на земельном участке

1. Сведения о характерных точках контура объекта недвижимости с кадастровым номером : 53:23:7813000:129 :

Система координат МСК-53, зона 2

Зона № 2

Обозначение характерных точек контура	Содержатся в Едином государственном реестре недвижимости			Определены в ходе выполнения комплексных кадастровых работ			Метод опреде ления коор динат	Формулы, примененные для расчета средней квадратической погрешности определения координат характерных точек (Mt), м, с подставленными в такие формулы значениями и итоговые (вычисленные) значения Mt, м
	Координаты, м		Ради ус, м	Координаты, м		Ради ус, м		
	X	Y	R	X	Y	R		
1	2	3	4	5	6	7	8	9
								-
н231О	-	-	-	576833.64	2177956.42	-	-	-
н232О	-	-	-	576850.08	2177938.81	-	-	-
н233О	-	-	-	576859.79	2177947.78	-	-	-
н234О	-	-	-	576858.53	2177949.13	-	-	-
н235О	-	-	-	576875.73	2177965.09	-	-	-
н236О	-	-	-	576876.87	2177963.87	-	-	-
н237О	-	-	-	576886.25	2177972.65	-	-	-
н238О	-	-	-	576873.90	2177985.70	-	-	-
н239О	-	-	-	576872.12	2177984.02	-	-	-
н240О	-	-	-	576867.42	2177988.99	-	-	-
н241О	-	-	-	576869.33	2177990.80	-	-	-
н242О	-	-	-	576862.69	2177998.23	-	-	-
н243О	-	-	-	576856.18	2177992.15	-	-	-
н244О	-	-	-	576855.29	2177993.09	-	-	-
н245О	-	-	-	576850.43	2177988.56	-	-	-
н246О	-	-	-	576851.31	2177987.61	-	-	-
н247О	-	-	-	576851.14	2177987.45	-	-	-
н248О	-	-	-	576864.90	2177972.91	-	-	-
н249О	-	-	-	576854.29	2177962.98	-	-	-
н250О	-	-	-	576855.36	2177961.82	-	-	-
н251О	-	-	-	576852.38	2177959.05	-	-	-
н252О	-	-	-	576845.00	2177966.99	-	-	-
н253О	-	-	-	576844.88	2177966.88	-	-	-
н254О	-	-	-	576843.96	2177967.87	-	-	-
н255О	-	-	-	576839.16	2177963.32	-	-	-
н256О	-	-	-	576840.04	2177962.37	-	-	-
н231О	-	-	-	576833.64	2177956.42	-	-	-

2. Сведения о характеристиках объекта недвижимости с кадастровым номером : 53:23:7813000:129 :

№ п/п	Наименование характеристики	Значение характеристики
1	2	3
1.	Вид объекта недвижимости	здание
2.	Ранее присвоенный государственный учетный номер (инвентарный) здания, сооружения, объекта незавершенного строительства	-
3.	Кадастровый номер земельного участка (земельных участков), в границах которого (которых) расположены здание, сооружение, объект незавершенного строительства	53:23:7813000:38
4.	Уникальный учетный номер кадастрового квартала, в границах которого расположены здание, сооружение, объект незавершенного строительства	53:23:7813000
5.	Адрес здания, сооружения, объекта незавершенного строительства	Российская Федерация, 173015, Новгородская область, город Великий Новгород, улица Октябрьская, дом 10
5.1.	Сведения о местоположении здания, сооружения, объекта незавершенного строительства (при отсутствии адреса) в структурированном в соответствии с федеральной информационной адресной системой виде	-
5.2.	Дополнительные сведения о местоположении	-
6.	Иные сведения	-

3. Пояснения к сведениям об объекте недвижимости с кадастровым номером 53:23:7813000:129 :

1.	-
----	---

Описание местоположения зданий, сооружений, объектов незавершенного строительства на земельном участке

1. Сведения о характерных точках контура объекта недвижимости с кадастровым номером : 53:23:7813000:131 :

Система координат МСК-53, зона 2

Зона № 2

Обозначение характерных точек контура	Содержатся в Едином государственном реестре недвижимости			Определены в ходе выполнения комплексных кадастровых работ			Метод определения координат	Формулы, примененные для расчета средней квадратической погрешности определения координат характерных точек (Mt), м, с подставленными в такие формулы значениями и итоговые (вычисленные) значения Mt, м
	Координаты, м		Радиус, м	Координаты, м		Радиус, м		
	X	Y	R	X	Y	R		
1	2	3	4	5	6	7	8	9
								-
н257О	-	-	-	576746.00	2177981.69	-	-	-
н258О	-	-	-	576745.91	2177984.26	-	-	-
н259О	-	-	-	576745.30	2177984.93	-	-	-
н260О	-	-	-	576746.07	2177985.69	-	-	-
н261О	-	-	-	576745.88	2177987.74	-	-	-
н262О	-	-	-	576738.10	2177996.02	-	-	-
н263О	-	-	-	576737.00	2177995.01	-	-	-
н264О	-	-	-	576733.85	2177998.45	-	-	-
н265О	-	-	-	576734.80	2177999.43	-	-	-
н266О	-	-	-	576731.76	2178002.65	-	-	-
н267О	-	-	-	576730.59	2178001.65	-	-	-
н268О	-	-	-	576726.38	2178006.53	-	-	-
н269О	-	-	-	576723.76	2178006.75	-	-	-
н270О	-	-	-	576721.40	2178004.46	-	-	-
н271О	-	-	-	576716.17	2178010.11	-	-	-
н272О	-	-	-	576722.19	2178015.42	-	-	-
н273О	-	-	-	576722.62	2178014.97	-	-	-
н274О	-	-	-	576725.90	2178018.03	-	-	-
н275О	-	-	-	576728.05	2178018.08	-	-	-
н276О	-	-	-	576736.18	2178025.61	-	-	-
н277О	-	-	-	576736.47	2178025.32	-	-	-
н278О	-	-	-	576738.90	2178027.64	-	-	-
н279О	-	-	-	576740.16	2178026.26	-	-	-
н280О	-	-	-	576746.66	2178032.00	-	-	-
н281О	-	-	-	576749.60	2178032.20	-	-	-
н282О	-	-	-	576756.69	2178039.10	-	-	-
н283О	-	-	-	576756.80	2178041.43	-	-	-
н284О	-	-	-	576760.32	2178044.80	-	-	-
н285О	-	-	-	576759.91	2178045.29	-	-	-
н286О	-	-	-	576762.71	2178047.97	-	-	-

1. Сведения о характерных точках контура объекта недвижимости с кадастровым номером : 53:23:7813000:131 :

Система координат МСК-53, зона 2

Зона № 2

Обозначение характерных точек контура	Содержатся в Едином государственном реестре недвижимости			Определены в ходе выполнения комплексных кадастровых работ			Метод определения координат	Формулы, примененные для расчета средней квадратической погрешности определения координат характерных точек (Mt), м, с подставленными в такие формулы значениями и итоговые (вычисленные) значения Mt, м
	Координаты, м		Радиус, м	Координаты, м		Радиус, м		
	X	Y	R	X	Y	R		
1	2	3	4	5	6	7	8	9
н287О	-	-	-	576760.45	2178050.42	-	-	-
н288О	-	-	-	576763.07	2178052.74	-	-	-
н289О	-	-	-	576763.94	2178051.76	-	-	-
н290О	-	-	-	576771.50	2178059.28	-	-	-
н291О	-	-	-	576771.43	2178061.09	-	-	-
н292О	-	-	-	576774.65	2178064.27	-	-	-
н293О	-	-	-	576774.04	2178064.96	-	-	-
н294О	-	-	-	576776.94	2178067.59	-	-	-
н295О	-	-	-	576775.61	2178069.07	-	-	-
н296О	-	-	-	576778.90	2178072.11	-	-	-
н297О	-	-	-	576785.42	2178065.05	-	-	-
н298О	-	-	-	576782.89	2178062.73	-	-	-
н299О	-	-	-	576782.98	2178061.28	-	-	-
н300О	-	-	-	576790.86	2178053.25	-	-	-
н301О	-	-	-	576789.47	2178051.80	-	-	-
н302О	-	-	-	576795.86	2178045.09	-	-	-
н303О	-	-	-	576796.74	2178045.90	-	-	-
н304О	-	-	-	576804.37	2178037.68	-	-	-
н305О	-	-	-	576802.71	2178036.02	-	-	-
н306О	-	-	-	576805.91	2178032.42	-	-	-
н307О	-	-	-	576806.82	2178033.26	-	-	-
н308О	-	-	-	576809.99	2178029.83	-	-	-
н309О	-	-	-	576812.11	2178029.83	-	-	-
н310О	-	-	-	576821.19	2178038.33	-	-	-
н311О	-	-	-	576820.40	2178039.32	-	-	-
н312О	-	-	-	576821.20	2178040.20	-	-	-
н313О	-	-	-	576821.05	2178042.22	-	-	-
н314О	-	-	-	576813.70	2178050.28	-	-	-
н315О	-	-	-	576811.58	2178050.35	-	-	-
н316О	-	-	-	576808.50	2178053.82	-	-	-
н317О	-	-	-	576807.46	2178053.00	-	-	-
н318О	-	-	-	576805.88	2178054.81	-	-	-
н319О	-	-	-	576806.76	2178055.70	-	-	-
н320О	-	-	-	576792.24	2178071.20	-	-	-

1. Сведения о характерных точках контура объекта недвижимости с кадастровым номером : 53:23:7813000:131 :

Система координат МСК-53, зона 2

Зона № 2

Обозначение характерных точек контура	Содержатся в Едином государственном реестре недвижимости			Определены в ходе выполнения комплексных кадастровых работ			Метод определения координат	Формулы, примененные для расчета средней квадратической погрешности определения координат характерных точек (Mt), м, с подставленными в такие формулы значениями и итоговые (вычисленные) значения Mt, м
	Координаты, м		Радиус, м	Координаты, м		Радиус, м		
	X	Y	R	X	Y	R		
1	2	3	4	5	6	7	8	9
н321О	-	-	-	576791.07	2178070.18	-	-	-
н322О	-	-	-	576782.99	2178078.64	-	-	-
н323О	-	-	-	576785.32	2178080.81	-	-	-
н324О	-	-	-	576778.42	2178087.68	-	-	-
н325О	-	-	-	576776.00	2178085.38	-	-	-
н326О	-	-	-	576774.15	2178087.22	-	-	-
н327О	-	-	-	576768.17	2178081.79	-	-	-
н328О	-	-	-	576764.19	2178081.77	-	-	-
н329О	-	-	-	576749.23	2178067.77	-	-	-
н330О	-	-	-	576749.09	2178060.55	-	-	-
н331О	-	-	-	576728.13	2178040.55	-	-	-
н332О	-	-	-	576721.01	2178041.30	-	-	-
н333О	-	-	-	576706.30	2178027.47	-	-	-
н334О	-	-	-	576705.45	2178023.55	-	-	-
н335О	-	-	-	576699.19	2178017.18	-	-	-
н336О	-	-	-	576698.65	2178017.76	-	-	-
н337О	-	-	-	576697.29	2178016.40	-	-	-
н338О	-	-	-	576697.24	2178013.89	-	-	-
н339О	-	-	-	576698.73	2178012.40	-	-	-
н340О	-	-	-	576699.17	2178012.82	-	-	-
н341О	-	-	-	576705.48	2178005.87	-	-	-
н342О	-	-	-	576706.76	2178006.96	-	-	-
н343О	-	-	-	576723.67	2177988.91	-	-	-
н344О	-	-	-	576724.76	2177989.84	-	-	-
н345О	-	-	-	576727.82	2177986.38	-	-	-
н346О	-	-	-	576726.97	2177985.59	-	-	-
н347О	-	-	-	576726.86	2177984.14	-	-	-
н348О	-	-	-	576734.63	2177975.65	-	-	-
н349О	-	-	-	576736.38	2177975.20	-	-	-
н350О	-	-	-	576737.44	2177976.01	-	-	-
н351О	-	-	-	576738.53	2177974.82	-	-	-
н257О	-	-	-	576746.00	2177981.69	-	-	-

2. Сведения о характеристиках объекта недвижимости с кадастровым номером : 53:23:7813000:131 :

№ п/п	Наименование характеристики	Значение характеристики
1	2	3
1.	Вид объекта недвижимости	здание
2.	Ранее присвоенный государственный учетный номер (инвентарный) здания, сооружения, объекта незавершенного строительства	-
3.	Кадастровый номер земельного участка (земельных участков), в границах которого (которых) расположены здание, сооружение, объект незавершенного строительства	53:23:7813000:41
4.	Уникальный учетный номер кадастрового квартала, в границах которого расположены здание, сооружение, объект незавершенного строительства	53:23:7813000
5.	Адрес здания, сооружения, объекта незавершенного строительства	Российская Федерация, 173015, Новгородская область, город Великий Новгород, улица Псковская, дом 28
5.1.	Сведения о местоположении здания, сооружения, объекта незавершенного строительства (при отсутствии адреса) в структурированном в соответствии с федеральной информационной адресной системой виде	-
5.2.	Дополнительные сведения о местоположении	-
6.	Иные сведения	-

3. Пояснения к сведениям об объекте недвижимости с кадастровым номером 53:23:7813000:131 :

1.	-
----	---

Описание местоположения зданий, сооружений, объектов незавершенного строительства на земельном участке

1. Сведения о характерных точках контура объекта недвижимости с кадастровым номером : 53:23:7813000:134 :

Система координат МСК-53, зона 2

Зона № 2

Обозначение характерных точек контура	Содержатся в Едином государственном реестре недвижимости			Определены в ходе выполнения комплексных кадастровых работ			Метод определения координат	Формулы, примененные для расчета средней квадратической погрешности определения координат характерных точек (Mt), м, с подставленными в такие формулы значениями и итоговые (вычисленные) значения Mt, м
	Координаты, м		Радиус, м	Координаты, м		Радиус, м		
	X	Y	R	X	Y	R		
1	2	3	4	5	6	7	8	9
								-
н352О	-	-	-	576852.69	2178069.28	-	-	-
н353О	-	-	-	576805.43	2178119.55	-	-	-
н354О	-	-	-	576796.60	2178111.36	-	-	-
н355О	-	-	-	576843.74	2178060.85	-	-	-
н352О	-	-	-	576852.69	2178069.28	-	-	-

2. Сведения о характеристиках объекта недвижимости с кадастровым номером : 53:23:7813000:134 :

№ п/п	Наименование характеристики	Значение характеристики
1	2	3
1.	Вид объекта недвижимости	здание
2.	Ранее присвоенный государственный учетный номер (инвентарный) здания, сооружения, объекта незавершенного строительства	-
3.	Кадастровый номер земельного участка (земельных участков), в границах которого (которых) расположены здание, сооружение, объект незавершенного строительства	53:23:7813000:32
4.	Уникальный учетный номер кадастрового квартала, в границах которого расположены здание, сооружение, объект незавершенного строительства	53:23:7813000
5.	Адрес здания, сооружения, объекта незавершенного строительства	Российская Федерация, 173015, Новгородская область, город Великий Новгород, улица Псковская, дом 28, корп 1
5.1.	Сведения о местоположении здания, сооружения, объекта незавершенного строительства (при отсутствии адреса) в структурированном в соответствии с федеральной информационной адресной системой виде	-
5.2.	Дополнительные сведения о местоположении	-
6.	Иные сведения	-

3. Пояснения к сведениям об объекте недвижимости с кадастровым номером 53:23:7813000:134 :

1. -

Описание местоположения зданий, сооружений, объектов незавершенного строительства на земельном участке

1. Сведения о характерных точках контура объекта недвижимости с кадастровым номером : 53:23:7813000:135 :

Система координат МСК-53, зона 2

Зона № 2

Обозначение характерных точек контура	Содержатся в Едином государственном реестре недвижимости			Определены в ходе выполнения комплексных кадастровых работ			Метод определения координат	Формулы, примененные для расчета средней квадратической погрешности определения координат характерных точек (Mt), м, с подставленными в такие формулы значениями и итоговые (вычисленные) значения Mt, м
	Координаты, м		Радиус, м	Координаты, м		Радиус, м		
	X	Y	R	X	Y	R		
1	2	3	4	5	6	7	8	9
								-
н356О	-	-	-	577273.10	2178445.43	-	-	-
н357О	-	-	-	577270.42	2178451.44	-	-	-
н358О	-	-	-	577228.64	2178432.50	-	-	-
н359О	-	-	-	577231.52	2178426.17	-	-	-
н356О	-	-	-	577273.10	2178445.43	-	-	-

2. Сведения о характеристиках объекта недвижимости с кадастровым номером : 53:23:7813000:135 :

№ п/п	Наименование характеристики	Значение характеристики
1	2	3
1.	Вид объекта недвижимости	здание
2.	Ранее присвоенный государственный учетный номер (инвентарный) здания, сооружения, объекта незавершенного строительства	-
3.	Кадастровый номер земельного участка (земельных участков), в границах которого (которых) расположены здание, сооружение, объект незавершенного строительства	53:23:7813000:9
4.	Уникальный учетный номер кадастрового квартала, в границах которого расположены здание, сооружение, объект незавершенного строительства	53:23:7813000
5.	Адрес здания, сооружения, объекта незавершенного строительства	Российская Федерация, 173015, Новгородская область, город Великий Новгород, улица Белова, дом 3а
5.1.	Сведения о местоположении здания, сооружения, объекта незавершенного строительства (при отсутствии адреса) в структурированном в соответствии с федеральной информационной адресной системой виде	-
5.2.	Дополнительные сведения о местоположении	-
6.	Иные сведения	-

3. Пояснения к сведениям об объекте недвижимости с кадастровым номером 53:23:7813000:135 :

1.	-
----	---

Описание местоположения зданий, сооружений, объектов незавершенного строительства на земельном участке

1. Сведения о характерных точках контура объекта недвижимости с кадастровым номером : 53:23:7813000:136 :

Система координат МСК-53, зона 2

Зона № 2

Обозначение характерных точек контура	Содержатся в Едином государственном реестре недвижимости			Определены в ходе выполнения комплексных кадастровых работ			Метод определения координат	Формулы, примененные для расчета средней квадратической погрешности определения координат характерных точек (Mt), м, с подставленными в такие формулы значениями и итоговые (вычисленные) значения Mt, м
	Координаты, м		Радиус, м	Координаты, м		Радиус, м		
	X	Y	R	X	Y	R		
1	2	3	4	5	6	7	8	9
								-
н3600	-	-	-	576938.22	2178226.20	-	-	-
н3610	-	-	-	576929.52	2178235.69	-	-	-
н3620	-	-	-	576920.64	2178227.32	-	-	-
н3630	-	-	-	576919.34	2178228.70	-	-	-
н3640	-	-	-	576884.45	2178195.88	-	-	-
н3650	-	-	-	576885.75	2178194.50	-	-	-
н3660	-	-	-	576873.92	2178183.15	-	-	-
н3670	-	-	-	576872.53	2178184.63	-	-	-
н3680	-	-	-	576829.62	2178144.23	-	-	-
н3690	-	-	-	576831.00	2178142.78	-	-	-
н3700	-	-	-	576822.44	2178134.57	-	-	-
н3710	-	-	-	576831.21	2178125.40	-	-	-
н3600	-	-	-	576938.22	2178226.20	-	-	-

2. Сведения о характеристиках объекта недвижимости с кадастровым номером : 53:23:7813000:136 :

№ п/п	Наименование характеристики	Значение характеристики
1	2	3
1.	Вид объекта недвижимости	здание
2.	Ранее присвоенный государственный учетный номер (инвентарный) здания, сооружения, объекта незавершенного строительства	-
3.	Кадастровый номер земельного участка (земельных участков), в границах которого (которых) расположены здание, сооружение, объект незавершенного строительства	53:23:7813000:31
4.	Уникальный учетный номер кадастрового квартала, в границах которого расположены здание, сооружение, объект незавершенного строительства	53:23:7813000
5.	Адрес здания, сооружения, объекта незавершенного строительства	Российская Федерация, 173015, Новгородская область, город Великий Новгород, улица Псковская, дом 24

2. Сведения о характеристиках объекта недвижимости с кадастровым номером : 53:23:7813000:136 :

№ п/п	Наименование характеристики	Значение характеристики
1	2	3
5.1.	Сведения о местоположении здания, сооружения, объекта незавершенного строительства (при отсутствии адреса) в структурированном в соответствии с федеральной информационной адресной системой виде	-
5.2.	Дополнительные сведения о местоположении	-
6.	Иные сведения	-

3. Пояснения к сведениям об объекте недвижимости с кадастровым номером 53:23:7813000:136 :

1.	-
----	---

Описание местоположения зданий, сооружений, объектов незавершенного строительства на земельном участке

1. Сведения о характерных точках контура объекта недвижимости с кадастровым номером : 53:23:7813000:138 :

Система координат МСК-53, зона 2

Зона № 2

Обозначение характерных точек контура	Содержатся в Едином государственном реестре недвижимости			Определены в ходе выполнения комплексных кадастровых работ			Метод опреде ления коор динат	Формулы, примененные для расчета средней квадратической погрешности определения координат характерных точек (Mt), м, с подставленными в такие формулы значениями и итоговые (вычисленные) значения Mt, м
	Координаты, м		Ради ус, м	Координаты, м		Ради ус, м		
	X	Y	R	X	Y	R		
1	2	3	4	5	6	7	8	9
								-
н3720	-	-	-	577027.31	2178154.31	-	-	-
н3730	-	-	-	577024.71	2178157.12	-	-	-
н3740	-	-	-	577024.39	2178156.80	-	-	-
н3750	-	-	-	577022.83	2178158.48	-	-	-
н3760	-	-	-	577023.20	2178158.82	-	-	-
н3770	-	-	-	577022.96	2178159.08	-	-	-
н3780	-	-	-	577022.01	2178158.19	-	-	-
н3790	-	-	-	577019.85	2178160.50	-	-	-
н3800	-	-	-	577020.82	2178161.39	-	-	-
н3810	-	-	-	577020.48	2178161.76	-	-	-
н3820	-	-	-	577019.53	2178160.87	-	-	-
н3830	-	-	-	577018.20	2178162.30	-	-	-
н3840	-	-	-	577019.16	2178163.18	-	-	-
н3850	-	-	-	577018.81	2178163.55	-	-	-
н3860	-	-	-	577017.86	2178162.67	-	-	-
н3870	-	-	-	577016.57	2178164.06	-	-	-
н3880	-	-	-	577013.86	2178161.54	-	-	-
н3890	-	-	-	577012.63	2178162.87	-	-	-
н3900	-	-	-	577012.16	2178162.42	-	-	-
н3910	-	-	-	577013.41	2178161.07	-	-	-
н3920	-	-	-	577010.70	2178158.55	-	-	-
н3930	-	-	-	577012.03	2178157.12	-	-	-
н3940	-	-	-	577011.11	2178156.27	-	-	-
н3950	-	-	-	577011.38	2178155.98	-	-	-
н3960	-	-	-	577012.26	2178156.79	-	-	-
н3970	-	-	-	577013.69	2178155.25	-	-	-
н3980	-	-	-	577012.81	2178154.44	-	-	-
н3990	-	-	-	577013.15	2178154.07	-	-	-
н4000	-	-	-	577014.03	2178154.89	-	-	-
н4010	-	-	-	577016.03	2178152.72	-	-	-

1. Сведения о характерных точках контура объекта недвижимости с кадастровым номером : 53:23:7813000:138 :

Система координат МСК-53, зона 2

Зона № 2

Обозначение характерных точек контура	Содержатся в Едином государственном реестре недвижимости			Определены в ходе выполнения комплексных кадастровых работ			Метод определения координат	Формулы, примененные для расчета средней квадратической погрешности определения координат характерных точек (Mt), м, с подставленными в такие формулы значениями и итоговые (вычисленные) значения Mt, м
	Координаты, м		Радиус, м	Координаты, м		Радиус, м		
	X	Y	R	X	Y	R		
1	2	3	4	5	6	7	8	9
н402О	-	-	-	577015.15	2178151.91	-	-	-
н403О	-	-	-	577015.50	2178151.54	-	-	-
н404О	-	-	-	577016.37	2178152.36	-	-	-
н405О	-	-	-	577018.03	2178150.57	-	-	-
н406О	-	-	-	577017.24	2178149.80	-	-	-
н407О	-	-	-	577019.65	2178147.21	-	-	-
н372О	-	-	-	577027.31	2178154.31	-	-	-

2. Сведения о характеристиках объекта недвижимости с кадастровым номером : 53:23:7813000:138 :

№ п/п	Наименование характеристики	Значение характеристики
1	2	3
1.	Вид объекта недвижимости	здание
2.	Ранее присвоенный государственный учетный номер (инвентарный) здания, сооружения, объекта незавершенного строительства	-
3.	Кадастровый номер земельного участка (земельных участков), в границах которого (которых) расположены здание, сооружение, объект незавершенного строительства	53:23:7813000:27
4.	Уникальный учетный номер кадастрового квартала, в границах которого расположены здание, сооружение, объект незавершенного строительства	53:23:7813000
5.	Адрес здания, сооружения, объекта незавершенного строительства	Российская Федерация, 173015, Новгородская область, город Великий Новгород, улица Псковская, дом 24, корп 3
5.1.	Сведения о местоположении здания, сооружения, объекта незавершенного строительства (при отсутствии адреса) в структурированном в соответствии с федеральной информационной адресной системой виде	-
5.2.	Дополнительные сведения о местоположении	-
6.	Иные сведения	-

3. Пояснения к сведениям об объекте недвижимости с кадастровым номером 53:23:7813000:138 :

1.	-
----	---

Описание местоположения зданий, сооружений, объектов незавершенного строительства на земельном участке

1. Сведения о характерных точках контура объекта недвижимости с кадастровым номером : 53:23:7813000:139 :

Система координат МСК-53, зона 2

Зона № 2

Обозначение характерных точек контура	Содержатся в Едином государственном реестре недвижимости			Определены в ходе выполнения комплексных кадастровых работ			Метод определения координат	Формулы, примененные для расчета средней квадратической погрешности определения координат характерных точек (Mt), м, с подставленными в такие формулы значениями и итоговые (вычисленные) значения Mt, м
	Координаты, м		Радиус, м	Координаты, м		Радиус, м		
	X	Y	R	X	Y	R		
1	2	3	4	5	6	7	8	9
								-
н408О	-	-	-	577033.09	2178179.17	-	-	-
н409О	-	-	-	577031.43	2178178.03	-	-	-
н410О	-	-	-	577028.24	2178175.93	-	-	-
н411О	-	-	-	577030.50	2178172.51	-	-	-
н412О	-	-	-	577032.50	2178169.36	-	-	-
н413О	-	-	-	577037.48	2178172.79	-	-	-
н408О	-	-	-	577033.09	2178179.17	-	-	-

2. Сведения о характеристиках объекта недвижимости с кадастровым номером : 53:23:7813000:139 :

№ п/п	Наименование характеристики	Значение характеристики
1	2	3
1.	Вид объекта недвижимости	здание
2.	Ранее присвоенный государственный учетный номер (инвентарный) здания, сооружения, объекта незавершенного строительства	-
3.	Кадастровый номер земельного участка (земельных участков), в границах которого (которых) расположены здание, сооружение, объект незавершенного строительства	53:23:7813000:34
4.	Уникальный учетный номер кадастрового квартала, в границах которого расположены здание, сооружение, объект незавершенного строительства	53:23:7813000
5.	Адрес здания, сооружения, объекта незавершенного строительства	Российская Федерация, 173015, Новгородская область, город Великий Новгород, улица Псковская, дом 24, корп. 4
5.1.	Сведения о местоположении здания, сооружения, объекта незавершенного строительства (при отсутствии адреса) в структурированном в соответствии с федеральной информационной адресной системой виде	-
5.2.	Дополнительные сведения о местоположении	-
6.	Иные сведения	-

3. Пояснения к сведениям об объекте недвижимости с кадастровым номером 53:23:7813000:139 :

1.	-
----	---

**Описание местоположения зданий, сооружений,
объектов незавершенного строительства на земельном участке**

1. Сведения о характерных точках контура объекта недвижимости с кадастровым номером : 53:23:7813000:140 :

Система координат МСК-53, зона 2

Зона № 2

Обозначение характерных точек контура	Содержатся в Едином государственном реестре недвижимости			Определены в ходе выполнения комплексных кадастровых работ			Метод определения координат	Формулы, примененные для расчета средней квадратической погрешности определения координат характерных точек (Mt), м, с подставленными в такие формулы значениями и итоговые (вычисленные) значения Mt, м
	Координаты, м		Радиус, м	Координаты, м		Радиус, м		
	X	Y	R	X	Y	R		
1	2	3	4	5	6	7	8	9
								-
н4140	-	-	-	576953.52	2178116.43	-	-	-
н4150	-	-	-	576945.13	2178125.50	-	-	-
н4160	-	-	-	576956.87	2178136.37	-	-	-
н4170	-	-	-	576965.33	2178127.23	-	-	-
н4180	-	-	-	576974.54	2178135.76	-	-	-
н4190	-	-	-	576966.12	2178144.71	-	-	-
н4200	-	-	-	576976.31	2178154.16	-	-	-
н4210	-	-	-	576963.36	2178168.13	-	-	-
н4220	-	-	-	576954.12	2178159.57	-	-	-
н4230	-	-	-	576962.55	2178150.47	-	-	-
н4240	-	-	-	576951.00	2178139.77	-	-	-
н4250	-	-	-	576942.57	2178148.87	-	-	-
н4260	-	-	-	576933.33	2178140.30	-	-	-
н4270	-	-	-	576941.64	2178131.33	-	-	-
н4280	-	-	-	576930.31	2178120.78	-	-	-
н4290	-	-	-	576922.06	2178129.97	-	-	-
н4300	-	-	-	576912.57	2178121.45	-	-	-
н4310	-	-	-	576925.37	2178107.20	-	-	-
н4320	-	-	-	576935.71	2178116.91	-	-	-
н4330	-	-	-	576944.17	2178107.77	-	-	-
н4140	-	-	-	576953.52	2178116.43	-	-	-

2. Сведения о характеристиках объекта недвижимости с кадастровым номером : 53:23:7813000:140 :

№ п/п	Наименование характеристики	Значение характеристики
1	2	3
1.	Вид объекта недвижимости	здание
2.	Ранее присвоенный государственный учетный номер (инвентарный) здания, сооружения, объекта незавершенного строительства	-

2. Сведения о характеристиках объекта недвижимости с кадастровым номером : 53:23:7813000:140 :

№ п/п	Наименование характеристики	Значение характеристики
1	2	3
3.	Кадастровый номер земельного участка (земельных участков), в границах которого (которых) расположены здание, сооружение, объект незавершенного строительства	53:23:7813000:28
4.	Уникальный учетный номер кадастрового квартала, в границах которого расположены здание, сооружение, объект незавершенного строительства	53:23:7813000
5.	Адрес здания, сооружения, объекта незавершенного строительства	Российская Федерация, 173015, Новгородская область, город Великий Новгород, улица Псковская, дом 24, корп 2
5.1.	Сведения о местоположении здания, сооружения, объекта незавершенного строительства (при отсутствии адреса) в структурированном в соответствии с федеральной информационной адресной системой виде	-
5.2.	Дополнительные сведения о местоположении	-
6.	Иные сведения	-

3. Пояснения к сведениям об объекте недвижимости с кадастровым номером 53:23:7813000:140 :

1.	-
----	---

Описание местоположения зданий, сооружений, объектов незавершенного строительства на земельном участке

1. Сведения о характерных точках контура объекта недвижимости с кадастровым номером : 53:23:7813000:141 :

Система координат МСК-53, зона 2

Зона № 2

Обозначение характерных точек контура	Содержатся в Едином государственном реестре недвижимости			Определены в ходе выполнения комплексных кадастровых работ			Метод определения координат	Формулы, примененные для расчета средней квадратической погрешности определения координат характерных точек (Mt), м, с подставленными в такие формулы значениями и итоговые (вычисленные) значения Mt, м
	Координаты, м		Радиус, м	Координаты, м		Радиус, м		
	X	Y	R	X	Y	R		
1	2	3	4	5	6	7	8	9
								-
н434О	-	-	-	576958.88	2178086.46	-	-	-
н435О	-	-	-	576950.50	2178095.62	-	-	-
н436О	-	-	-	576942.74	2178088.56	-	-	-
н437О	-	-	-	576951.05	2178079.39	-	-	-
н434О	-	-	-	576958.88	2178086.46	-	-	-

2. Сведения о характеристиках объекта недвижимости с кадастровым номером : 53:23:7813000:141 :

№ п/п	Наименование характеристики	Значение характеристики
1	2	3
1.	Вид объекта недвижимости	здание
2.	Ранее присвоенный государственный учетный номер (инвентарный) здания, сооружения, объекта незавершенного строительства	-
3.	Кадастровый номер земельного участка (земельных участков), в границах которого (которых) расположены здание, сооружение, объект незавершенного строительства	53:23:7813000:28
4.	Уникальный учетный номер кадастрового квартала, в границах которого расположены здание, сооружение, объект незавершенного строительства	53:23:7813000
5.	Адрес здания, сооружения, объекта незавершенного строительства	Российская Федерация, 173015, Новгородская область, город Великий Новгород, улица Псковская, дом 24, корп 2
5.1.	Сведения о местоположении здания, сооружения, объекта незавершенного строительства (при отсутствии адреса) в структурированном в соответствии с федеральной информационной адресной системой виде	-
5.2.	Дополнительные сведения о местоположении	-
6.	Иные сведения	-

3. Пояснения к сведениям об объекте недвижимости с кадастровым номером 53:23:7813000:141 :

1. -

Описание местоположения зданий, сооружений, объектов незавершенного строительства на земельном участке

1. Сведения о характерных точках контура объекта недвижимости с кадастровым номером : 53:23:7813000:142 :

Система координат МСК-53, зона 2

Зона № 2

Обозначение характерных точек контура	Содержатся в Едином государственном реестре недвижимости			Определены в ходе выполнения комплексных кадастровых работ			Метод опреде ления коор динат	Формулы, примененные для расчета средней квадратической погрешности определения координат характерных точек (Mt), м, с подставленными в такие формулы значениями и итоговые (вычисленные) значения Mt, м
	Координаты, м		Ради ус, м	Координаты, м		Ради ус, м		
	X	Y	R	X	Y	R		
1	2	3	4	5	6	7	8	9
								-
н438О	-	-	-	577083.48	2178136.64	-	-	-
н439О	-	-	-	577072.24	2178162.56	-	-	-
н440О	-	-	-	577058.91	2178192.68	-	-	-
н441О	-	-	-	577054.82	2178201.48	-	-	-
н442О	-	-	-	577044.12	2178196.50	-	-	-
н443О	-	-	-	577047.01	2178190.41	-	-	-
н444О	-	-	-	577052.21	2178178.60	-	-	-
н445О	-	-	-	577062.91	2178154.31	-	-	-
н446О	-	-	-	577083.26	2178107.82	-	-	-
н447О	-	-	-	577093.81	2178112.29	-	-	-
н438О	-	-	-	577083.48	2178136.64	-	-	-

2. Сведения о характеристиках объекта недвижимости с кадастровым номером : 53:23:7813000:142 :

№ п/п	Наименование характеристики	Значение характеристики
1	2	3
1.	Вид объекта недвижимости	здание
2.	Ранее присвоенный государственный учетный номер (инвентарный) здания, сооружения, объекта незавершенного строительства	-
3.	Кадастровый номер земельного участка (земельных участков), в границах которого (которых) расположены здание, сооружение, объект незавершенного строительства	53:23:7813000:22
4.	Уникальный учетный номер кадастрового квартала, в границах которого расположены здание, сооружение, объект незавершенного строительства	53:23:7813000
5.	Адрес здания, сооружения, объекта незавершенного строительства	Российская Федерация, 173015, Новгородская область, город Великий Новгород, улица Октябрьская, дом 12, корп 2
5.1.	Сведения о местоположении здания, сооружения, объекта незавершенного строительства (при отсутствии адреса) в структурированном в соответствии с федеральной информационной адресной системой виде	-

2. Сведения о характеристиках объекта недвижимости с кадастровым номером : 53:23:7813000:142 :

№ п/п	Наименование характеристики	Значение характеристики
1	2	3
5.2.	Дополнительные сведения о местоположении	-
6.	Иные сведения	-

3. Пояснения к сведениям об объекте недвижимости с кадастровым номером 53:23:7813000:142 :

1.	-
----	---

Описание местоположения зданий, сооружений, объектов незавершенного строительства на земельном участке

1. Сведения о характерных точках контура объекта недвижимости с кадастровым номером : 53:23:7813000:143 :

Система координат МСК-53, зона 2

Зона № 2

Обозначение характерных точек контура	Содержатся в Едином государственном реестре недвижимости			Определены в ходе выполнения комплексных кадастровых работ			Метод опреде ления коор динат	Формулы, примененные для расчета средней квадратической погрешности определения координат характерных точек (Mt), м, с подставленными в такие формулы значениями и итоговые (вычисленные) значения Mt, м
	Координаты, м		Ради ус, м	Координаты, м		Ради ус, м		
	X	Y	R	X	Y	R		
1	2	3	4	5	6	7	8	9
								-
н448О	-	-	-	577175.91	2178148.71	-	-	-
н449О	-	-	-	577171.07	2178159.52	-	-	-
н450О	-	-	-	577107.93	2178131.73	-	-	-
н451О	-	-	-	577112.85	2178120.76	-	-	-
н448О	-	-	-	577175.91	2178148.71	-	-	-

2. Сведения о характеристиках объекта недвижимости с кадастровым номером : 53:23:7813000:143 :

№ п/п	Наименование характеристики	Значение характеристики
1	2	3
1.	Вид объекта недвижимости	здание
2.	Ранее присвоенный государственный учетный номер (инвентарный) здания, сооружения, объекта незавершенного строительства	-
3.	Кадастровый номер земельного участка (земельных участков), в границах которого (которых) расположены здание, сооружение, объект незавершенного строительства	53:23:7813000:23
4.	Уникальный учетный номер кадастрового квартала, в границах которого расположены здание, сооружение, объект незавершенного строительства	53:23:7813000
5.	Адрес здания, сооружения, объекта незавершенного строительства	Российская Федерация, 173015, Новгородская область, город Великий Новгород, улица Октябрьская, дом 12, корп 4
5.1.	Сведения о местоположении здания, сооружения, объекта незавершенного строительства (при отсутствии адреса) в структурированном в соответствии с федеральной информационной адресной системой виде	-
5.2.	Дополнительные сведения о местоположении	-
6.	Иные сведения	-

3. Пояснения к сведениям об объекте недвижимости с кадастровым номером 53:23:7813000:143 :

1.	-
----	---

Описание местоположения зданий, сооружений, объектов незавершенного строительства на земельном участке

1. Сведения о характерных точках контура объекта недвижимости с кадастровым номером : 53:23:7813000:144 :

Система координат МСК-53, зона 2

Зона № 2

Обозначение характерных точек контура	Содержатся в Едином государственном реестре недвижимости			Определены в ходе выполнения комплексных кадастровых работ			Метод определения координат	Формулы, примененные для расчета средней квадратической погрешности определения координат характерных точек (Mt), м, с подставленными в такие формулы значениями и итоговые (вычисленные) значения Mt, м
	Координаты, м		Радиус, м	Координаты, м		Радиус, м		
	X	Y	R	X	Y	R		
1	2	3	4	5	6	7	8	9
								-
н452О	-	-	-	577215.88	2178367.27	-	-	-
н453О	-	-	-	577204.63	2178362.42	-	-	-
н454О	-	-	-	577221.84	2178322.93	-	-	-
н455О	-	-	-	577232.73	2178327.58	-	-	-
н452О	-	-	-	577215.88	2178367.27	-	-	-

2. Сведения о характеристиках объекта недвижимости с кадастровым номером : 53:23:7813000:144 :

№ п/п	Наименование характеристики	Значение характеристики
1	2	3
1.	Вид объекта недвижимости	здание
2.	Ранее присвоенный государственный учетный номер (инвентарный) здания, сооружения, объекта незавершенного строительства	-
3.	Кадастровый номер земельного участка (земельных участков), в границах которого (которых) расположены здание, сооружение, объект незавершенного строительства	53:23:7813000:13
4.	Уникальный учетный номер кадастрового квартала, в границах которого расположены здание, сооружение, объект незавершенного строительства	53:23:7813000
5.	Адрес здания, сооружения, объекта незавершенного строительства	Российская Федерация, 173015, Новгородская область, город Великий Новгород, улица Псковская, дом 16, корп 3
5.1.	Сведения о местоположении здания, сооружения, объекта незавершенного строительства (при отсутствии адреса) в структурированном в соответствии с федеральной информационной адресной системой виде	-
5.2.	Дополнительные сведения о местоположении	-
6.	Иные сведения	-

3. Пояснения к сведениям об объекте недвижимости с кадастровым номером 53:23:7813000:144 :

1. -

Описание местоположения зданий, сооружений, объектов незавершенного строительства на земельном участке

1. Сведения о характерных точках контура объекта недвижимости с кадастровым номером : 53:23:7813000:145 :

Система координат МСК-53, зона 2

Зона № 2

Обозначение характерных точек контура	Содержатся в Едином государственном реестре недвижимости			Определены в ходе выполнения комплексных кадастровых работ			Метод определения координат	Формулы, примененные для расчета средней квадратической погрешности определения координат характерных точек (Mt), м, с подставленными в такие формулы значениями и итоговые (вычисленные) значения Mt, м
	Координаты, м		Радиус, м	Координаты, м		Радиус, м		
	X	Y	R	X	Y	R		
1	2	3	4	5	6	7	8	9
								-
н456О	-	-	-	577189.22	2178391.17	-	-	-
н457О	-	-	-	577187.29	2178389.35	-	-	-
н458О	-	-	-	577176.47	2178400.94	-	-	-
н459О	-	-	-	577175.88	2178400.40	-	-	-
н460О	-	-	-	577167.20	2178409.37	-	-	-
н461О	-	-	-	577167.67	2178409.81	-	-	-
н462О	-	-	-	577160.65	2178417.21	-	-	-
н463О	-	-	-	577151.36	2178408.41	-	-	-
н464О	-	-	-	577178.55	2178380.04	-	-	-
н465О	-	-	-	577179.82	2178381.24	-	-	-
н466О	-	-	-	577186.78	2178373.84	-	-	-
н467О	-	-	-	577196.72	2178383.19	-	-	-
н456О	-	-	-	577189.22	2178391.17	-	-	-

2. Сведения о характеристиках объекта недвижимости с кадастровым номером : 53:23:7813000:145 :

№ п/п	Наименование характеристики	Значение характеристики
1	2	3
1.	Вид объекта недвижимости	здание
2.	Ранее присвоенный государственный учетный номер (инвентарный) здания, сооружения, объекта незавершенного строительства	-
3.	Кадастровый номер земельного участка (земельных участков), в границах которого (которых) расположены здание, сооружение, объект незавершенного строительства	53:23:7813000:12
4.	Уникальный учетный номер кадастрового квартала, в границах которого расположены здание, сооружение, объект незавершенного строительства	53:23:7813000
5.	Адрес здания, сооружения, объекта незавершенного строительства	Российская Федерация, 173015, Новгородская область, город Великий Новгород, улица Псковская, дом 16, корп 4

2. Сведения о характеристиках объекта недвижимости с кадастровым номером : 53:23:7813000:145 :

№ п/п	Наименование характеристики	Значение характеристики
1	2	3
5.1.	Сведения о местоположении здания, сооружения, объекта незавершенного строительства (при отсутствии адреса) в структурированном в соответствии с федеральной информационной адресной системой виде	-
5.2.	Дополнительные сведения о местоположении	-
6.	Иные сведения	-

3. Пояснения к сведениям об объекте недвижимости с кадастровым номером 53:23:7813000:145 :

1.	-
----	---

**Описание местоположения зданий, сооружений,
объектов незавершенного строительства на земельном участке**

1. Сведения о характерных точках контура объекта недвижимости с кадастровым номером : 53:23:7813000:146 :

Система координат МСК-53, зона 2

Зона № 2

Обозначение характерных точек контура	Содержатся в Едином государственном реестре недвижимости			Определены в ходе выполнения комплексных кадастровых работ			Метод определения координат	Формулы, примененные для расчета средней квадратической погрешности определения координат характерных точек (Mt), м, с подставленными в такие формулы значениями и итоговые (вычисленные) значения Mt, м
	Координаты, м		Радиус, м	Координаты, м		Радиус, м		
	X	Y	R	X	Y	R		
1	2	3	4	5	6	7	8	9
								-
н468О	-	-	-	577277.70	2178408.98	-	-	-
н469О	-	-	-	577273.17	2178420.11	-	-	-
н470О	-	-	-	577206.10	2178391.26	-	-	-
н471О	-	-	-	577210.91	2178380.10	-	-	-
н468О	-	-	-	577277.70	2178408.98	-	-	-

2. Сведения о характеристиках объекта недвижимости с кадастровым номером : 53:23:7813000:146 :

№ п/п	Наименование характеристики	Значение характеристики
1	2	3
1.	Вид объекта недвижимости	здание
2.	Ранее присвоенный государственный учетный номер (инвентарный) здания, сооружения, объекта незавершенного строительства	-
3.	Кадастровый номер земельного участка (земельных участков), в границах которого (которых) расположены здание, сооружение, объект незавершенного строительства	53:23:7813000:8
4.	Уникальный учетный номер кадастрового квартала, в границах которого расположены здание, сооружение, объект незавершенного строительства	53:23:7813000
5.	Адрес здания, сооружения, объекта незавершенного строительства	Российская Федерация, 173015, Новгородская область, город Великий Новгород, улица Псковская, дом 16, корп 2
5.1.	Сведения о местоположении здания, сооружения, объекта незавершенного строительства (при отсутствии адреса) в структурированном в соответствии с федеральной информационной адресной системой виде	-
5.2.	Дополнительные сведения о местоположении	-
6.	Иные сведения	-

3. Пояснения к сведениям об объекте недвижимости с кадастровым номером 53:23:7813000:146 :

1.	-
----	---

**Описание местоположения зданий, сооружений,
объектов незавершенного строительства на земельном участке**

1. Сведения о характерных точках контура объекта недвижимости с кадастровым номером : 53:23:7813000:147 :

Система координат МСК-53, зона 2

Зона № 2

Обозначение характерных точек контура	Содержатся в Едином государственном реестре недвижимости			Определены в ходе выполнения комплексных кадастровых работ			Метод определения координат	Формулы, примененные для расчета средней квадратической погрешности определения координат характерных точек (Mt), м, с подставленными в такие формулы значениями и итоговые (вычисленные) значения Mt, м
	Координаты, м		Радиус, м	Координаты, м		Радиус, м		
	X	Y	R	X	Y	R		
1	2	3	4	5	6	7	8	9
								-
н472О	-	-	-	577181.79	2178464.71	-	-	-
н473О	-	-	-	577174.82	2178475.08	-	-	-
н474О	-	-	-	577171.91	2178472.35	-	-	-
н475О	-	-	-	577170.39	2178473.98	-	-	-
н476О	-	-	-	577120.09	2178426.99	-	-	-
н477О	-	-	-	577130.10	2178416.30	-	-	-
н472О	-	-	-	577181.79	2178464.71	-	-	-

2. Сведения о характеристиках объекта недвижимости с кадастровым номером : 53:23:7813000:147 :

№ п/п	Наименование характеристики	Значение характеристики
1	2	3
1.	Вид объекта недвижимости	здание
2.	Ранее присвоенный государственный учетный номер (инвентарный) здания, сооружения, объекта незавершенного строительства	-
3.	Кадастровый номер земельного участка (земельных участков), в границах которого (которых) расположены здание, сооружение, объект незавершенного строительства	53:23:7813000:11
4.	Уникальный учетный номер кадастрового квартала, в границах которого расположены здание, сооружение, объект незавершенного строительства	53:23:7813000
5.	Адрес здания, сооружения, объекта незавершенного строительства	Российская Федерация, 173015, Новгородская область, город Великий Новгород, улица Псковская, дом 16
5.1.	Сведения о местоположении здания, сооружения, объекта незавершенного строительства (при отсутствии адреса) в структурированном в соответствии с федеральной информационной адресной системой виде	-
5.2.	Дополнительные сведения о местоположении	-
6.	Иные сведения	-

3. Пояснения к сведениям об объекте недвижимости с кадастровым номером 53:23:7813000:147 :

1.	-
----	---

Описание местоположения зданий, сооружений, объектов незавершенного строительства на земельном участке

1. Сведения о характерных точках контура объекта недвижимости с кадастровым номером : 53:23:7813000:1744 :

Система координат МСК-53, зона 2

Зона № 2

Обозначение характерных точек контура	Содержатся в Едином государственном реестре недвижимости			Определены в ходе выполнения комплексных кадастровых работ			Метод определения координат	Формулы, примененные для расчета средней квадратической погрешности определения координат характерных точек (Mt), м, с подставленными в такие формулы значениями и итоговые (вычисленные) значения Mt, м
	Координаты, м		Радиус, м	Координаты, м		Радиус, м		
	X	Y	R	X	Y	R		
1	2	3	4	5	6	7	8	9
								-
н478О	-	-	-	577197.56	2178326.22	-	-	-
н479О	-	-	-	577191.54	2178336.77	-	-	-
н480О	-	-	-	577106.63	2178287.86	-	-	-
н481О	-	-	-	577112.37	2178277.44	-	-	-
н478О	-	-	-	577197.56	2178326.22	-	-	-

2. Сведения о характеристиках объекта недвижимости с кадастровым номером : 53:23:7813000:1744 :

№ п/п	Наименование характеристики	Значение характеристики
1	2	3
1.	Вид объекта недвижимости	здание
2.	Ранее присвоенный государственный учетный номер (инвентарный) здания, сооружения, объекта незавершенного строительства	-
3.	Кадастровый номер земельного участка (земельных участков), в границах которого (которых) расположены здание, сооружение, объект незавершенного строительства	53:23:7813000:16
4.	Уникальный учетный номер кадастрового квартала, в границах которого расположены здание, сооружение, объект незавершенного строительства	53:23:7813000
5.	Адрес здания, сооружения, объекта незавершенного строительства	Российская Федерация, 173015, Новгородская область, город Великий Новгород, улица Псковская, дом 18, корп 3
5.1.	Сведения о местоположении здания, сооружения, объекта незавершенного строительства (при отсутствии адреса) в структурированном в соответствии с федеральной информационной адресной системой виде	-
5.2.	Дополнительные сведения о местоположении	-
6.	Иные сведения	-

3. Пояснения к сведениям об объекте недвижимости с кадастровым номером 53:23:7813000:1744 :

1. -

Описание местоположения зданий, сооружений, объектов незавершенного строительства на земельном участке

1. Сведения о характерных точках контура объекта недвижимости с кадастровым номером : 53:23:7813000:1981 :

Система координат МСК-53, зона 2

Зона № 2

Обозначение характерных точек контура	Содержатся в Едином государственном реестре недвижимости			Определены в ходе выполнения комплексных кадастровых работ			Метод опреде ления коор динат	Формулы, примененные для расчета средней квадратической погрешности определения координат характерных точек (Mt), м, с подставленными в такие формулы значениями и итоговые (вычисленные) значения Mt, м
	Координаты, м		Ради ус, м	Координаты, м		Ради ус, м		
	X	Y	R	X	Y	R		
1	2	3	4	5	6	7	8	9
								-
н482О	-	-	-	577112.57	2178392.75	-	-	-
н483О	-	-	-	577103.74	2178401.83	-	-	-
н484О	-	-	-	577096.63	2178394.92	-	-	-
н485О	-	-	-	577095.24	2178396.35	-	-	-
н486О	-	-	-	577006.67	2178310.56	-	-	-
н487О	-	-	-	577007.89	2178309.28	-	-	-
н488О	-	-	-	577000.62	2178302.26	-	-	-
н489О	-	-	-	577009.43	2178293.12	-	-	-
н482О	-	-	-	577112.57	2178392.75	-	-	-

2. Сведения о характеристиках объекта недвижимости с кадастровым номером : 53:23:7813000:1981 :

№ п/п	Наименование характеристики	Значение характеристики
1	2	3
1.	Вид объекта недвижимости	здание
2.	Ранее присвоенный государственный учетный номер (инвентарный) здания, сооружения, объекта незавершенного строительства	-
3.	Кадастровый номер земельного участка (земельных участков), в границах которого (которых) расположены здание, сооружение, объект незавершенного строительства	53:23:7813000:19
4.	Уникальный учетный номер кадастрового квартала, в границах которого расположены здание, сооружение, объект незавершенного строительства	53:23:7813000
5.	Адрес здания, сооружения, объекта незавершенного строительства	Российская Федерация, 173015, Новгородская область, город Великий Новгород, улица Псковская, дом 18
5.1.	Сведения о местоположении здания, сооружения, объекта незавершенного строительства (при отсутствии адреса) в структурированном в соответствии с федеральной информационной адресной системой виде	-
5.2.	Дополнительные сведения о местоположении	-
6.	Иные сведения	-

3. Пояснения к сведениям об объекте недвижимости с кадастровым номером 53:23:7813000:1981 :

1.

-

**Описание местоположения зданий, сооружений,
объектов незавершенного строительства на земельном участке**

1. Сведения о характерных точках контура объекта недвижимости с кадастровым номером : 53:23:7813000:2066 :

Система координат МСК-53, зона 2

Зона № 2

Обозначение характерных точек контура	Содержатся в Едином государственном реестре недвижимости			Определены в ходе выполнения комплексных кадастровых работ			Метод определения координат	Формулы, примененные для расчета средней квадратической погрешности определения координат характерных точек (Mt), м, с подставленными в такие формулы значениями и итоговые (вычисленные) значения Mt, м
	Координаты, м		Радиус, м	Координаты, м		Радиус, м		
	X	Y	R	X	Y	R		
1	2	3	4	5	6	7	8	9
								-
н4900	-	-	-	577111.62	2178265.01	-	-	-
н4910	-	-	-	577106.63	2178275.98	-	-	-
н4920	-	-	-	577041.31	2178246.16	-	-	-
н4930	-	-	-	577046.51	2178234.96	-	-	-
н4900	-	-	-	577111.62	2178265.01	-	-	-

2. Сведения о характеристиках объекта недвижимости с кадастровым номером : 53:23:7813000:2066 :

№ п/п	Наименование характеристики	Значение характеристики
1	2	3
1.	Вид объекта недвижимости	здание
2.	Ранее присвоенный государственный учетный номер (инвентарный) здания, сооружения, объекта незавершенного строительства	-
3.	Кадастровый номер земельного участка (земельных участков), в границах которого (которых) расположены здание, сооружение, объект незавершенного строительства	53:23:7813000:18
4.	Уникальный учетный номер кадастрового квартала, в границах которого расположены здание, сооружение, объект незавершенного строительства	53:23:7813000
5.	Адрес здания, сооружения, объекта незавершенного строительства	Российская Федерация, 173015, Новгородская область, город Великий Новгород, улица Октябрьская, дом 12, корпус 3
5.1.	Сведения о местоположении здания, сооружения, объекта незавершенного строительства (при отсутствии адреса) в структурированном в соответствии с федеральной информационной адресной системой виде	-
5.2.	Дополнительные сведения о местоположении	-
6.	Иные сведения	-

3. Пояснения к сведениям об объекте недвижимости с кадастровым номером 53:23:7813000:2066 :

1.	-
----	---

Описание местоположения зданий, сооружений, объектов незавершенного строительства на земельном участке

1. Сведения о характерных точках контура объекта недвижимости с кадастровым номером : 53:23:7813000:2140 :

Система координат МСК-53, зона 2

Зона № 2

Обозначение характерных точек контура	Содержатся в Едином государственном реестре недвижимости			Определены в ходе выполнения комплексных кадастровых работ			Метод определения координат	Формулы, примененные для расчета средней квадратической погрешности определения координат характерных точек (Mt), м, с подставленными в такие формулы значениями и итоговые (вычисленные) значения Mt, м
	Координаты, м		Радиус, м	Координаты, м		Радиус, м		
	X	Y	R	X	Y	R		
1	2	3	4	5	6	7	8	9
								-
н494О	-	-	-	577253.84	2178462.36	-	-	-
н40О	-	-	-	577250.98	2178461.80	-	-	-
н42О	-	-	-	577251.77	2178457.54	-	-	-
н495О	-	-	-	577254.63	2178458.10	-	-	-
н494О	-	-	-	577253.84	2178462.36	-	-	-

2. Сведения о характеристиках объекта недвижимости с кадастровым номером : 53:23:7813000:2140 :

№ п/п	Наименование характеристики	Значение характеристики
1	2	3
1.	Вид объекта недвижимости	здание
2.	Ранее присвоенный государственный учетный номер (инвентарный) здания, сооружения, объекта незавершенного строительства	-
3.	Кадастровый номер земельного участка (земельных участков), в границах которого (которых) расположены здание, сооружение, объект незавершенного строительства	53:23:7813000:76
4.	Уникальный учетный номер кадастрового квартала, в границах которого расположены здание, сооружение, объект незавершенного строительства	53:23:7813000
5.	Адрес здания, сооружения, объекта незавершенного строительства	Российская Федерация, 173015, Новгородская область, город Великий Новгород, улица Псковская, дом 16, квартал 130 ,комплекс 2, гараж № 4
5.1.	Сведения о местоположении здания, сооружения, объекта незавершенного строительства (при отсутствии адреса) в структурированном в соответствии с федеральной информационной адресной системой виде	-
5.2.	Дополнительные сведения о местоположении	-
6.	Иные сведения	-

3. Пояснения к сведениям об объекте недвижимости с кадастровым номером 53:23:7813000:2140 :

1. -

**Описание местоположения зданий, сооружений,
объектов незавершенного строительства на земельном участке**

1. Сведения о характерных точках контура объекта недвижимости с кадастровым номером : 53:23:7813000:2141 :

Система координат МСК-53, зона 2

Зона № 2

Обозначение характерных точек контура	Содержатся в Едином государственном реестре недвижимости			Определены в ходе выполнения комплексных кадастровых работ			Метод определения координат	Формулы, примененные для расчета средней квадратической погрешности определения координат характерных точек (Mt), м, с подставленными в такие формулы значениями и итоговые (вычисленные) значения Mt, м
	Координаты, м		Радиус, м	Координаты, м		Радиус, м		
	X	Y	R	X	Y	R		
1	2	3	4	5	6	7	8	9
								-
н496О	-	-	-	577258.00	2178463.18	-	-	-
н494О	-	-	-	577253.84	2178462.36	-	-	-
н497О	-	-	-	577255.02	2178456.01	-	-	-
н498О	-	-	-	577259.30	2178456.84	-	-	-
н496О	-	-	-	577258.00	2178463.18	-	-	-

2. Сведения о характеристиках объекта недвижимости с кадастровым номером : 53:23:7813000:2141 :

№ п/п	Наименование характеристики	Значение характеристики
1	2	3
1.	Вид объекта недвижимости	здание
2.	Ранее присвоенный государственный учетный номер (инвентарный) здания, сооружения, объекта незавершенного строительства	-
3.	Кадастровый номер земельного участка (земельных участков), в границах которого (которых) расположены здание, сооружение, объект незавершенного строительства	53:23:7813000:77
4.	Уникальный учетный номер кадастрового квартала, в границах которого расположены здание, сооружение, объект незавершенного строительства	53:23:7813000
5.	Адрес здания, сооружения, объекта незавершенного строительства	Российская Федерация, Новгородская область, город Великий Новгород, По ул. Псковской, 2-комплекс, гараж 3
5.1.	Сведения о местоположении здания, сооружения, объекта незавершенного строительства (при отсутствии адреса) в структурированном в соответствии с федеральной информационной адресной системой виде	-
5.2.	Дополнительные сведения о местоположении	-
6.	Иные сведения	-

3. Пояснения к сведениям об объекте недвижимости с кадастровым номером 53:23:7813000:2141 :

1.	-
----	---

**Описание местоположения зданий, сооружений,
объектов незавершенного строительства на земельном участке**

1. Сведения о характерных точках контура объекта недвижимости с кадастровым номером : 53:23:7813000:2142 :

Система координат МСК-53, зона 2

Зона № 2

Обозначение характерных точек контура	Содержатся в Едином государственном реестре недвижимости			Определены в ходе выполнения комплексных кадастровых работ			Метод определения координат	Формулы, примененные для расчета средней квадратической погрешности определения координат характерных точек (Mt), м, с подставленными в такие формулы значениями и итоговые (вычисленные) значения Mt, м
	Координаты, м		Радиус, м	Координаты, м		Радиус, м		
	X	Y	R	X	Y	R		
1	2	3	4	5	6	7	8	9
								-
н499О	-	-	-	577261.29	2178463.82	-	-	-
н496О	-	-	-	577258.00	2178463.18	-	-	-
н498О	-	-	-	577259.30	2178456.84	-	-	-
н500О	-	-	-	577262.59	2178457.49	-	-	-
н499О	-	-	-	577261.29	2178463.82	-	-	-

2. Сведения о характеристиках объекта недвижимости с кадастровым номером : 53:23:7813000:2142 :

№ п/п	Наименование характеристики	Значение характеристики
1	2	3
1.	Вид объекта недвижимости	здание
2.	Ранее присвоенный государственный учетный номер (инвентарный) здания, сооружения, объекта незавершенного строительства	-
3.	Кадастровый номер земельного участка (земельных участков), в границах которого (которых) расположены здание, сооружение, объект незавершенного строительства	53:23:7813000:78
4.	Уникальный учетный номер кадастрового квартала, в границах которого расположены здание, сооружение, объект незавершенного строительства	53:23:7813000
5.	Адрес здания, сооружения, объекта незавершенного строительства	Российская Федерация, 173015, Новгородская область, город Великий Новгород, улица Псковская, дом 16, квартал 130 ,комплекс 2, гараж № 2
5.1.	Сведения о местоположении здания, сооружения, объекта незавершенного строительства (при отсутствии адреса) в структурированном в соответствии с федеральной информационной адресной системой виде	-
5.2.	Дополнительные сведения о местоположении	-
6.	Иные сведения	-

3. Пояснения к сведениям об объекте недвижимости с кадастровым номером 53:23:7813000:2142 :

1.	-
----	---

**Описание местоположения зданий, сооружений,
объектов незавершенного строительства на земельном участке**

1. Сведения о характерных точках контура объекта недвижимости с кадастровым номером : 53:23:7813000:2143 :

Система координат МСК-53, зона 2

Зона № 2

Обозначение характерных точек контура	Содержатся в Едином государственном реестре недвижимости			Определены в ходе выполнения комплексных кадастровых работ			Метод определения координат	Формулы, примененные для расчета средней квадратической погрешности определения координат характерных точек (Mt), м, с подставленными в такие формулы значениями и итоговые (вычисленные) значения Mt, м
	Координаты, м		Радиус, м	Координаты, м		Радиус, м		
	X	Y	R	X	Y	R		
1	2	3	4	5	6	7	8	9
								-
н501О	-	-	-	577264.58	2178464.46	-	-	-
н499О	-	-	-	577261.29	2178463.82	-	-	-
н500О	-	-	-	577262.59	2178457.49	-	-	-
н502О	-	-	-	577265.88	2178458.13	-	-	-
н501О	-	-	-	577264.58	2178464.46	-	-	-

2. Сведения о характеристиках объекта недвижимости с кадастровым номером : 53:23:7813000:2143 :

№ п/п	Наименование характеристики	Значение характеристики
1	2	3
1.	Вид объекта недвижимости	здание
2.	Ранее присвоенный государственный учетный номер (инвентарный) здания, сооружения, объекта незавершенного строительства	-
3.	Кадастровый номер земельного участка (земельных участков), в границах которого (которых) расположены здание, сооружение, объект незавершенного строительства	53:23:7813000:79
4.	Уникальный учетный номер кадастрового квартала, в границах которого расположены здание, сооружение, объект незавершенного строительства	53:23:7813000
5.	Адрес здания, сооружения, объекта незавершенного строительства	Российская Федерация, Новгородская область, город Великий Новгород, улица Псковская, квартал 130, 2 комплекс, гараж №1
5.1.	Сведения о местоположении здания, сооружения, объекта незавершенного строительства (при отсутствии адреса) в структурированном в соответствии с федеральной информационной адресной системой виде	-
5.2.	Дополнительные сведения о местоположении	-
6.	Иные сведения	-

3. Пояснения к сведениям об объекте недвижимости с кадастровым номером 53:23:7813000:2143 :

1.	-
----	---

Описание местоположения зданий, сооружений, объектов незавершенного строительства на земельном участке

1. Сведения о характерных точках контура объекта недвижимости с кадастровым номером : 53:23:7813000:2144 :

Система координат МСК-53, зона 2

Зона № 2

Обозначение характерных точек контура	Содержатся в Едином государственном реестре недвижимости			Определены в ходе выполнения комплексных кадастровых работ			Метод определения координат	Формулы, примененные для расчета средней квадратической погрешности определения координат характерных точек (Mt), м, с подставленными в такие формулы значениями и итоговые (вычисленные) значения Mt, м
	Координаты, м		Радиус, м	Координаты, м		Радиус, м		
	X	Y	R	X	Y	R		
1	2	3	4	5	6	7	8	9
								-
н503О	-	-	-	577218.36	2178432.20	-	-	-
н504О	-	-	-	577215.30	2178431.16	-	-	-
н505О	-	-	-	577217.48	2178424.91	-	-	-
н506О	-	-	-	577220.54	2178425.94	-	-	-
н503О	-	-	-	577218.36	2178432.20	-	-	-

2. Сведения о характеристиках объекта недвижимости с кадастровым номером : 53:23:7813000:2144 :

№ п/п	Наименование характеристики	Значение характеристики
1	2	3
1.	Вид объекта недвижимости	здание
2.	Ранее присвоенный государственный учетный номер (инвентарный) здания, сооружения, объекта незавершенного строительства	-
3.	Кадастровый номер земельного участка (земельных участков), в границах которого (которых) расположены здание, сооружение, объект незавершенного строительства	53:23:7813000:69
4.	Уникальный учетный номер кадастрового квартала, в границах которого расположены здание, сооружение, объект незавершенного строительства	53:23:7813000
5.	Адрес здания, сооружения, объекта незавершенного строительства	Российская Федерация, 173015, Новгородская область, город Великий Новгород, улица Псковская, дом 16, гараж № 19
5.1.	Сведения о местоположении здания, сооружения, объекта незавершенного строительства (при отсутствии адреса) в структурированном в соответствии с федеральной информационной адресной системой виде	-
5.2.	Дополнительные сведения о местоположении	-
6.	Иные сведения	-

3. Пояснения к сведениям об объекте недвижимости с кадастровым номером 53:23:7813000:2144 :

1. -

**Описание местоположения зданий, сооружений,
объектов незавершенного строительства на земельном участке**

1. Сведения о характерных точках контура объекта недвижимости с кадастровым номером : 53:23:7813000:2149 :

Система координат МСК-53, зона 2

Зона № 2

Обозначение характерных точек контура	Содержатся в Едином государственном реестре недвижимости			Определены в ходе выполнения комплексных кадастровых работ			Метод определения координат	Формулы, примененные для расчета средней квадратической погрешности определения координат характерных точек (Mt), м, с подставленными в такие формулы значениями и итоговые (вычисленные) значения Mt, м
	Координаты, м		Радиус, м	Координаты, м		Радиус, м		
	X	Y	R	X	Y	R		
1	2	3	4	5	6	7	8	9
								-
н507О	-	-	-	577205.65	2178427.85	-	-	-
н508О	-	-	-	577202.17	2178426.67	-	-	-
н509О	-	-	-	577204.37	2178420.42	-	-	-
н510О	-	-	-	577207.86	2178421.61	-	-	-
н507О	-	-	-	577205.65	2178427.85	-	-	-

2. Сведения о характеристиках объекта недвижимости с кадастровым номером : 53:23:7813000:2149 :

№ п/п	Наименование характеристики	Значение характеристики
1	2	3
1.	Вид объекта недвижимости	здание
2.	Ранее присвоенный государственный учетный номер (инвентарный) здания, сооружения, объекта незавершенного строительства	-
3.	Кадастровый номер земельного участка (земельных участков), в границах которого (которых) расположены здание, сооружение, объект незавершенного строительства	53:23:7813000:65
4.	Уникальный учетный номер кадастрового квартала, в границах которого расположены здание, сооружение, объект незавершенного строительства	53:23:7813000
5.	Адрес здания, сооружения, объекта незавершенного строительства	Российская Федерация, 173015, Новгородская область, город Великий Новгород, улица Псковская, дом 16, квартал 130, комплекс 1, гараж №15
5.1.	Сведения о местоположении здания, сооружения, объекта незавершенного строительства (при отсутствии адреса) в структурированном в соответствии с федеральной информационной адресной системой виде	-
5.2.	Дополнительные сведения о местоположении	-
6.	Иные сведения	-

3. Пояснения к сведениям об объекте недвижимости с кадастровым номером 53:23:7813000:2149 :

1.	-
----	---

Описание местоположения зданий, сооружений, объектов незавершенного строительства на земельном участке

1. Сведения о характерных точках контура объекта недвижимости с кадастровым номером : 53:23:7813000:2150 :

Система координат МСК-53, зона 2

Зона № 2

Обозначение характерных точек контура	Содержатся в Едином государственном реестре недвижимости			Определены в ходе выполнения комплексных кадастровых работ			Метод определения координат	Формулы, примененные для расчета средней квадратической погрешности определения координат характерных точек (Mt), м, с подставленными в такие формулы значениями и итоговые (вычисленные) значения Mt, м
	Координаты, м		Радиус, м	Координаты, м		Радиус, м		
	X	Y	R	X	Y	R		
1	2	3	4	5	6	7	8	9
								-
388	-	-	-	577196.91	2178428.60	-	-	-
389	-	-	-	577189.77	2178425.87	-	-	-
н511О	-	-	-	577191.33	2178421.59	-	-	-
387	-	-	-	577198.47	2178424.30	-	-	-
388	-	-	-	577196.91	2178428.60	-	-	-

2. Сведения о характеристиках объекта недвижимости с кадастровым номером : 53:23:7813000:2150 :

№ п/п	Наименование характеристики	Значение характеристики
1	2	3
1.	Вид объекта недвижимости	здание
2.	Ранее присвоенный государственный учетный номер (инвентарный) здания, сооружения, объекта незавершенного строительства	-
3.	Кадастровый номер земельного участка (земельных участков), в границах которого (которых) расположены здание, сооружение, объект незавершенного строительства	53:23:7813000:3031
4.	Уникальный учетный номер кадастрового квартала, в границах которого расположены здание, сооружение, объект незавершенного строительства	53:23:7813000
5.	Адрес здания, сооружения, объекта незавершенного строительства	Российская Федерация, Новгородская область, город Великий Новгород, улица Псковская, 1 комплекс, гараж № 13
5.1.	Сведения о местоположении здания, сооружения, объекта незавершенного строительства (при отсутствии адреса) в структурированном в соответствии с федеральной информационной адресной системой виде	-
5.2.	Дополнительные сведения о местоположении	-
6.	Иные сведения	-

3. Пояснения к сведениям об объекте недвижимости с кадастровым номером 53:23:7813000:2150 :

1. -

Описание местоположения зданий, сооружений, объектов незавершенного строительства на земельном участке

1. Сведения о характерных точках контура объекта недвижимости с кадастровым номером : 53:23:7813000:2151 :

Система координат МСК-53, зона 2

Зона № 2

Обозначение характерных точек контура	Содержатся в Едином государственном реестре недвижимости			Определены в ходе выполнения комплексных кадастровых работ			Метод определения координат	Формулы, примененные для расчета средней квадратической погрешности определения координат характерных точек (Mt), м, с подставленными в такие формулы значениями и итоговые (вычисленные) значения Mt, м
	Координаты, м		Радиус, м	Координаты, м		Радиус, м		
	X	Y	R	X	Y	R		
1	2	3	4	5	6	7	8	9
								-
388	-	-	-	577196.91	2178428.60	-	-	-
305	-	-	-	577195.68	2178432.26	-	-	-
309	-	-	-	577188.44	2178429.77	-	-	-
389	-	-	-	577189.77	2178425.87	-	-	-
388	-	-	-	577196.91	2178428.60	-	-	-

2. Сведения о характеристиках объекта недвижимости с кадастровым номером : 53:23:7813000:2151 :

№ п/п	Наименование характеристики	Значение характеристики
1	2	3
1.	Вид объекта недвижимости	здание
2.	Ранее присвоенный государственный учетный номер (инвентарный) здания, сооружения, объекта незавершенного строительства	-
3.	Кадастровый номер земельного участка (земельных участков), в границах которого (которых) расположены здание, сооружение, объект незавершенного строительства	53:23:7813000:62
4.	Уникальный учетный номер кадастрового квартала, в границах которого расположены здание, сооружение, объект незавершенного строительства	53:23:7813000
5.	Адрес здания, сооружения, объекта незавершенного строительства	Российская Федерация, Новгородская область, город Великий Новгород, улица Псковская, квартал 130 ,комплекс 1, гараж № 12
5.1.	Сведения о местоположении здания, сооружения, объекта незавершенного строительства (при отсутствии адреса) в структурированном в соответствии с федеральной информационной адресной системой виде	-
5.2.	Дополнительные сведения о местоположении	-
6.	Иные сведения	-

3. Пояснения к сведениям об объекте недвижимости с кадастровым номером 53:23:7813000:2151 :

1. -

Описание местоположения зданий, сооружений, объектов незавершенного строительства на земельном участке

1. Сведения о характерных точках контура объекта недвижимости с кадастровым номером : 53:23:7813000:2153 :

Система координат МСК-53, зона 2

Зона № 2

Обозначение характерных точек контура	Содержатся в Едином государственном реестре недвижимости			Определены в ходе выполнения комплексных кадастровых работ			Метод определения координат	Формулы, примененные для расчета средней квадратической погрешности определения координат характерных точек (Mt), м, с подставленными в такие формулы значениями и итоговые (вычисленные) значения Mt, м
	Координаты, м		Радиус, м	Координаты, м		Радиус, м		
	X	Y	R	X	Y	R		
1	2	3	4	5	6	7	8	9
								-
н512О	-	-	-	577195.75	2178442.55	-	-	-
н513О	-	-	-	577192.69	2178441.59	-	-	-
н514О	-	-	-	577194.77	2178434.95	-	-	-
н515О	-	-	-	577197.83	2178435.91	-	-	-
н512О	-	-	-	577195.75	2178442.55	-	-	-

2. Сведения о характеристиках объекта недвижимости с кадастровым номером : 53:23:7813000:2153 :

№ п/п	Наименование характеристики	Значение характеристики
1	2	3
1.	Вид объекта недвижимости	здание
2.	Ранее присвоенный государственный учетный номер (инвентарный) здания, сооружения, объекта незавершенного строительства	-
3.	Кадастровый номер земельного участка (земельных участков), в границах которого (которых) расположены здание, сооружение, объект незавершенного строительства	53:23:7813000:59
4.	Уникальный учетный номер кадастрового квартала, в границах которого расположены здание, сооружение, объект незавершенного строительства	53:23:7813000
5.	Адрес здания, сооружения, объекта незавершенного строительства	Российская Федерация, 173015, Новгородская область, город Великий Новгород, улица Псковская, дом 16, квартал 130, комплекс 1, гараж № 10
5.1.	Сведения о местоположении здания, сооружения, объекта незавершенного строительства (при отсутствии адреса) в структурированном в соответствии с федеральной информационной адресной системой виде	-
5.2.	Дополнительные сведения о местоположении	-
6.	Иные сведения	-

3. Пояснения к сведениям об объекте недвижимости с кадастровым номером 53:23:7813000:2153 :

1. -

Описание местоположения зданий, сооружений, объектов незавершенного строительства на земельном участке

1. Сведения о характерных точках контура объекта недвижимости с кадастровым номером : 53:23:7813000:2155 :

Система координат МСК-53, зона 2

Зона № 2

Обозначение характерных точек контура	Содержатся в Едином государственном реестре недвижимости			Определены в ходе выполнения комплексных кадастровых работ			Метод определения координат	Формулы, примененные для расчета средней квадратической погрешности определения координат характерных точек (Mt), м, с подставленными в такие формулы значениями и итоговые (вычисленные) значения Mt, м
	Координаты, м		Радиус, м	Координаты, м		Радиус, м		
	X	Y	R	X	Y	R		
1	2	3	4	5	6	7	8	9
								-
304	-	-	-	577202.62	2178444.48	-	-	-
н516O	-	-	-	577199.49	2178443.57	-	-	-
н517O	-	-	-	577201.52	2178437.07	-	-	-
н518O	-	-	-	577204.75	2178438.11	-	-	-
304	-	-	-	577202.62	2178444.48	-	-	-

2. Сведения о характеристиках объекта недвижимости с кадастровым номером : 53:23:7813000:2155 :

№ п/п	Наименование характеристики	Значение характеристики
1	2	3
1.	Вид объекта недвижимости	здание
2.	Ранее присвоенный государственный учетный номер (инвентарный) здания, сооружения, объекта незавершенного строительства	-
3.	Кадастровый номер земельного участка (земельных участков), в границах которого (которых) расположены здание, сооружение, объект незавершенного строительства	53:23:7813000:57
4.	Уникальный учетный номер кадастрового квартала, в границах которого расположены здание, сооружение, объект незавершенного строительства	53:23:7813000
5.	Адрес здания, сооружения, объекта незавершенного строительства	Российская Федерация, Новгородская область, город Великий Новгород, улица Псковская, 1 комплекс, гараж 8
5.1.	Сведения о местоположении здания, сооружения, объекта незавершенного строительства (при отсутствии адреса) в структурированном в соответствии с федеральной информационной адресной системой виде	-
5.2.	Дополнительные сведения о местоположении	-
6.	Иные сведения	-

3. Пояснения к сведениям об объекте недвижимости с кадастровым номером 53:23:7813000:2155 :

1.	-
----	---

Описание местоположения зданий, сооружений, объектов незавершенного строительства на земельном участке

1. Сведения о характерных точках контура объекта недвижимости с кадастровым номером : 53:23:7813000:2156 :

Система координат МСК-53, зона 2

Зона № 2

Обозначение характерных точек контура	Содержатся в Едином государственном реестре недвижимости			Определены в ходе выполнения комплексных кадастровых работ			Метод определения координат	Формулы, примененные для расчета средней квадратической погрешности определения координат характерных точек (Mt), м, с подставленными в такие формулы значениями и итоговые (вычисленные) значения Mt, м
	Координаты, м		Радиус, м	Координаты, м		Радиус, м		
	X	Y	R	X	Y	R		
1	2	3	4	5	6	7	8	9
								-
н516О	-	-	-	577199.49	2178443.57	-	-	-
н512О	-	-	-	577195.75	2178442.55	-	-	-
н515О	-	-	-	577197.83	2178435.91	-	-	-
н517О	-	-	-	577201.52	2178437.07	-	-	-
н516О	-	-	-	577199.49	2178443.57	-	-	-

2. Сведения о характеристиках объекта недвижимости с кадастровым номером : 53:23:7813000:2156 :

№ п/п	Наименование характеристики	Значение характеристики
1	2	3
1.	Вид объекта недвижимости	здание
2.	Ранее присвоенный государственный учетный номер (инвентарный) здания, сооружения, объекта незавершенного строительства	-
3.	Кадастровый номер земельного участка (земельных участков), в границах которого (которых) расположены здание, сооружение, объект незавершенного строительства	53:23:7813000:3021
4.	Уникальный учетный номер кадастрового квартала, в границах которого расположены здание, сооружение, объект незавершенного строительства	53:23:7813000
5.	Адрес здания, сооружения, объекта незавершенного строительства	Российская Федерация, 173015, Новгородская область, город Великий Новгород, улица Псковская, дом 16, гараж 9
5.1.	Сведения о местоположении здания, сооружения, объекта незавершенного строительства (при отсутствии адреса) в структурированном в соответствии с федеральной информационной адресной системой виде	-
5.2.	Дополнительные сведения о местоположении	-
6.	Иные сведения	-

3. Пояснения к сведениям об объекте недвижимости с кадастровым номером 53:23:7813000:2156 :

1. -

Описание местоположения зданий, сооружений, объектов незавершенного строительства на земельном участке

1. Сведения о характерных точках контура объекта недвижимости с кадастровым номером : 53:23:7813000:2157 :

Система координат МСК-53, зона 2

Зона № 2

Обозначение характерных точек контура	Содержатся в Едином государственном реестре недвижимости			Определены в ходе выполнения комплексных кадастровых работ			Метод определения координат	Формулы, примененные для расчета средней квадратической погрешности определения координат характерных точек (Mt), м, с подставленными в такие формулы значениями и итоговые (вычисленные) значения Mt, м
	Координаты, м		Радиус, м	Координаты, м		Радиус, м		
	X	Y	R	X	Y	R		
1	2	3	4	5	6	7	8	9
								-
303	-	-	-	577206.07	2178445.48	-	-	-
304	-	-	-	577202.62	2178444.48	-	-	-
301	-	-	-	577204.65	2178438.42	-	-	-
302	-	-	-	577207.99	2178439.37	-	-	-
303	-	-	-	577206.07	2178445.48	-	-	-

2. Сведения о характеристиках объекта недвижимости с кадастровым номером : 53:23:7813000:2157 :

№ п/п	Наименование характеристики	Значение характеристики
1	2	3
1.	Вид объекта недвижимости	здание
2.	Ранее присвоенный государственный учетный номер (инвентарный) здания, сооружения, объекта незавершенного строительства	-
3.	Кадастровый номер земельного участка (земельных участков), в границах которого (которых) расположены здание, сооружение, объект незавершенного строительства	53:23:7813000:56
4.	Уникальный учетный номер кадастрового квартала, в границах которого расположены здание, сооружение, объект незавершенного строительства	53:23:7813000
5.	Адрес здания, сооружения, объекта незавершенного строительства	Российская Федерация, 173015, Новгородская область, город Великий Новгород, улица Псковская, дом 16, квартал 130 ,комплекс 1,гараж 7
5.1.	Сведения о местоположении здания, сооружения, объекта незавершенного строительства (при отсутствии адреса) в структурированном в соответствии с федеральной информационной адресной системой виде	-
5.2.	Дополнительные сведения о местоположении	-
6.	Иные сведения	-

3. Пояснения к сведениям об объекте недвижимости с кадастровым номером 53:23:7813000:2157 :

1.	-
----	---

Описание местоположения зданий, сооружений, объектов незавершенного строительства на земельном участке

1. Сведения о характерных точках контура объекта недвижимости с кадастровым номером : 53:23:7813000:2161 :

Система координат МСК-53, зона 2

Зона № 2

Обозначение характерных точек контура	Содержатся в Едином государственном реестре недвижимости			Определены в ходе выполнения комплексных кадастровых работ			Метод определения координат	Формулы, примененные для расчета средней квадратической погрешности определения координат характерных точек (Mt), м, с подставленными в такие формулы значениями и итоговые (вычисленные) значения Mt, м
	Координаты, м		Радиус, м	Координаты, м		Радиус, м		
	X	Y	R	X	Y	R		
1	2	3	4	5	6	7	8	9
								-
н519О	-	-	-	577210.21	2178446.69	-	-	-
н520О	-	-	-	577206.99	2178445.70	-	-	-
н521О	-	-	-	577208.99	2178439.22	-	-	-
н522О	-	-	-	577212.26	2178440.21	-	-	-
н519О	-	-	-	577210.21	2178446.69	-	-	-

2. Сведения о характеристиках объекта недвижимости с кадастровым номером : 53:23:7813000:2161 :

№ п/п	Наименование характеристики	Значение характеристики
1	2	3
1.	Вид объекта недвижимости	здание
2.	Ранее присвоенный государственный учетный номер (инвентарный) здания, сооружения, объекта незавершенного строительства	-
3.	Кадастровый номер земельного участка (земельных участков), в границах которого (которых) расположены здание, сооружение, объект незавершенного строительства	53:23:7813000:55
4.	Уникальный учетный номер кадастрового квартала, в границах которого расположены здание, сооружение, объект незавершенного строительства	53:23:7813000
5.	Адрес здания, сооружения, объекта незавершенного строительства	Российская Федерация, Новгородская область, город Великий Новгород, гск 1-комплекс по Псковской, гараж 6
5.1.	Сведения о местоположении здания, сооружения, объекта незавершенного строительства (при отсутствии адреса) в структурированном в соответствии с федеральной информационной адресной системой виде	-
5.2.	Дополнительные сведения о местоположении	-
6.	Иные сведения	-

3. Пояснения к сведениям об объекте недвижимости с кадастровым номером 53:23:7813000:2161 :

1.	-
----	---

Описание местоположения зданий, сооружений, объектов незавершенного строительства на земельном участке

1. Сведения о характерных точках контура объекта недвижимости с кадастровым номером : 53:23:7813000:2163 :

Система координат МСК-53, зона 2

Зона № 2

Обозначение характерных точек контура	Содержатся в Едином государственном реестре недвижимости			Определены в ходе выполнения комплексных кадастровых работ			Метод определения координат	Формулы, примененные для расчета средней квадратической погрешности определения координат характерных точек (Mt), м, с подставленными в такие формулы значениями и итоговые (вычисленные) значения Mt, м
	Координаты, м		Радиус, м	Координаты, м		Радиус, м		
	X	Y	R	X	Y	R		
1	2	3	4	5	6	7	8	9
								-
299	-	-	-	577216.33	2178448.56	-	-	-
300	-	-	-	577213.15	2178447.59	-	-	-
297	-	-	-	577215.21	2178441.11	-	-	-
298	-	-	-	577218.36	2178442.20	-	-	-
299	-	-	-	577216.33	2178448.56	-	-	-

2. Сведения о характеристиках объекта недвижимости с кадастровым номером : 53:23:7813000:2163 :

№ п/п	Наименование характеристики	Значение характеристики
1	2	3
1.	Вид объекта недвижимости	здание
2.	Ранее присвоенный государственный учетный номер (инвентарный) здания, сооружения, объекта незавершенного строительства	-
3.	Кадастровый номер земельного участка (земельных участков), в границах которого (которых) расположены здание, сооружение, объект незавершенного строительства	53:23:7813000:53
4.	Уникальный учетный номер кадастрового квартала, в границах которого расположены здание, сооружение, объект незавершенного строительства	53:23:7813000
5.	Адрес здания, сооружения, объекта незавершенного строительства	Российская Федерация, 173015, Новгородская область, город Великий Новгород, улица Псковская, дом 16, квартал 130 ,комплекс 1, гараж № 4
5.1.	Сведения о местоположении здания, сооружения, объекта незавершенного строительства (при отсутствии адреса) в структурированном в соответствии с федеральной информационной адресной системой виде	-
5.2.	Дополнительные сведения о местоположении	-
6.	Иные сведения	-

3. Пояснения к сведениям об объекте недвижимости с кадастровым номером 53:23:7813000:2163 :

1. -

**Описание местоположения зданий, сооружений,
объектов незавершенного строительства на земельном участке**

1. Сведения о характерных точках контура объекта недвижимости с кадастровым номером : 53:23:7813000:2168 :

Система координат МСК-53, зона 2

Зона № 2

Обозначение характерных точек контура	Содержатся в Едином государственном реестре недвижимости			Определены в ходе выполнения комплексных кадастровых работ			Метод определения координат	Формулы, примененные для расчета средней квадратической погрешности определения координат характерных точек (Mt), м, с подставленными в такие формулы значениями и итоговые (вычисленные) значения Mt, м
	Координаты, м		Радиус, м	Координаты, м		Радиус, м		
	X	Y	R	X	Y	R		
1	2	3	4	5	6	7	8	9
								-
н5230	-	-	-	577141.92	2178380.25	-	Метод спутниковых геодезических измерений (определений)	$Mt = \sqrt{(m_0^2 + m_1^2)}$
н5240	-	-	-	577070.52	2178312.60	-	Метод спутниковых геодезических измерений (определений)	$Mt = \sqrt{(m_0^2 + m_1^2)}$
н5250	-	-	-	577080.37	2178302.10	-	Метод спутниковых геодезических измерений (определений)	$Mt = \sqrt{(m_0^2 + m_1^2)}$
н5260	-	-	-	577151.32	2178370.85	-	Метод спутниковых геодезических измерений (определений)	$Mt = \sqrt{(m_0^2 + m_1^2)}$
н5230	-	-	-	577141.92	2178380.25	-	Метод спутниковых геодезических измерений (определений)	$Mt = \sqrt{(m_0^2 + m_1^2)}$

2. Сведения о характеристиках объекта недвижимости с кадастровым номером : 53:23:7813000:2168 :

№ п/п	Наименование характеристики	Значение характеристики
1	2	3
1.	Вид объекта недвижимости	здание
2.	Ранее присвоенный государственный учетный номер (инвентарный) здания, сооружения, объекта незавершенного строительства	-
3.	Кадастровый номер земельного участка (земельных участков), в границах которого (которых) расположены здание, сооружение, объект незавершенного строительства	53:23:7813000:17
4.	Уникальный учетный номер кадастрового квартала, в границах которого расположены здание, сооружение, объект незавершенного строительства	53:23:7813000

2. Сведения о характеристиках объекта недвижимости с кадастровым номером : 53:23:7813000:2168 :

№ п/п	Наименование характеристики	Значение характеристики
1	2	3
5.	Адрес здания, сооружения, объекта незавершенного строительства	Российская Федерация, 173015, Новгородская область, город Великий Новгород, улица Псковская, дом 18, корп. 2
5.1.	Сведения о местоположении здания, сооружения, объекта незавершенного строительства (при отсутствии адреса) в структурированном в соответствии с федеральной информационной адресной системой виде	-
5.2.	Дополнительные сведения о местоположении	-
6.	Иные сведения	-

3. Пояснения к сведениям об объекте недвижимости с кадастровым номером 53:23:7813000:2168 :

1.	-
----	---

**Описание местоположения зданий, сооружений,
объектов незавершенного строительства на земельном участке**

**1. Сведения о характерных точках контура объекта недвижимости
с кадастровым номером : 53:23:7813000:2274 :**

Система координат МСК-53, зона 2

Зона № 2

Обозначение характерных точек контура	Содержатся в Едином государственном реестре недвижимости			Определены в ходе выполнения комплексных кадастровых работ			Метод опреде ления коор динат	Формулы, примененные для расчета средней квадратической погрешности определения координат характерных точек (Mt), м, с подставленными в такие формулы значениями и итоговые (вычисленные) значения Mt, м
	Координаты, м		Ради ус, м	Координаты, м		Ради ус, м		
	X	Y	R	X	Y	R		
1	2	3	4	5	6	7	8	9
								-
н5270	-	-	-	576926.26	2178022.37	-	Метод спутниковых геодезических измерений (определений)	$Mt = \sqrt{(m_0^2 + m_1^2)}$
н5280	-	-	-	576930.70	2178011.09	-	Метод спутниковых геодезических измерений (определений)	$Mt = \sqrt{(m_0^2 + m_1^2)}$
н5290	-	-	-	576936.48	2178013.39	-	Метод спутниковых геодезических измерений (определений)	0.10
н5300	-	-	-	576945.61	2178017.29	-	Метод спутниковых геодезических измерений (определений)	0.10
н5310	-	-	-	576993.98	2178038.00	-	Метод спутниковых геодезических измерений (определений)	0.10
н5320	-	-	-	577020.66	2178048.95	-	Метод спутниковых геодезических измерений (определений)	$Mt = \sqrt{(m_0^2 + m_1^2)}$
н5330	-	-	-	577019.79	2178051.08	-	Метод спутниковых геодезических измерений (определений)	$Mt = \sqrt{(m_0^2 + m_1^2)}$
н5340	-	-	-	577083.72	2178077.31	-	Метод спутниковых геодезических измерений (определений)	$Mt = \sqrt{(m_0^2 + m_1^2)}$
н5350	-	-	-	577079.15	2178088.18	-	Метод спутниковых геодезических измерений (определений)	$Mt = \sqrt{(m_0^2 + m_1^2)}$

1. Сведения о характерных точках контура объекта недвижимости с кадастровым номером : 53:23:7813000:2274 :								
Система координат МСК-53, зона 2							Зона № 2	
Обозначение характерных точек контура	Содержатся в Едином государственном реестре недвижимости			Определены в ходе выполнения комплексных кадастровых работ			Метод определения координат	Формулы, примененные для расчета средней квадратической погрешности определения координат характерных точек (Mt), м, с подставленными в такие формулы значениями и итоговые (вычисленные) значения Mt, м
	Координаты, м		Радиус, м	Координаты, м		Радиус, м		
	X	Y	R	X	Y	R		
1	2	3	4	5	6	7	8	9
н5360	-	-	-	577015.34	2178062.12	-	Метод спутниковых геодезических измерений (определений)	$Mt = \sqrt{(m_0^2 + m_1^2)}$
н5370	-	-	-	577016.26	2178059.85	-	Метод спутниковых геодезических измерений (определений)	$Mt = \sqrt{(m_0^2 + m_1^2)}$
н5380	-	-	-	576981.92	2178045.74	-	Метод спутниковых геодезических измерений (определений)	0.10
н5390	-	-	-	576962.15	2178037.51	-	Метод спутниковых геодезических измерений (определений)	0.10
н5400	-	-	-	576936.13	2178026.30	-	Метод спутниковых геодезических измерений (определений)	0.10
н5270	-	-	-	576926.26	2178022.37	-	Метод спутниковых геодезических измерений (определений)	$Mt = \sqrt{(m_0^2 + m_1^2)}$
2. Сведения о характеристиках объекта недвижимости с кадастровым номером : 53:23:7813000:2274 :								
№ п/п	Наименование характеристики						Значение характеристики	
1	2						3	
1.	Вид объекта недвижимости						здание	
2.	Ранее присвоенный государственный учетный номер (инвентарный) здания, сооружения, объекта незавершенного строительства						-	
3.	Кадастровый номер земельного участка (земельных участков), в границах которого (которых) расположены здание, сооружение, объект незавершенного строительства						53:23:7813000:25	
4.	Уникальный учетный номер кадастрового квартала, в границах которого расположены здание, сооружение, объект незавершенного строительства						53:23:7813000	

2. Сведения о характеристиках объекта недвижимости с кадастровым номером : 53:23:7813000:2274 :

№ п/п	Наименование характеристики	Значение характеристики
1	2	3
5.	Адрес здания, сооружения, объекта незавершенного строительства	Российская Федерация, 173015, Новгородская область, город Великий Новгород, улица Октябрьская, дом 12, корп 1
5.1.	Сведения о местоположении здания, сооружения, объекта незавершенного строительства (при отсутствии адреса) в структурированном в соответствии с федеральной информационной адресной системой виде	-
5.2.	Дополнительные сведения о местоположении	-
6.	Иные сведения	-

3. Пояснения к сведениям об объекте недвижимости с кадастровым номером 53:23:7813000:2274 :

1.	-
----	---

**Описание местоположения зданий, сооружений,
объектов незавершенного строительства на земельном участке**

1. Сведения о характерных точках контура объекта недвижимости с кадастровым номером : 53:23:7813000:2446 :

Система координат МСК-53, зона 2

Зона № 2

Обозначение характерных точек контура	Содержатся в Едином государственном реестре недвижимости			Определены в ходе выполнения комплексных кадастровых работ			Метод определения координат	Формулы, примененные для расчета средней квадратической погрешности определения координат характерных точек (Mt), м, с подставленными в такие формулы значениями и итоговые (вычисленные) значения Mt, м
	Координаты, м		Радиус, м	Координаты, м		Радиус, м		
	X	Y	R	X	Y	R		
1	2	3	4	5	6	7	8	9
								-
н300	-	-	-	577224.31	2178451.23	-	-	-
н330	-	-	-	577221.16	2178450.30	-	-	-
н320	-	-	-	577223.09	2178443.95	-	-	-
н310	-	-	-	577226.32	2178445.00	-	-	-
н300	-	-	-	577224.31	2178451.23	-	-	-

2. Сведения о характеристиках объекта недвижимости с кадастровым номером : 53:23:7813000:2446 :

№ п/п	Наименование характеристики	Значение характеристики
1	2	3
1.	Вид объекта недвижимости	здание
2.	Ранее присвоенный государственный учетный номер (инвентарный) здания, сооружения, объекта незавершенного строительства	-
3.	Кадастровый номер земельного участка (земельных участков), в границах которого (которых) расположены здание, сооружение, объект незавершенного строительства	53:23:7813000:51
4.	Уникальный учетный номер кадастрового квартала, в границах которого расположены здание, сооружение, объект незавершенного строительства	53:23:7813000
5.	Адрес здания, сооружения, объекта незавершенного строительства	Российская Федерация, Новгородская область, город Великий Новгород, улица Псковская, 1 комплекс, гараж 2
5.1.	Сведения о местоположении здания, сооружения, объекта незавершенного строительства (при отсутствии адреса) в структурированном в соответствии с федеральной информационной адресной системой виде	-
5.2.	Дополнительные сведения о местоположении	-
6.	Иные сведения	-

3. Пояснения к сведениям об объекте недвижимости с кадастровым номером 53:23:7813000:2446 :

1.	-
----	---

Описание местоположения зданий, сооружений, объектов незавершенного строительства на земельном участке

1. Сведения о характерных точках контура объекта недвижимости с кадастровым номером : 53:23:7813000:2650 :

Система координат МСК-53, зона 2

Зона № 2

Обозначение характерных точек контура	Содержатся в Едином государственном реестре недвижимости			Определены в ходе выполнения комплексных кадастровых работ			Метод определения координат	Формулы, примененные для расчета средней квадратической погрешности определения координат характерных точек (Mt), м, с подставленными в такие формулы значениями и итоговые (вычисленные) значения Mt, м
	Координаты, м		Радиус, м	Координаты, м		Радиус, м		
	X	Y	R	X	Y	R		
1	2	3	4	5	6	7	8	9
								-
300	-	-	-	577213.15	2178447.59	-	-	-
n519O	-	-	-	577210.21	2178446.69	-	-	-
n522O	-	-	-	577212.26	2178440.21	-	-	-
297	-	-	-	577215.21	2178441.11	-	-	-
300	-	-	-	577213.15	2178447.59	-	-	-

2. Сведения о характеристиках объекта недвижимости с кадастровым номером : 53:23:7813000:2650 :

№ п/п	Наименование характеристики	Значение характеристики
1	2	3
1.	Вид объекта недвижимости	здание
2.	Ранее присвоенный государственный учетный номер (инвентарный) здания, сооружения, объекта незавершенного строительства	-
3.	Кадастровый номер земельного участка (земельных участков), в границах которого (которых) расположены здание, сооружение, объект незавершенного строительства	53:23:7813000:54
4.	Уникальный учетный номер кадастрового квартала, в границах которого расположены здание, сооружение, объект незавершенного строительства	53:23:7813000
5.	Адрес здания, сооружения, объекта незавершенного строительства	Российская Федерация, 173015, Новгородская область, город Великий Новгород, улица Псковская, дом 16, гараж 5
5.1.	Сведения о местоположении здания, сооружения, объекта незавершенного строительства (при отсутствии адреса) в структурированном в соответствии с федеральной информационной адресной системой виде	-
5.2.	Дополнительные сведения о местоположении	-
6.	Иные сведения	-

3. Пояснения к сведениям об объекте недвижимости с кадастровым номером 53:23:7813000:2650 :

1. -

Описание местоположения зданий, сооружений, объектов незавершенного строительства на земельном участке

1. Сведения о характерных точках контура объекта недвижимости с кадастровым номером : 53:23:7813000:2688 :

Система координат МСК-53, зона 2

Зона № 2

Обозначение характерных точек контура	Содержатся в Едином государственном реестре недвижимости			Определены в ходе выполнения комплексных кадастровых работ			Метод определения координат	Формулы, примененные для расчета средней квадратической погрешности определения координат характерных точек (Mt), м, с подставленными в такие формулы значениями и итоговые (вычисленные) значения Mt, м
	Координаты, м		Радиус, м	Координаты, м		Радиус, м		
	X	Y	R	X	Y	R		
1	2	3	4	5	6	7	8	9
								-
н508О	-	-	-	577202.17	2178426.67	-	-	-
н541О	-	-	-	577198.68	2178425.48	-	-	-
н542О	-	-	-	577200.77	2178419.15	-	-	-
н509О	-	-	-	577204.37	2178420.42	-	-	-
н508О	-	-	-	577202.17	2178426.67	-	-	-

2. Сведения о характеристиках объекта недвижимости с кадастровым номером : 53:23:7813000:2688 :

№ п/п	Наименование характеристики	Значение характеристики
1	2	3
1.	Вид объекта недвижимости	здание
2.	Ранее присвоенный государственный учетный номер (инвентарный) здания, сооружения, объекта незавершенного строительства	-
3.	Кадастровый номер земельного участка (земельных участков), в границах которого (которых) расположены здание, сооружение, объект незавершенного строительства	53:23:7813000:64
4.	Уникальный учетный номер кадастрового квартала, в границах которого расположены здание, сооружение, объект незавершенного строительства	53:23:7813000
5.	Адрес здания, сооружения, объекта незавершенного строительства	Российская Федерация, Новгородская область, город Великий Новгород, улица Псковская, гараж № 14
5.1.	Сведения о местоположении здания, сооружения, объекта незавершенного строительства (при отсутствии адреса) в структурированном в соответствии с федеральной информационной адресной системой виде	-
5.2.	Дополнительные сведения о местоположении	-
6.	Иные сведения	-

3. Пояснения к сведениям об объекте недвижимости с кадастровым номером 53:23:7813000:2688 :

1.	-
----	---

**Описание местоположения зданий, сооружений,
объектов незавершенного строительства на земельном участке**

1. Сведения о характерных точках контура объекта недвижимости с кадастровым номером : 53:23:7813000:2690 :

Система координат МСК-53, зона 2

Зона № 2

Обозначение характерных точек контура	Содержатся в Едином государственном реестре недвижимости			Определены в ходе выполнения комплексных кадастровых работ			Метод определения координат	Формулы, примененные для расчета средней квадратической погрешности определения координат характерных точек (Mt), м, с подставленными в такие формулы значениями и итоговые (вычисленные) значения Mt, м
	Координаты, м		Радиус, м	Координаты, м		Радиус, м		
	X	Y	R	X	Y	R		
1	2	3	4	5	6	7	8	9
								-
н5430	-	-	-	577232.78	2178291.13	-	Метод спутниковых геодезических измерений (определений)	$Mt = \sqrt{(m_0^2 + m_1^2)}$
н5440	-	-	-	577230.80	2178297.11	-	Метод спутниковых геодезических измерений (определений)	$Mt = \sqrt{(m_0^2 + m_1^2)}$
н5450	-	-	-	577223.05	2178294.54	-	Метод спутниковых геодезических измерений (определений)	$Mt = \sqrt{(m_0^2 + m_1^2)}$
н5460	-	-	-	577225.00	2178288.49	-	Метод спутниковых геодезических измерений (определений)	$Mt = \sqrt{(m_0^2 + m_1^2)}$
н5430	-	-	-	577232.78	2178291.13	-	Метод спутниковых геодезических измерений (определений)	$Mt = \sqrt{(m_0^2 + m_1^2)}$

2. Сведения о характеристиках объекта недвижимости с кадастровым номером : 53:23:7813000:2690 :

№ п/п	Наименование характеристики	Значение характеристики
1	2	3
1.	Вид объекта недвижимости	здание
2.	Ранее присвоенный государственный учетный номер (инвентарный) здания, сооружения, объекта незавершенного строительства	-
3.	Кадастровый номер земельного участка (земельных участков), в границах которого (которых) расположены здание, сооружение, объект незавершенного строительства	53:23:7813000:35
4.	Уникальный учетный номер кадастрового квартала, в границах которого расположены здание, сооружение, объект незавершенного строительства	53:23:7813000

2. Сведения о характеристиках объекта недвижимости с кадастровым номером : 53:23:7813000:2690 :

№ п/п	Наименование характеристики	Значение характеристики
1	2	3
5.	Адрес здания, сооружения, объекта незавершенного строительства	Российская Федерация, 173015, Новгородская область, город Великий Новгород, улица Октябрьская, дом 14, корп. 1
5.1.	Сведения о местоположении здания, сооружения, объекта незавершенного строительства (при отсутствии адреса) в структурированном в соответствии с федеральной информационной адресной системой виде	-
5.2.	Дополнительные сведения о местоположении	-
6.	Иные сведения	-

3. Пояснения к сведениям об объекте недвижимости с кадастровым номером 53:23:7813000:2690 :

1.	-
----	---

**Описание местоположения зданий, сооружений,
объектов незавершенного строительства на земельном участке**

1. Сведения о характерных точках контура объекта недвижимости с кадастровым номером : 53:23:7813000:2691 :

Система координат МСК-53, зона 2

Зона № 2

Обозначение характерных точек контура	Содержатся в Едином государственном реестре недвижимости			Определены в ходе выполнения комплексных кадастровых работ			Метод определения координат	Формулы, примененные для расчета средней квадратической погрешности определения координат характерных точек (Mt), м, с подставленными в такие формулы значениями и итоговые (вычисленные) значения Mt, м
	Координаты, м		Радиус, м	Координаты, м		Радиус, м		
	X	Y	R	X	Y	R		
1	2	3	4	5	6	7	8	9
								-
н547О	-	-	-	577221.85	2178433.39	-	-	-
н503О	-	-	-	577218.36	2178432.20	-	-	-
н506О	-	-	-	577220.54	2178425.94	-	-	-
н548О	-	-	-	577224.05	2178427.14	-	-	-
н547О	-	-	-	577221.85	2178433.39	-	-	-

2. Сведения о характеристиках объекта недвижимости с кадастровым номером : 53:23:7813000:2691 :

№ п/п	Наименование характеристики	Значение характеристики
1	2	3
1.	Вид объекта недвижимости	здание
2.	Ранее присвоенный государственный учетный номер (инвентарный) здания, сооружения, объекта незавершенного строительства	-
3.	Кадастровый номер земельного участка (земельных участков), в границах которого (которых) расположены здание, сооружение, объект незавершенного строительства	53:23:7813000:70
4.	Уникальный учетный номер кадастрового квартала, в границах которого расположены здание, сооружение, объект незавершенного строительства	53:23:7813000
5.	Адрес здания, сооружения, объекта незавершенного строительства	Российская Федерация, Новгородская область, город Великий Новгород, гск 1-комплекс по Псковской, гараж 20
5.1.	Сведения о местоположении здания, сооружения, объекта незавершенного строительства (при отсутствии адреса) в структурированном в соответствии с федеральной информационной адресной системой виде	-
5.2.	Дополнительные сведения о местоположении	-
6.	Иные сведения	-

3. Пояснения к сведениям об объекте недвижимости с кадастровым номером 53:23:7813000:2691 :

1.	-
----	---

Описание местоположения зданий, сооружений, объектов незавершенного строительства на земельном участке

1. Сведения о характерных точках контура объекта недвижимости с кадастровым номером : 53:23:7813000:2692 :

Система координат МСК-53, зона 2

Зона № 2

Обозначение характерных точек контура	Содержатся в Едином государственном реестре недвижимости			Определены в ходе выполнения комплексных кадастровых работ			Метод опреде ления коор динат	Формулы, примененные для расчета средней квадратической погрешности определения координат характерных точек (Mt), м, с подставленными в такие формулы значениями и итоговые (вычисленные) значения Mt, м
	Координаты, м		Ради ус, м	Координаты, м		Ради ус, м		
	X	Y	R	X	Y	R		
1	2	3	4	5	6	7	8	9
								-
н549О	-	-	-	577318.77	2178501.85	-	-	-
н550О	-	-	-	577311.97	2178517.65	-	-	-
н551О	-	-	-	577301.64	2178513.21	-	-	-
н552О	-	-	-	577304.31	2178507.01	-	-	-
н553О	-	-	-	577303.44	2178506.63	-	-	-
н554О	-	-	-	577304.96	2178503.09	-	-	-
н555О	-	-	-	577305.83	2178503.47	-	-	-
н556О	-	-	-	577308.44	2178497.41	-	-	-
н549О	-	-	-	577318.77	2178501.85	-	-	-

2. Сведения о характеристиках объекта недвижимости с кадастровым номером : 53:23:7813000:2692 :

№ п/п	Наименование характеристики	Значение характеристики
1	2	3
1.	Вид объекта недвижимости	здание
2.	Ранее присвоенный государственный учетный номер (инвентарный) здания, сооружения, объекта незавершенного строительства	-
3.	Кадастровый номер земельного участка (земельных участков), в границах которого (которых) расположены здание, сооружение, объект незавершенного строительства	53:23:7813000:2271
4.	Уникальный учетный номер кадастрового квартала, в границах которого расположены здание, сооружение, объект незавершенного строительства	53:23:7813000
5.	Адрес здания, сооружения, объекта незавершенного строительства	Российская Федерация, 173015, Новгородская область, город Великий Новгород, улица Белова, дом 3
5.1.	Сведения о местоположении здания, сооружения, объекта незавершенного строительства (при отсутствии адреса) в структурированном в соответствии с федеральной информационной адресной системой виде	-
5.2.	Дополнительные сведения о местоположении	-
6.	Иные сведения	-

3. Пояснения к сведениям об объекте недвижимости с кадастровым номером 53:23:7813000:2692 :

1.

-

Описание местоположения зданий, сооружений, объектов незавершенного строительства на земельном участке

1. Сведения о характерных точках контура объекта недвижимости с кадастровым номером : 53:23:7813000:3033 :

Система координат МСК-53, зона 2

Зона № 2

Обозначение характерных точек контура	Содержатся в Едином государственном реестре недвижимости			Определены в ходе выполнения комплексных кадастровых работ			Метод определения координат	Формулы, примененные для расчета средней квадратической погрешности определения координат характерных точек (Mt), м, с подставленными в такие формулы значениями и итоговые (вычисленные) значения Mt, м
	Координаты, м		Радиус, м	Координаты, м		Радиус, м		
	X	Y	R	X	Y	R		
1	2	3	4	5	6	7	8	9
								-
н557О	-	-	-	577237.29	2178459.85	-	-	-
н558О	-	-	-	577234.53	2178459.33	-	-	-
н559О	-	-	-	577235.79	2178453.04	-	-	-
н560О	-	-	-	577238.55	2178453.57	-	-	-
н561О	-	-	-	577237.44	2178459.14	-	-	-
н557О	-	-	-	577237.29	2178459.85	-	-	-

2. Сведения о характеристиках объекта недвижимости с кадастровым номером : 53:23:7813000:3033 :

№ п/п	Наименование характеристики	Значение характеристики
1	2	3
1.	Вид объекта недвижимости	здание
2.	Ранее присвоенный государственный учетный номер (инвентарный) здания, сооружения, объекта незавершенного строительства	-
3.	Кадастровый номер земельного участка (земельных участков), в границах которого (которых) расположены здание, сооружение, объект незавершенного строительства	-
4.	Уникальный учетный номер кадастрового квартала, в границах которого расположены здание, сооружение, объект незавершенного строительства	53:23:7813000
5.	Адрес здания, сооружения, объекта незавершенного строительства	Российская Федерация, Новгородская область, город Великий Новгород, гаражно-строительный кооп. 2-комплекс по Псковской, гараж 6в
5.1.	Сведения о местоположении здания, сооружения, объекта незавершенного строительства (при отсутствии адреса) в структурированном в соответствии с федеральной информационной адресной системой виде	-
5.2.	Дополнительные сведения о местоположении	-
6.	Иные сведения	-

3. Пояснения к сведениям об объекте недвижимости с кадастровым номером 53:23:7813000:3033 :

1.	-
----	---

Описание местоположения зданий, сооружений, объектов незавершенного строительства на земельном участке

1. Сведения о характерных точках контура объекта недвижимости с кадастровым номером : 53:23:7813000:3034 :

Система координат МСК-53, зона 2

Зона № 2

Обозначение характерных точек контура	Содержатся в Едином государственном реестре недвижимости			Определены в ходе выполнения комплексных кадастровых работ			Метод определения координат	Формулы, примененные для расчета средней квадратической погрешности определения координат характерных точек (Mt), м, с подставленными в такие формулы значениями и итоговые (вычисленные) значения Mt, м
	Координаты, м		Радиус, м	Координаты, м		Радиус, м		
	X	Y	R	X	Y	R		
1	2	3	4	5	6	7	8	9
								-
н562О	-	-	-	577240.80	2178459.78	-	-	-
н561О	-	-	-	577237.44	2178459.14	-	-	-
н560О	-	-	-	577238.55	2178453.57	-	-	-
н563О	-	-	-	577241.82	2178454.28	-	-	-
н562О	-	-	-	577240.80	2178459.78	-	-	-

2. Сведения о характеристиках объекта недвижимости с кадастровым номером : 53:23:7813000:3034 :

№ п/п	Наименование характеристики	Значение характеристики
1	2	3
1.	Вид объекта недвижимости	здание
2.	Ранее присвоенный государственный учетный номер (инвентарный) здания, сооружения, объекта незавершенного строительства	-
3.	Кадастровый номер земельного участка (земельных участков), в границах которого (которых) расположены здание, сооружение, объект незавершенного строительства	-
4.	Уникальный учетный номер кадастрового квартала, в границах которого расположены здание, сооружение, объект незавершенного строительства	53:23:7813000
5.	Адрес здания, сооружения, объекта незавершенного строительства	Российская Федерация, Новгородская область, город Великий Новгород, гаражно-строительный кооп. 2-комплекс по Псковской, гараж 6б
5.1.	Сведения о местоположении здания, сооружения, объекта незавершенного строительства (при отсутствии адреса) в структурированном в соответствии с федеральной информационной адресной системой виде	-
5.2.	Дополнительные сведения о местоположении	-
6.	Иные сведения	-

3. Пояснения к сведениям об объекте недвижимости с кадастровым номером 53:23:7813000:3034 :

1. -

Описание местоположения зданий, сооружений, объектов незавершенного строительства на земельном участке

1. Сведения о характерных точках контура объекта недвижимости с кадастровым номером : 53:23:7813000:3035 :

Система координат МСК-53, зона 2

Зона № 2

Обозначение характерных точек контура	Содержатся в Едином государственном реестре недвижимости			Определены в ходе выполнения комплексных кадастровых работ			Метод определения координат	Формулы, примененные для расчета средней квадратической погрешности определения координат характерных точек (Mt), м, с подставленными в такие формулы значениями и итоговые (вычисленные) значения Mt, м
	Координаты, м		Радиус, м	Координаты, м		Радиус, м		
	X	Y	R	X	Y	R		
1	2	3	4	5	6	7	8	9
								-
н564О	-	-	-	577243.68	2178460.42	-	-	-
н562О	-	-	-	577240.80	2178459.78	-	-	-
н563О	-	-	-	577241.82	2178454.28	-	-	-
н565О	-	-	-	577244.69	2178454.77	-	-	-
н564О	-	-	-	577243.68	2178460.42	-	-	-

2. Сведения о характеристиках объекта недвижимости с кадастровым номером : 53:23:7813000:3035 :

№ п/п	Наименование характеристики	Значение характеристики
1	2	3
1.	Вид объекта недвижимости	здание
2.	Ранее присвоенный государственный учетный номер (инвентарный) здания, сооружения, объекта незавершенного строительства	-
3.	Кадастровый номер земельного участка (земельных участков), в границах которого (которых) расположены здание, сооружение, объект незавершенного строительства	-
4.	Уникальный учетный номер кадастрового квартала, в границах которого расположены здание, сооружение, объект незавершенного строительства	53:23:7813000
5.	Адрес здания, сооружения, объекта незавершенного строительства	Российская Федерация, Новгородская область, город Великий Новгород, гаражно-строительный кооп. 2-комплекс по Псковской, гараж ба
5.1.	Сведения о местоположении здания, сооружения, объекта незавершенного строительства (при отсутствии адреса) в структурированном в соответствии с федеральной информационной адресной системой виде	-
5.2.	Дополнительные сведения о местоположении	-
6.	Иные сведения	-

3. Пояснения к сведениям об объекте недвижимости с кадастровым номером 53:23:7813000:3035 :

1.	-
----	---

**Описание местоположения зданий, сооружений,
объектов незавершенного строительства на земельном участке**

**1. Сведения о характерных точках контура объекта недвижимости
с кадастровым номером : 53:23:7815202:202 :**

Система координат МСК-53, зона 2

Зона № 2

Обозначение характерных точек контура	Содержатся в Едином государственном реестре недвижимости			Определены в ходе выполнения комплексных кадастровых работ			Метод опреде ления коор динат	Формулы, примененные для расчета средней квадратической погрешности определения координат характерных точек (Mt), м, с подставленными в такие формулы значениями и итоговые (вычисленные) значения Mt, м
	Координаты, м		Ради ус, м	Координаты, м		Ради ус, м		
	X	Y	R	X	Y	R		
1	2	3	4	5	6	7	8	9
								-
н566О	-	-	-	577017.82	2178196.95	-	-	-
н567О	-	-	-	577009.82	2178202.69	-	-	-
н568О	-	-	-	577005.77	2178197.04	-	-	-
н569О	-	-	-	577002.21	2178192.09	-	-	-
н570О	-	-	-	576988.20	2178173.06	-	-	-
н571О	-	-	-	576986.29	2178170.43	-	-	-
н572О	-	-	-	576994.30	2178164.61	-	-	-
н566О	-	-	-	577017.82	2178196.95	-	-	-

**2. Сведения о характеристиках объекта недвижимости
с кадастровым номером : 53:23:7815202:202 :**

№ п/п	Наименование характеристики	Значение характеристики
1	2	3
1.	Вид объекта недвижимости	здание
2.	Ранее присвоенный государственный учетный номер (инвентарный) здания, сооружения, объекта незавершенного строительства	-
3.	Кадастровый номер земельного участка (земельных участков), в границах которого (которых) расположены здание, сооружение, объект незавершенного строительства	53:23:7813000:21
4.	Уникальный учетный номер кадастрового квартала, в границах которого расположены здание, сооружение, объект незавершенного строительства	53:23:7813000
5.	Адрес здания, сооружения, объекта незавершенного строительства	Российская Федерация, 173015, Новгородская область, город Великий Новгород, улица Псковская, дом 24, корп 1
5.1.	Сведения о местоположении здания, сооружения, объекта незавершенного строительства (при отсутствии адреса) в структурированном в соответствии с федеральной информационной адресной системой виде	-
5.2.	Дополнительные сведения о местоположении	-
6.	Иные сведения	-

3. Пояснения к сведениям об объекте недвижимости с кадастровым номером 53:23:7815202:202 :

1.

-

**Описание местоположения зданий, сооружений,
объектов незавершенного строительства на земельном участке**

1. Сведения о характерных точках контура объекта недвижимости с кадастровым номером : 53:23:7911603:232 :

Система координат МСК-53, зона 2

Зона № 2

Обозначение характерных точек контура	Содержатся в Едином государственном реестре недвижимости			Определены в ходе выполнения комплексных кадастровых работ			Метод определения координат	Формулы, примененные для расчета средней квадратической погрешности определения координат характерных точек (Mt), м, с подставленными в такие формулы значениями и итоговые (вычисленные) значения Mt, м
	Координаты, м		Радиус, м	Координаты, м		Радиус, м		
	X	Y	R	X	Y	R		
1	2	3	4	5	6	7	8	9
								-
н573О	-	-	-	577044.20	2178135.25	-	-	-
н574О	-	-	-	577036.49	2178143.89	-	-	-
н575О	-	-	-	576963.13	2178079.44	-	-	-
н576О	-	-	-	576970.97	2178070.62	-	-	-
н573О	-	-	-	577044.20	2178135.25	-	-	-

2. Сведения о характеристиках объекта недвижимости с кадастровым номером : 53:23:7911603:232 :

№ п/п	Наименование характеристики	Значение характеристики
1	2	3
1.	Вид объекта недвижимости	здание
2.	Ранее присвоенный государственный учетный номер (инвентарный) здания, сооружения, объекта незавершенного строительства	-
3.	Кадастровый номер земельного участка (земельных участков), в границах которого (которых) расположены здание, сооружение, объект незавершенного строительства	53:23:7813000:26
4.	Уникальный учетный номер кадастрового квартала, в границах которого расположены здание, сооружение, объект незавершенного строительства	53:23:7813000
5.	Адрес здания, сооружения, объекта незавершенного строительства	Российская Федерация, 173015, Новгородская область, город Великий Новгород, улица Октябрьская, дом 10, корп 3
5.1.	Сведения о местоположении здания, сооружения, объекта незавершенного строительства (при отсутствии адреса) в структурированном в соответствии с федеральной информационной адресной системой виде	-
5.2.	Дополнительные сведения о местоположении	-
6.	Иные сведения	-

3. Пояснения к сведениям об объекте недвижимости с кадастровым номером 53:23:7911603:232 :

1.	-
----	---

**Описание местоположения зданий, сооружений,
объектов незавершенного строительства на земельном участке**

**1. Сведения о характерных точках контура объекта недвижимости
с кадастровым номером : 53:23:8014307:154 :**

Система координат МСК 53 (Зона-2)

Зона № 2

Обозначение характерных точек контура	Содержатся в Едином государственном реестре недвижимости			Определены в ходе выполнения комплексных кадастровых работ			Метод опреде ления коор динат	Формулы, примененные для расчета средней квадратической погрешности определения координат характерных точек (Mt), м, с подставленными в такие формулы значениями и итоговые (вычисленные) значения Mt, м
	Координаты, м		Ради ус, м	Координаты, м		Ради ус, м		
	X	Y	R	X	Y	R		
1	2	3	4	5	6	7	8	9
								-
1	577103.57	2178095.52	-	577102.11	2178094.91	-	Метод спутниковых геодезических измерений (определений)	$Mt = \sqrt{(m_0^2 + m_1^2)}$
2	577100.85	2178102.02	-	577099.39	2178101.41	-	Метод спутниковых геодезических измерений (определений)	$Mt = \sqrt{(m_0^2 + m_1^2)}$
3	577089.39	2178097.24	-	577087.93	2178096.63	-	Метод спутниковых геодезических измерений (определений)	$Mt = \sqrt{(m_0^2 + m_1^2)}$
4	577092.11	2178090.73	-	577090.65	2178090.12	-	Метод спутниковых геодезических измерений (определений)	$Mt = \sqrt{(m_0^2 + m_1^2)}$
1	577103.57	2178095.52	-	577102.11	2178094.91	-	Метод спутниковых геодезических измерений (определений)	$Mt = \sqrt{(m_0^2 + m_1^2)}$

**2. Сведения о характеристиках объекта недвижимости
с кадастровым номером : 53:23:8014307:154 :**

№ п/п	Наименование характеристики	Значение характеристики
1	2	3
1.	Вид объекта недвижимости	здание
2.	Ранее присвоенный государственный учетный номер (инвентарный) здания, сооружения, объекта незавершенного строительства	-
3.	Кадастровый номер земельного участка (земельных участков), в границах которого (которых) расположены здание, сооружение, объект незавершенного строительства	53:23:7813000:24
4.	Уникальный учетный номер кадастрового квартала, в границах которого расположены здание, сооружение, объект незавершенного строительства	53:23:7813000

2. Сведения о характеристиках объекта недвижимости с кадастровым номером : 53:23:8014307:154 :

№ п/п	Наименование характеристики	Значение характеристики
1	2	3
5.	Адрес здания, сооружения, объекта незавершенного строительства	Российская Федерация, 173015, Новгородская область, город Великий Новгород, улица Октябрьская, дом 12, корп 1
5.1.	Сведения о местоположении здания, сооружения, объекта незавершенного строительства (при отсутствии адреса) в структурированном в соответствии с федеральной информационной адресной системой виде	-
5.2.	Дополнительные сведения о местоположении	-
6.	Иные сведения	-

3. Пояснения к сведениям об объекте недвижимости с кадастровым номером 53:23:8014307:154 :

1.	-
----	---

**Описание местоположения зданий, сооружений,
объектов незавершенного строительства на земельном участке**

1. Сведения о характерных точках контура объекта недвижимости с кадастровым номером : 53:23:7813000:2649 :

Система координат МСК-53, зона 2

Зона № 2

Обозначение характерных точек контура	Содержатся в Едином государственном реестре недвижимости			Определены в ходе выполнения комплексных кадастровых работ			Метод определения координат	Формулы, примененные для расчета средней квадратической погрешности определения координат характерных точек (Mt), м, с подставленными в такие формулы значениями и итоговые (вычисленные) значения Mt, м
	Координаты, м		Радиус, м	Координаты, м		Радиус, м		
	X	Y	R	X	Y	R		
1	2	3	4	5	6	7	8	9
								-
н5900	-	-	-	577209.18	2178429.09	-	Метод спутниковых геодезических измерений (определений)	$Mt = \sqrt{(m_0^2 + m_1^2)}$
н5070	-	-	-	577205.65	2178427.85	-	Метод спутниковых геодезических измерений (определений)	$Mt = \sqrt{(m_0^2 + m_1^2)}$
н5100	-	-	-	577207.86	2178421.61	-	Метод спутниковых геодезических измерений (определений)	$Mt = \sqrt{(m_0^2 + m_1^2)}$
н5910	-	-	-	577211.42	2178422.80	-	Метод спутниковых геодезических измерений (определений)	$Mt = \sqrt{(m_0^2 + m_1^2)}$
н5900	-	-	-	577209.18	2178429.09	-	Метод спутниковых геодезических измерений (определений)	$Mt = \sqrt{(m_0^2 + m_1^2)}$

2. Сведения о характеристиках объекта недвижимости с кадастровым номером : 53:23:7813000:2649 :

№ п/п	Наименование характеристики	Значение характеристики
1	2	3
1.	Вид объекта недвижимости	сооружение
2.	Ранее присвоенный государственный учетный номер (инвентарный) здания, сооружения, объекта незавершенного строительства	-
3.	Кадастровый номер земельного участка (земельных участков), в границах которого (которых) расположены здание, сооружение, объект незавершенного строительства	53:23:7813000:66
4.	Уникальный учетный номер кадастрового квартала, в границах которого расположены здание, сооружение, объект незавершенного строительства	53:23:7813000

2. Сведения о характеристиках объекта недвижимости с кадастровым номером : 53:23:7813000:2649 :

№ п/п	Наименование характеристики	Значение характеристики
1	2	3
5.	Адрес здания, сооружения, объекта незавершенного строительства	Российская Федерация, 173015, Новгородская область, город Великий Новгород, улица Псковская, дом 16, 1 комплекс, гараж 16
5.1.	Сведения о местоположении здания, сооружения, объекта незавершенного строительства (при отсутствии адреса) в структурированном в соответствии с федеральной информационной адресной системой виде	-
5.2.	Дополнительные сведения о местоположении	-
6.	Иные сведения	-

3. Пояснения к сведениям об объекте недвижимости с кадастровым номером 53:23:7813000:2649 :

1.	-
----	---

Схема геодезических построений



Масштаб 1:100000

Условные обозначения





-  - Пункт государственной геодезической сети
-  - Часть границы, сведения ЕГРН о которой позволяют однозначно определить ее положение на местности
-  - Точка съемочного обоснования
-  - Направления геодезических построений при определении координат характерных точек границ земельного участка
- 5083.68 - Расстояние от пункта ГГС до характерной точки границы ЗУ
- Витка - Название пункта ГГС

Схема границ земельных участков

53:23:7813000



Масштаб 1:5000

Условные обозначения

- - Часть границы, местоположение которой определено при выполнении кадастровых работ
- - Часть границы, сведения ЕГРН о которой позволяют однозначно определить ее положение на местности
- - Граница кадастрового квартала
- :1 - Кадастровый номер земельного участка
- :6 - Уточняемый земельный участок
- :110 - Кадастровый номер здания
- :154 - Уточняемое здание
- 53:23:7813000 - Номер кадастрового квартала

Схема границ земельных участков

Выносной лист 1



Масштаб 1:500

Условные обозначения приведены на обзорной схеме.