

ОПИСАНИЕ МЕСТОПОЛОЖЕНИЯ ГРАНИЦ

Публичный сервитут в интересах ПАО «МТС» в целях прокладки, переустройства, переноса инженерных коммуникаций, их эксплуатации в границах полос отвода и придорожных полос автомобильных дорог,
местоположение: Новгородская область, городской округ Великий Новгород
(наименование объекта, местоположение границ которого описано
(далее - объект))

Раздел 1

Сведения об объекте		
№ п/п	Характеристика объекта	Описание характеристики
1	2	3
1	Местоположение объекта	Новгородская область, городской округ Великий Новгород
2	Площадь объекта ± величина погрешности определения площади (P ± Дельта P)	33 кв.м. ± 2 кв.
3	Иные характеристики объекта	Публичный сервитут в целях прокладки, переустройства, переноса инженерных коммуникаций, их эксплуатации в границах полос отвода и придорожных полос автомобильных дорог сроком 49 лет на земельный участок с кадастровым номером 53:23:0000000:16131 в интересах ПАО "МТС", ОГРН 1027700149124, 7740000076, почтовый адрес: 109147, город Москва, Марксистская ул., д.4

Раздел 2

Сведения о местоположении границ объекта					
1. Система координат «МСК-53, зона 2»					
2. Сведения о характерных точках границ объекта					
Обозначение характерных точек границ	Координаты, м		Метод определения координат характерной точки	Средняя квадратическая погрешность положения характерной точки (Mt), м	Описание обозначения точки на местности (при наличии)
	X	Y			
1	2	3	4	5	6
1	580512.38	2179346.41	Аналитический	0.10	-
2	580504.94	2179343.09	Аналитический	0.10	-
3	580506.58	2179339.43	Аналитический	0.10	-
4	580514.01	2179342.76	Аналитический	0.10	-
1	580512.38	2179346.41	Аналитический	0.10	-

Схема расположения границ публичного сервитута





Масштаб: 1:2000

Схема расположения границ публичного сервитута





Используемые условные знаки и обозначения:

 - проектные границы публичного сервитута;

 - местоположение инженерного сооружения;

● 1 - характерные точки проектных границ публичного сервитута;

 - границы и кадастровые номера земельных участков, в отношении которых испрашивается публичный сервитут;

 - границы и номера кадастровых кварталов, в отношении которых испрашивается публичный сервитут.

Масштаб: 1:500